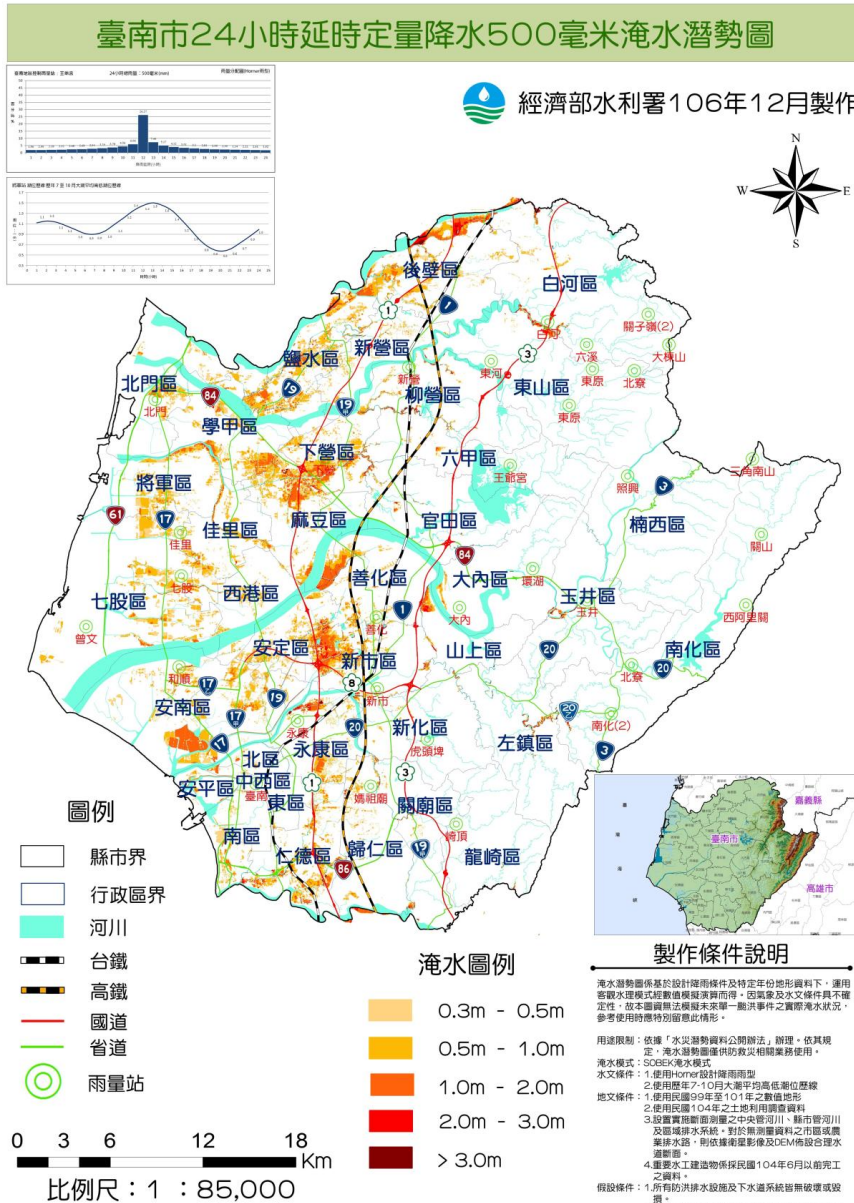


臺南市水災危險潛勢地區保全計畫





臺南
TAINAN

臺南市政府

中華民國 115 年 4 月

目錄

第一章、目的	1
第二章、水災危險潛勢地區之劃定	3
第三章、水災危險潛勢地區應變暨疏散撤離措施	55
第四章、附則	87

圖目錄

圖 1-1、水災業務營運持續計畫循環圖	2
圖 3-1、臺南市災情通報流程圖	55
圖 3-2、防汛器材運用流程圖	57
圖 3-3、移動式抽水機運用流程圖	59
圖 3-4、水災疏散撤離作業流程圖	61
圖 3-5、水災疏散撤離資訊傳遞流程圖	62
圖 4-1、水災疏散避難圖相關資訊配置圖	88
圖 4-2、指示牌製作樣式範例	88

表目錄

表 2-1、臺南市水災危險潛勢地區保全計畫表	9
表 3-1、移動式抽水機預佈表	64

附錄

附錄 1、臺南市淹水潛勢圖	附 1
附錄 2、臺南市易淹水及近 3 年重大淹水地區表	附 2
附錄 3、高積（淹）水潛勢區防汛熱點位置表	附 18
附錄 4、臺南市防汛器材資源表	附 33
附錄 5-1、災害通報單	附 62
附錄 5-2、災情查報處置表	附 63

附錄 5-3、水利署移動式抽水機支援申請表	附 65
附錄 6-1、臺南市災情人員與防汛搶險隊員編組表	附 67
附錄 6-2、河川分署移動式抽水機聯絡表	附 71
附錄 6-3、水災緊急通報資料表	附 72
附錄 6-4、臺南市內抽水站位置及管理聯絡人表	附 76
附錄 7、臺南市各區水災疏散避難圖	附 82
附錄 8、臺南市轄內水災避難據點位置表	附 119
附錄 9、鄉(鎮、市、區)「水災危險潛勢地區保全計畫」參考範本格式	附 139
附錄 10、臺南市水災災害疏散撤離權責分工表	附 143
附錄 11、臺南市水災應變參考水位站位置及警戒水位表	附 146
附錄 12-1、經濟部移動式抽水機運用及維護管理作業要點	附 154
附錄 12-2、經濟部淹水災害通報作業要點	附 158
附錄 12-3、各級政府災時對疏散撤離之作業分工事項表	附 160
附錄 13、有關水災防災業務持續性計畫相關輔助資料補充	附 161

第一章、目的

各直轄市、縣(市)政府依「災害防救法」第 20 條第 1 項規定，原已訂有地區災害防救計畫，包括減災、整備、應變及復建等防救災等各階段計畫重點工作。

為進行水患防治工作，除加速推動流域整體治理外，並加強推動流域綜合治理計畫之避洪減災非工程措施，落實全民自主防災行動，持續推動及輔導水患自主防災社區、健全水情及災情資訊網絡，以及擴增移動式抽水機能量，提升防救災能量，並掌握臺南市轄管區域易受水害及水災危險潛勢地區，就其保全對象及警戒範圍擬訂各項應變暨疏散撤離措施，俾於颱風豪雨應變期間及時啟動相關應變及疏散撤離作業，以有效減少災損及保障保全對象生命財產安全。

當發生大規模積水災害時，除民間會受災害衝擊，政府部門同樣可能會受到災害影響導致運作機能停止，若受影響之業務涉及災害防救之應變工作，將導致公部門第一時間無法獲得相關資訊及提供災害防救能量。目前國際間已逐步納入「業務持續性計畫」(Business Continuity Plan, BCP)概念，結合預防和復原控制之措施及程序，將災害和管理缺失造成的營運中斷情形降低到可接受的程度，為使水災保全計畫能符合 BCP 精神，考量治理工程及構造物維護管理措施，亦屬可降低淹水災害威脅之一環，藉由災害應變四階段(減災、整備、應變及復原)盤點各階段重點工作及運作情形(參圖 1-1)，未來更將持續透過滾動檢討使本計畫更臻完善。

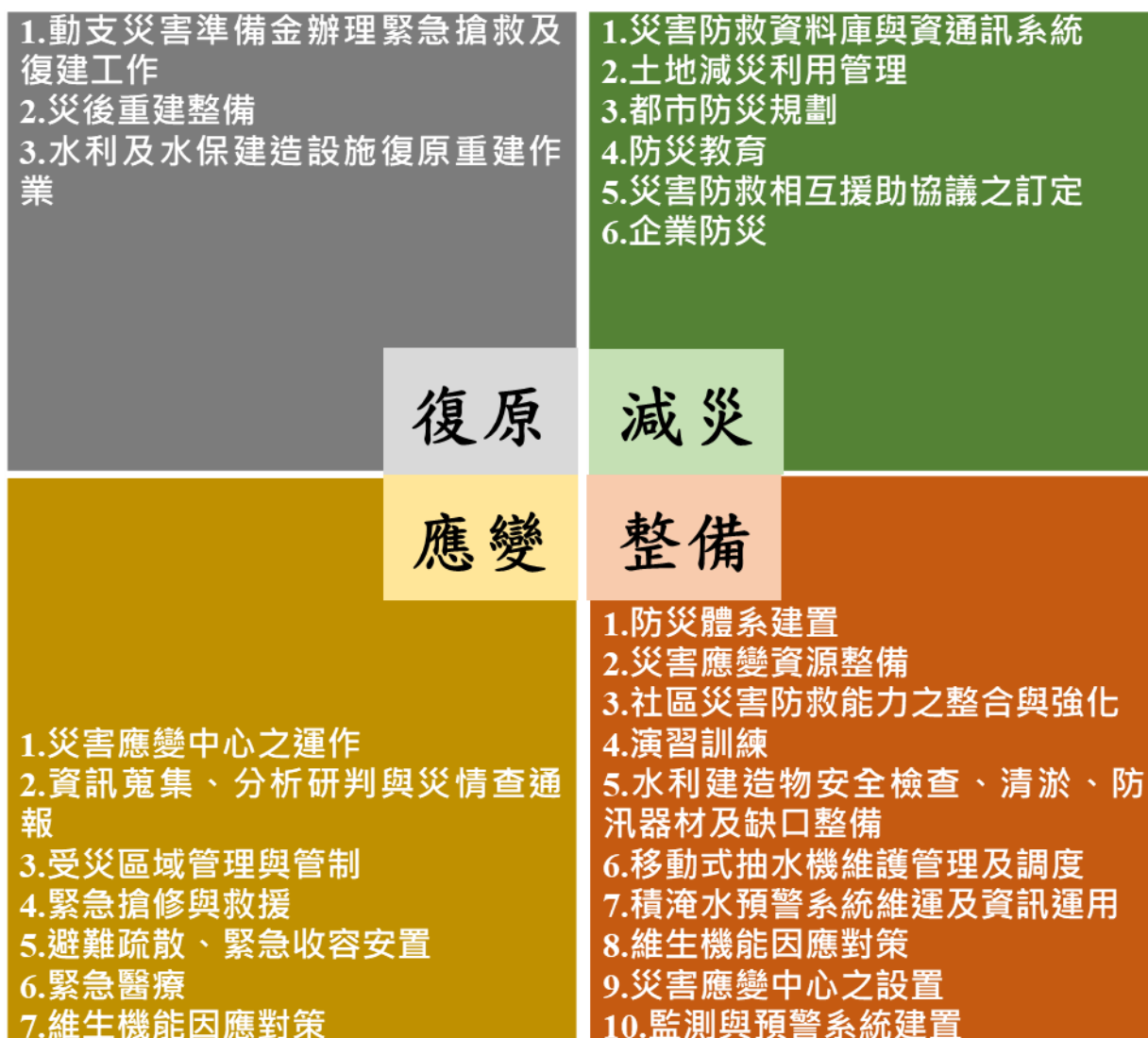


圖 1-1、水災業務營運持續計畫循環圖

本府業務持續性計畫如下：

1. 基本資料

單位名稱	臺南市政府 水利局	地址	臺南市安平區健康路三段 15 號 06-632-2231
業務持續方針	工作人員及其家庭安全能確保。 災害應變體系能正常運作。 應變措施能有效地執行。 降低民眾的二次災害風險。		
業務持續目標	確保災害發生期間各項查報、應變工作能順利進行，並 確保工作人員執行勤務的安全。		
主要協力團隊(廠商)	調度各業務科之搶修搶險、災害復建及減災工程廠商		

2. 由災害地圖考量 BCP 的啟動條件

請確認災害地圖，並在單位所在地可能發生的災害風險旁標記「V」	V	地震		海嘯
	V	洪水、暴潮(外水積淹)		內水積淹
		土砂災害		土壤液化



單位 BCP 啟動條件	地震	觀測到震度 6 以上情況
	水災	轄區內日雨量達 500 mm 以上狀況
	土砂災害	
	其他	■ 水、電或通訊設施中斷

3. BCP 啟動時的組織體制

人員彼此溝通方法	<input type="checkbox"/> email <input type="checkbox"/> 社群網路(如 LINE) <input type="checkbox"/> 電話 <input type="checkbox"/> 其他(傳真 06-299-6093)			
BCP 負責人 (或指揮管) 邱忠川局長 ※當指揮官無法到場，由代理人擔任指揮官 ※如委任一位以上代理人需註明順位 第一順位： 詹益欽副局長 第二順位： 王國安總工程師	① 訊息負責人	收集最新的災害及損害相關資訊，並進行對內對外的信息發佈。	主要負責人： <u>楊津豪</u> 專門委員	次要負責人： <u>黃群堯</u> 科長
	② 供應負責人	在發生災難或業務中斷時，就人員的民生需求採取行動。	主要負責人： <u>吳書旭</u> 專門委員	次要負責人： <u>盧綉真</u> 科長
	③ 預算負責人	管理災難發生時的預算需求。(例如：設備恢復費用、現金流等)。	主要負責人： <u>黃信銓</u> 主任秘書	次要負責人： <u>蔡錦茹</u> 主任
	④ 現場負責人	考慮到現場的業務連續性目標，就災難發生時的初步應變和恢復措施採取行動。(緊急呼叫、安全確認、急救和救援)。	主要負責人： <u>王百峰</u> 副總工程師	次要負責人： <u>李保憲</u> 科長
	⑤ 特殊任務負責人	前四項的角色和職責範圍以外的事項委任	主要負責人： <u>葉俊良</u> 副總工程師	次要負責人： <u>郭伯維</u> 科長
上班時間外且發生災害，可優先到場人員	溪南山線、鹽水溪上游-蘇昱嘉、邱文鼎 溪北沿海、溪北山線-林瑋晟、高毓博、陳建仁、葉耀駿 急水溪北-郭宇智、尤志文、黃一文、許鴻儒 山區-陳家偉、林昱瑋			

	市區(一)、市區(二)、仁德區-李勁毅、黃柏維、翁子平、林哲琦 污水管線-蔡東安、陳響仁
備援 辦公據點	臺南市政府水利局民治世紀大樓
避難地點	臺南市安平區文平里中華西路二段 1 巷 1 號
避難處所	臺南市安平區文平里活動中心

4. 災害發生時的上班與返家機制

	原則(適用範圍☑)	其他特殊原則
上班/返家期間發生災害	<input type="checkbox"/> (上班時) 原則上在家等候或返回自家。如果離工作地點很近，可就去工作地點。 <input type="checkbox"/> 在車站等地時，遵循大眾交通工具指示。如長時間沒有去處，則前往避難所等地避難。 <input checked="" type="checkbox"/> 如在工作場所外，務必與單位保持聯絡。	
上班時間以外發生災害 (例如休假日)	<input checked="" type="checkbox"/> 待在家裡 <input checked="" type="checkbox"/> 優先考慮人身安全，「上班時間外且發生災害，可優先到場人員」回單位報到。	

5. 儲備物資

儲備物資	儲備完成檢查	每人需求量			員工數(人)	最低限度必要儲備量	保管場所
礦泉水	<input type="checkbox"/>	2 升/日×人	3 日	6 升/人	50	300 升	應變中心
食物	<input type="checkbox"/>	3 餐/日×人	3 日	9 餐/人	50	450 餐	
碗麵	<input type="checkbox"/>	2 包/日×人	3 日	6 包/人	50	300 包	
餅乾	<input type="checkbox"/>	1 包/日×人	3 日	3 包/人	50	150 包	
衛生紙 (面紙)	<input type="checkbox"/>						
消毒水	<input type="checkbox"/>						

6. 從啟動 BCP 到恢復的資源管理

項目	負責人	首要處理事務	次要處理事務	必要預防措施
員工的安全確認	劉玉玲 主任	<ul style="list-style-type: none"> ▶ 確認員工的所在位置。 ▶ 確認員工是否安全。 ▶ 對受傷或遇險的員工進行救護。 	<ul style="list-style-type: none"> ▶ 引導員工到安全的場所。 	<ul style="list-style-type: none"> ▶ 建立安全確認的方式。 ▶ 選定避難處所。 ▶ 規劃疏散路線。
單位受災狀況掌握	石國宏 科長、林志益 主任	<ul style="list-style-type: none"> ▶ 確認單位建物及其內的水、電及通訊是否受損。 ▶ 確認建物，含鄰近建物受損的情況。 	<ul style="list-style-type: none"> ▶ 修復水、電及通訊。 ▶ 將受損場所的設備轉移到未受損的場域。 	<ul style="list-style-type: none"> ▶ 布署備援系統及設備。 ▶ 準備無線對講機、發電機及滅火器等，並定期檢視。 ▶ 儲水。 ▶ 選定替代作業場所。
主要協力團隊(廠商)受災狀況掌握	郭伯維 科長	<ul style="list-style-type: none"> ▶ 蒐集災害資訊，並確認主要協力團隊(廠商)是否在災區範圍內。 	<ul style="list-style-type: none"> ▶ 協力團隊(廠商)受災時，評估對後續作業的影響。 ▶ 後續處置機制 	<ul style="list-style-type: none"> ▶ 建立備援應變及作業策略。 ▶ 預先擇定替代廠商。

項目	負責人	首要處理事務	次要處理事務	必要預防措施
		<ul style="list-style-type: none"> ➤ 確認廠商後續執行作業能力。 	及作業方式，包括替代廠商及就近人力派遣支援等。	
以業務持續性目標為基礎的早期恢復措施	黃群堯 科長	<ul style="list-style-type: none"> ➤ 確定維持運作的項目、功能及人力。 ➤ 啟動應變計畫。 ➤ 調派最低需求的人力。 	<ul style="list-style-type: none"> ➤ 建立暫時性聯絡系統，掌握情況。 ➤ 修復運作功能。 ➤ 檢討修復期間業務持續運作應變計畫。 	<ul style="list-style-type: none"> ➤ 訂定業務持續之應變計畫，並定期演練。 ➤ 盤點應變資源。 ➤ 定期進行內部員工及協力團隊安全及應變計畫宣導。

第二章、水災危險潛勢地區之劃定

依據水災危險潛勢地區疏散撤離標準作業程序，定義水災危險潛勢地區為日降雨量 500 毫米之淹水潛勢圖淹水深度 50 公分以上地區、近年轄區重大淹水地區或近年有實際執行水災疏散撤離之地區。

臺南市 24 小時延時定量降水 500 毫米淹水潛勢圖(附錄 1)，同時參考近 3 年轄區重大淹水地區調查表(附錄 2)等資料，就轄區淹水嚴重地區、村落人口聚集處、重要保護標的或歷(近)年颱風豪雨有實際執行水災疏散撤離之區域等原則，據以劃定水災危險潛勢地區。

依據劃定之水災危險潛勢地區，並就該地區內之保全對象及其相對應之避難處所及疏散撤離緊急通報人(里長)等資料，製作成「水災危險潛勢地區保全計畫表」(表 2-1)，俾快速應用於疏散撤離作業。考量本市水災危險潛勢地區範圍大，表 2-1 保全對象認定以本市水災危險潛勢地區內需協助撤離之對象為主，且不包括社福機構住民人數。社福機構住民人數由各區公所自行列冊並滾動式更新。

表 2-1、臺南市水災危險潛勢地區保全計畫表

【備註：僅供防救災應用，並注意個人資料保護】

項次	水災危險潛勢地區 (區-里)	保全 戶數	保全 人數	避難處所	避難所地址	避難所 聯絡人	避難聯絡電話	里長(撤離 通報)	聯絡電話
1	新化區-東榮里	1	6	新化區公所 3 樓展演廳	新化區中山路 130 號	鄭誼	06-5905009#111	劉桂雄	
2	新化區-知義里	4	10	新化區公所 3 樓展演廳	新化區中山路 130 號	鄭誼	06-5905009#111	張嘉榮	
3	新化區-全興里	1	3	新化區公所 3 樓展演廳	新化區中山路 130 號	鄭誼	06-5905009#111	林慶隆	
4	新化區-豐榮里	0	0	新化區公所 3 樓展演廳	新化區中山路 130 號	鄭誼	06-5905009#111	蔡素真	
5	新化區-北勢里	1	1	新化區公所 3 樓展演廳	新化區中山路 130 號	鄭誼	06-5905009#111	鄭國正	
6	新化區-護國里	0	0	新化區公所 3 樓展演廳	新化區中山路 130 號	鄭誼	06-5905009#111	張國能	
7	新化區-太平里	0	0	新化區公所 3 樓展演廳	新化區中山路 130 號	鄭誼	06-5905009#111	李朝勝	

項次	水災危險潛勢地區 (區-里)	保全 戶數	保全 人數	避難處所	避難所地址	避難所 聯絡人	避難聯絡電話	里長(撤離 通報)	聯絡電話
8	新化區-協興里	0	0	新化區公所 3 樓展演廳	新化區中山路 130 號	鄭誼	06-5905009#111	孫麒傑	
9	新化區-那拔里	0	0	新化區公所 3 樓展演廳	新化區中山路 130 號	鄭誼	06-5905009#111	李瑞雄	
10	新化區-山脚里	0	0	新化區公所 3 樓展演廳	新化區中山路 130 號	鄭誼	06-5905009#111	林和村	
11	新化區-羊林里	0	0	新化區公所 3 樓展演廳	新化區中山路 130 號	鄭誼	06-5905009#111	黃啟展	
12	新營區忠政里	0	0	新營區新進國民小學	忠政里中正路 41 號	陳美燕	06-6322378#103	程崑藤	
13	新營區民權里	0	0	新營區新營國民小學	大宏里中正路 4 號	蘇煒能	06-6320374#106	王獻德	
14	新營區三仙里	0	0	南新國民中學	民生里民治路 65 號	沈志衿	06-6563129#15	范二任	
15	新營區王公里	0	0	新營區公所	大宏里中正路 30 號	廖鳳淑	06-6322015#221	沈崑田	
16	新營區中營里	1	3	新營區公誠國民小學	興業里公誠街 5 號	蔡安修			
17	新營區土庫里	0	0	新營區新泰國民小學	新東里東學路 77 號	王文迪	06-6330496#804	林旭清	
18	新營區南興里	0	0	新營區新民國民小學	民生里公園路一段 136 號	盧怡君	06-6562152#730	林玫伶	
19	新營區興業里	0	0	新營區公誠國民小學	興業里公誠街 5 號	蔡安修	06-6323071#804	蔡利發	

項次	水災危險潛勢地區 (區-里)	保全 戶數	保全 人數	避難處所	避難所地址	避難所 聯絡人	避難聯絡電話	里長(撤離 通報)	聯絡電話
20	新營區民生里	0	0	南新國民中學	民生里民治路 65 號	沈志衿	06-6563129#15	陳慶祥	
21	新營區民榮里	0	0	新營區新民國民小學	民生里公園路一段 136 號	盧怡君	06-6562152#730	黃新義	
22	新營區埤寮里	0	0	新營區新進國民小學	忠政里中正路 41 號	陳美燕	06-6322378#103	林枝安	
23	新營區護鎮里	0	0	新營區新進國民小學	忠政里中正路 41 號	陳美燕	06-6322378#103	陳添龍	
24	新營區太南里	0	0	新營區新興國民小學	新營區太南里 316 號	王志文	06-6523779#103	林基詠	
25	新營區太北里	0	0	太子國民中學	新營區太北里 140 之 21 號	林俊宏	06-6524762#16	洪進忠	
26	新營區南紙里	0	0	新營區新民國民小學	民生里公園路一段 136 號	盧怡君	06-6562152#730	王信雄	
27	新營區嘉芳里	0	0	太子國民中學	新營區太北里 140 之 21 號	林俊宏	06-6524762#16	吳正宇	
28	新營區五興里	0	0	新營區新興國民小學	新營區太南里 316 號	王志文	06-6523779#103	郭茂松	
29	新營區姑爺里	0	0	新營區新生國民小學	新營區姑爺里 52 號	陳今屏	06-6552524#12	王月順	
30	新營區新北里	0	0	南新國民中學	民生里民治路 65 號	沈志衿	06-6563129#15	陳登山	
31	新營區新南里	0	0	新營區新民國民小學	民生里公園路一段 136 號	盧怡君	06-6562152#730	沈崑寶	

項次	水災危險潛勢地區 (區-里)	保全 戶數	保全 人數	避難處所	避難所地址	避難所 聯絡人	避難聯絡電話	里長(撤離 通報)	聯絡電話
32	新營區新東里	0	0	新營區新泰國民小學	新東里東學路 77 號	王文迪	06-6330496#804	盧素香	
33	新營區永平里	0	0	新營區新營國民小學	大宏里中正路 4 號	蘇煒能	06-6320374#106	陳國安	
34	鹽水區-岸內里	3	4	鹽水國小	朝琴路 137 號	潘建伶	06-6521038#116	陳盈利	
35	鹽水區-橋南里	3	4	月津國小	月津路 16 號	潘建伶	06-6521038#116	陳榮斌	
36	鹽水區-文昌里	1	1	月津國小	月津路 16 號	潘建伶	06-6521038#116	王武龍	
37	鹽水區-三和里	6	6	竹埔國小	竹埔 92-1 號	潘建伶	06-6521038#116	王坤泉	
38	鹽水區-水秀里	0	0	鹽水國小	朝琴路 137 號	潘建伶	06-6521038#116	顏秀盆	
39	鹽水區-津城里	0	0	鹽水國中	三福路 63 號	潘建伶	06-6521038#116	柯永茂	
40	鹽水區-月港里	0	0	鹽水區公所	中山路 47 號	潘建伶	06-6521038#116	白春桐	
41	鹽水區-三明里	0	0	仁光國小	舊營 117 號	潘建伶	06-6521038#116	趙添成	
42	鹽水區-泮水里	0	0	鹽水國小	朝琴路 137 號	潘建伶	06-6521038#116	顏瑞欽	
43	鹽水區-義中里	0	0	老人文康中心	治水路 254-1 號	潘建伶	06-6521038#116	陳續賢	
44	鹽水區-歡雅里	0	0	歡雅國小	歡雅 31 號	潘建伶	06-6521038#116	趙榮其	
45	鹽水區-竹林里	0	0	竹埔國小	竹埔 92-1 號	潘建伶	06-6521038#116	佘美卿	
46	鹽水區-空頭港里	0	0	空頭港國小	空頭港 202 號	潘建伶	06-6521038#116	張碩晉	

項次	水災危險潛勢地區 (區-里)	保全 戶數	保全 人數	避難處所	避難所地址	避難所 聯絡人	避難聯絡電話	里長(撤離 通報)	聯絡電話
47	白河區-白河里	1	1	白河國小	白河區永安里三民路 448 號	楊淑敏	06-6852177	沈美菊	
48	白河區-永安里	0	0	白河國小	白河區永安里三民路 448 號	楊淑敏	06-6852177	葉辛芳	
49	白河區-庄內里	0	0	白河國中	白河區昇安里三間厝 220 號	黃添勇	06-6852067	張國南	
50	白河區-秀祐里	0	0	白河國小	白河區永安里三民路 448 號	楊淑敏	06-6852177	胡峰誠	
51	白河區-河東里	2	3	河東國小	白河區河東里 83 之 1 號	賀國綱		劉朝仁	
52	白河區-崁頭里	0	0	河東國小	白河區河東里 83 之 1 號	賀國綱	06-6852527	陳惠君	
53	白河區-六溪里	0	0	河東國小六溪分校	白河區六溪里 26 號	江侑芸	06-6852442	鐘德銘	
54	白河區-詔豐里	0	0	玉豐國小	白河區詔豐里 85 號	董勝雄	06-6852524	曾中成	
55	白河區-大竹里	0	0	大竹國小	白河區大竹里 3 號	吳錦梅	06-6852508	陳國禎	
56	白河區-竹門里	0	0	竹門國小	白河區竹門里 113 號	簡辰全	06-6851290	陳新店	
57	白河區-崎內里	0	0	竹門國小	白河區竹門里 113 號	簡辰全	06-6851290	林志鴻	
58	白河區-昇安里	0	0	白河國中	白河區昇安里三間厝 220 號	黃添勇	06-6852067	張春美	

項次	水災危險潛勢地區 (區-里)	保全 戶數	保全 人數	避難處所	避難所地址	避難所 聯絡人	避難聯絡電話	里長(撤離 通報)	聯絡電話
59	白河區-汴頭里	0	0	竹門國小	白河區竹門里 113 號	簡辰全	06-6851290	李進財	
60	白河區-內角里	0	0	內角國小	白河區內角里 1 號	顏美雀	06-6817363	魏榮俊	
61	白河區-馬稠後里	2	3	內角國小	白河區內角里 1 號	顏美雀	06-6817363	陳石圍	
62	白河區-廣蓮里	0	0	玉豐國小	白河區詔豐里 85 號	董勝雄	06-6852524	賴俊霖	
63	白河區虎山里	1	2	河東國小	白河區河東里 83 之 1 號	賀國綱	06-6852527	吳昕璨	
64	柳營區-士林里	0	0	柳營區公所	柳營區柳營路 2 段 59 號	吳紹農	06-6221245	盧主任秘 書代理	
65	柳營區-八翁里	5	5	柳營區公所	柳營區柳營路 2 段 59 號	吳紹農	06-6221245	林靜芳	
66	柳營區-人和里	1	2	柳營區公所	柳營區柳營路 2 段 59 號	吳紹農	06-6221245	施明朝	
67	柳營區-重溪里	4	9	柳營區公所	柳營區柳營路 2 段 59 號	吳紹農	06-6221245	蔡明宏	
68	柳營區-中埕里	0	0	柳營區公所	柳營區柳營路 2 段 59 號	吳紹農	06-6221245	王玉葉	
69	柳營區-大農里	0	0	柳營聯合活動中心	柳營區東昇里 7 鄰中山 西路二段 19 巷 35 號	郭晏芝	06-6221245	吳峰欽	
70	柳營區-太康里	0	0	柳營聯合活動中心	柳營區東昇里 7 鄰中山 西路二段 19 巷 35 號	郭晏芝	06-6221245	楊景棠	
71	柳營區-光福里	0	0	柳營區公所	柳營區柳營路 2 段 59 號	吳紹農	06-6221245	黃啟峰	
72	柳營區-東昇里	0	0	柳營區公所	柳營區柳營路 2 段 59 號	吳紹農	06-6221245	歐吉昇	

項次	水災危險潛勢地區 (區-里)	保全 戶數	保全 人數	避難處所	避難所地址	避難所 聯絡人	避難聯絡電話	里長(撤離 通報)	聯絡電話
73	柳營區-果毅里	0	0	臺南市柳營區果毅後 多功能活動中心	柳營區果毅後 284-5 號	楊惠民	06-6221245	張順士	
74	柳營區-神農里	0	0	臺南市柳營區果毅後 多功能活動中心	柳營區果毅後 284-5 號	楊惠民	06-6221245	蔡明燈	
75	後壁區-新東里	5	5	新東國小	後壁區長短樹里下長 81 號	林秋美(校 長)	06-6320902#11	徐育新(里 長)	
76	後壁區-新嘉里	5	7	新嘉國小	後壁區新嘉里 210-2 號	盧彥賓(校 長)	06-6621981#15	李崑木(里 長)	
77	後壁區-竹新里	5	5	新東國小	後壁區長短樹里下長 81 號	林秋美(校 長)	06-6320902#11	王振銘(里 長)	
78	後壁區-土溝里	0	0	後壁國小	後壁區後壁里 195 號	林正忠(校 長)	06-6872915#12	林木己(里 長)	
79	後壁區-上茄苳里	0	0	上茄苳里活動中心	後壁區上茄苳里 46-28 號	黃崑茂(里 長)	06-6881965	黃崑茂(里 長)	
80	後壁區-後壁里	0	0	後壁國小	後壁區後壁里 195 號	林正忠(校 長)	06-6872915#12	陳志成(里 長)	
81	後壁區-菁寮里	0	0	菁寮國小	後壁區菁寮里 8 鄰菁寮 282 號	顏百鴻(校 長)	06-6621271#101	張文哲(里 長)	

項次	水災危險潛勢地區 (區-里)	保全 戶數	保全 人數	避難處所	避難所地址	避難所 聯絡人	避難聯絡電話	里長(撤離 通報)	聯絡電話
82	後壁區-頂安里	0	0	安溪國小	後壁區長安里 5 號	蔡志奇(校 長)	06-6361535#101	林丁和(里 長)	
83	後壁區-嘉苓里	0	0	後壁國小	後壁區後壁里 195 號	林正忠(校 長)	06-6872915#12	蔡德聖(里 長)	
84	後壁區-侯伯里	0	0	後壁國小	後壁區後壁里 195 號	林正忠(校 長)	06-6872915#12	廖俊斌(里 長)	
85	後壁區-長短樹里	3	3	新東國小	後壁區新嘉里 210-2 號	盧彥賓(校 長)	06-6621981#15	黃麗盆(里 長)	
86	後壁區-菁豐里	0	0	菁寮國小	後壁區菁寮里 8 鄰菁寮 282 號	顏百鴻(校 長)	06-6621271#101	楊玉年(里 長)	
87	東山區-聖賢里	3	6	聖賢國小	聖賢里田尾 29 號	林秀慧	06-6353170	林俊儀	
88	東山區-大客里	0	0	東山區公所綜合大樓	臺南市東山區東山里 225-1 號	張政郎	06-6802100	楊蒼文	
89	東山區-東中里	0	0	東山區東山國中	臺南市東山區東中里青 葉路 1 段 132 號	蔡惠婷	06-6802175	蘇木武	
90	東山區-東山里	0	0	東山區東山國中	臺南市東山區東中里青 葉路 1 段 132 號	蔡惠婷	06-6802175	卓睿杰	

項次	水災危險潛勢地區 (區-里)	保全 戶數	保全 人數	避難處所	避難所地址	避難所 聯絡人	避難聯絡電話	里長(撤離 通報)	聯絡電話
91	東山區-東正里	0	0	東山區公所綜合大樓	臺南市東山區東山里 225-1 號	張政郎	06-6802100	蘇明田	
92	麻豆區-北勢里	2	2	麻豆區公所	麻豆區東角里忠孝路 250 號	李瑞煌課長	06-5721131#115	蔡明全	
93	麻豆區-港尾里	0	0	麻豆區公所	麻豆區東角里忠孝路 250 號	李瑞煌課長	06-5721131#115	蔡淑綢	
94	麻豆區-埤頭里	2	2	麻豆區公所	麻豆區東角里忠孝路 250 號	李瑞煌課長	06-5721131#115	李開通	
95	麻豆區-海埔里	4	4	麻豆區公所	麻豆區東角里忠孝路 250 號	李瑞煌課長	06-5721131#115	莊宗軒	
96	麻豆區-謝厝寮里	2	2	麻豆區公所	麻豆區東角里忠孝路 250 號	李瑞煌課長	06-5721131#115	謝德道	
97	麻豆區-大埕里	0	0	麻豆區公所	麻豆區東角里忠孝路 250 號	李瑞煌課長	06-5721131#115	陳焜儔	
98	麻豆區-中興里	0	0	麻豆區公所	麻豆區東角里忠孝路 250 號	李瑞煌課長	06-5721131#115	吳振和	
99	麻豆區-井東里	0	0	麻豆區公所	麻豆區東角里忠孝路 250 號	李瑞煌課長	06-5721131#115	王進文	

項次	水災危險潛勢地區 (區-里)	保全 戶數	保全 人數	避難處所	避難所地址	避難所 聯絡人	避難聯絡電話	里長(撤離 通報)	聯絡電話
100	麻豆區-安正里	0	0	麻豆區公所	麻豆區東角里忠孝路 250 號	李瑞煌課長	06-5721131#115	李勝忠	
101	麻豆區-安業里	0	0	麻豆區公所	麻豆區東角里忠孝路 250 號	李瑞煌課長	06-5721131#115	李士博	
102	麻豆區-油車里	0	0	麻豆區公所	麻豆區東角里忠孝路 250 號	李瑞煌課長	06-5721131#115	施福春	
103	麻豆區-南勢里	0	0	麻豆區公所	麻豆區東角里忠孝路 250 號	李瑞煌課長	06-5721131#115	陳天誠	
104	麻豆區-巷口里	0	0	麻豆區公所	麻豆區東角里忠孝路 250 號	李瑞煌課長	06-5721131#115	莊信哲	
105	麻豆區-晉江里	0	0	麻豆區公所	麻豆區東角里忠孝路 250 號	李瑞煌課長	06-5721131#115	榮志強	
106	麻豆區-清水里	0	0	麻豆區公所	麻豆區東角里忠孝路 250 號	李瑞煌課長	06-5721131#115	李勝平	
107	麻豆區-麻口里	0	0	麻豆區公所	麻豆區東角里忠孝路 250 號	李瑞煌課長	06-5721131#115	鍾慧琴	
108	麻豆區-新興里	0	0	麻豆區公所	麻豆區東角里忠孝路 250 號	李瑞煌課長	06-5721131#115	葉 侑	

項次	水災危險潛勢地區 (區-里)	保全 戶數	保全 人數	避難處所	避難所地址	避難所 聯絡人	避難聯絡電話	里長(撤離 通報)	聯絡電話
109	麻豆區-寮廍里	0	0	麻豆區公所	麻豆區東角里忠孝路 250 號	李瑞煌課長	06-5721131#115	黃煌証	
110	麻豆區-興農里	0	0	麻豆區公所	麻豆區東角里忠孝路 250 號	李瑞煌課長	06-5721131#115	孫施秀蘭	
111	下營區-下營里	1	1*	下營區公所	下營區中山路一段 170 號	李宗翰	04-22413897	姜協成	
112	下營區-大吉里	2	2*	東興國小	下營區東興一街 112 號	林嘉源	06-6892478#301	李宗益	
113	下營區-仁里里	1	1*	東興國小	下營區東興一街 112 號	林嘉源	06-6892478#301	姜美芬	
114	下營區-宅內里	1	1*	下營地區民眾活動中 心	下營區後街里大孝街 1 號	陳義方	06-6792971	曾進發	
115	下營區-西連里	1	1*	中營地區民眾活動中 心	下營區茅營里茅港尾 81 之 1 號	吳昇哲	06-6895001	林文祥	
116	下營區-後街里	1	1*	下營地區民眾活動中 心	下營區後街里大孝街 1 號	陳義方	06-6792971	洪丙丁	
117	下營區-紅甲里	2	2*	甲中里活動中心	下營區紅甲里十六甲 29-1 號	吳國章	06-6899827	顏榮泰	
118	下營區-茅營里	1	1*	中營地區民眾活動中 心	下營區茅營里茅港尾 81 之 1 號	吳昇哲	06-6895001	馮政凱	

項次	水災危險潛勢地區 (區-里)	保全 戶數	保全 人數	避難處所	避難所地址	避難所 聯絡人	避難聯絡電話	里長(撤離 通報)	聯絡電話
119	下營區-賀建里	0	0	賀建國小	下營區賀建里麻豆寮 49 號	郭奇政	06-3891109#13	柯玉堂	
120	下營區-開化里	0	0	中營地區民眾活動中 心	下營區茅營里茅港尾 81 之 1 號	吳昇哲	06-6895001	王清得	
121	下營區-新興里	0	0	東興國小	下營區東興一街 112 號	林嘉源	06-6892478#301	林秉融	
122	下營區-營前里	3	3*	下營區公所	下營區中山路一段 170 號	李宗翰	04-22413897	姜忠志	
123	六甲區-龜港里	1	1	龜港里活動中心	龜港里龜子港 80 巷 38 弄 8 號	許文祥		許文祥	
124	六甲區-二甲里	0	0	六甲國中	六甲區六甲里民權街 43 號	陳慶忠	06-6982040	周朝明	
125	六甲區-中社里	0	0	六甲國中	六甲區六甲里民權街 43 號	陳慶忠	06-6982040	李黃阿鳳	
126	六甲區-水林里	0	0	六甲區公所	六甲區水林里中山路 202 號	陳區長啓榮		李宗霖	
127	六甲區-甲東里	0	0	六甲國小	六甲區六甲里中正路 319 號	蘇淑娟	06-6982041	陳子文	
128	六甲區-菁埔里	0	0	菁埔里活動中心	六甲區菁埔里菁埔 83 號	蔡明賢		蔡明賢	

項次	水災危險潛勢地區 (區-里)	保全 戶數	保全 人數	避難處所	避難所地址	避難所 聯絡人	避難聯絡電話	里長(撤離 通報)	聯絡電話
129	六甲區-六甲里	0	0	六甲國小	六甲區六甲里中正路 319 號	蘇淑娟	06-6982041	李鴻榮	
130	官田區渡拔里	1	1	渡拔國小	渡拔里 77 號之 1	李冠霖	06-6901908	賴聰禮	
131	官田區隆本里	9	9	官田區公所	隆田里中山路一段 132 號	楊沂文	06-5791118	陳果生	
132	官田區隆田里	0	0	官田區公所	隆田里中山路一段 132 號	楊沂文	06-5791118	洪榮典	
133	官田區烏山頭里	1	1	官田國小	官田里 11 號	黃榮志	06-6901195	胡宏孟	
134	官田區二鎮里	0	0	官田區公所	隆田里中山路一段 132 號	楊沂文	06-5791118	陳麒麟	
135	官田區大崎里	0	0	官田國小	官田里 11 號	黃榮志	06-6901195	陳延海	
136	官田區官田里	0	0	官田國小	官田里 11 號	黃榮志	06-6901195	陳泰興	
137	官田區東西庄里	0	0	東西庄社區活動中心	官田區東西庄里西庄 125 號之 2	胡漢榮	06-5795326	胡漢榮	
138	官田區社子里	0	0	官田社區活動中心	官田區官田里官田 315 號	許素珍	06-6900339	陳啓章	
139	官田區南廊里	0	0	南廊里活動中心	官田區南廊里 65 號之 2	李榮吉	06-5791118	李榮吉	
140	大內區-石林里	4	4	大內國小	大內里 63 號	方婉真	06-5761007#101	楊士人	

項次	水災危險潛勢地區 (區-里)	保全 戶數	保全 人數	避難處所	避難所地址	避難所 聯絡人	避難聯絡電話	里長(撤離 通報)	聯絡電話
141	大內區-石城里	7	7	大內國小	大內里 63 號	方婉真	06-5761007#101	楊聰進	
142	大內區-內江里	16	16	大內國小	大內里 63 號	方婉真	06-5761007#101	陳俊佑	
143	大內區-內郭里	1	1	大內國小	大內里 63 號	方婉真	06-5761007#101	楊文山	
144	大內區-石湖里	18	18	大內國小	大內里 63 號	方婉真	06-5761007#101	陳燕姿	
145	大內區-二溪里	0	0	二溪社區活動中心	二溪里 198-1 號	葉榮州		葉榮州	
146	大內區-頭社里	0	0	頭社社區活動中心	頭社里 10-1 號	羅文宗		羅文宗	
147	大內區-環湖里	0	0	環湖社區活動中心	環湖里 56 號	黃美珠	06-5760039	陳義男	
148	佳里區-安西里	1	1	佳里國小	佳里區安西里 15 鄰公園 路 445 號	黃明煌主任	7222031#731	陳雅慧	
149	佳里區-海澄里	2	2	北門高中	佳里區六安里 15 鄰六安 269 號	羅柏甦幹事	7222150#206	楊定昌	
150	佳里區-忠仁里	3	3	六里活動中心	佳里區東寧里 7 鄰佳東 路 327 巷 20 號	李依靜里幹 事	7215924	楊林錦鶯	
151	佳里區-民安里	2	2	子龍國小	佳里區子龍里 14 鄰麻興 路三段 370 巷 88 號	郭咸盈主任	7262913#13	周天財	
152	佳里區-南勢里	3	3	佳里國中	佳里區南勢里 16 鄰安南 路 523 號	徐佑璋主任	7222244#218	黃進福	

項次	水災危險潛勢地區 (區-里)	保全 戶數	保全 人數	避難處所	避難所地址	避難所 聯絡人	避難聯絡電話	里長(撤離 通報)	聯絡電話
153	佳里區-營溪里	4	4	佳興國小	佳里區佳化里 13 鄰佳里興 214 號	陳朝誠主任	7260311#201	莊榮堯	
154	佳里區-佳化里	1	1	佳興國小	佳里區佳化里 13 鄰佳里興 214 號	陳朝誠主任	7260311#201	張清水	
155	佳里區-下營里	4	4	北門高中	佳里區六安里 15 鄰六安 269 號	羅柏甦幹事	7222150#206	林秉達	
156	佳里區-六安里	1	1	北門高中	佳里區六安里 15 鄰六安 269 號	羅柏甦幹事	7222150#206	林佩玲	
157	佳里區-子龍里	1	1	子龍國小	佳里區子龍里 14 鄰麻佳路三段 370 巷 88 號	郭咸盈主任	7262913#13	謝清安	
158	佳里區-佳興里	0	0	興化社區活動中心	佳里區佳興里 7 鄰佳里興 545-11 號	林黃秋香里長	7260873	林黃秋香	
159	佳里區-塭內里	1	1	佳里國中	佳里區南勢里 16 鄰安南路 523 號	徐佑璋主任	7222244#218	黃明輝	
160	佳里區-鎮山里	0	0	佳里國中	佳里區南勢里 16 鄰安南路 523 號	徐佑璋主任	7222244#218	陳信祿	
161	佳里區-文新里	0	0	佳里國中	佳里區南勢里 16 鄰安南路 523 號	徐佑璋主任	7222244#218	柯淑華	

項次	水災危險潛勢地區 (區-里)	保全 戶數	保全 人數	避難處所	避難所地址	避難所 聯絡人	避難聯絡電話	里長(撤離 通報)	聯絡電話
162	佳里區-建南里	0	0	佳里國中	佳里區南勢里 16 鄰安南路 523 號	徐佑璋主任	7222244#218	陳俊銘	
163	佳里區-東寧里	0	0	六里活動中心	佳里區東寧里 7 鄰佳東路 327 巷 20 號	李依靜里幹事	7215924	林育如	
164	學甲區三慶里	2	2	學甲國小體育館	學甲區秀昌里一秀 30 號	總務主任陳玲琴	06-7833220	郭壬貴	
165	學甲區大灣里	1	1	學甲區公所	學甲區仁得里華宗路 313 號	社會課葉家盈	06-7832100#152	王登教	
166	學甲區中洲里	2	2	中洲國小禮堂	學甲區光華里中洲 645 號	總務主任陳心怡	06-7833214	林清發	
167	學甲區仁得里	4	4	學甲區公所	學甲區仁得里華宗路 313 號	社會課葉家盈	06-7832100#152	林嘉雄	
168	學甲區平和里	5	5	學甲國小體育館	學甲區秀昌里一秀 30 號	總務主任陳玲琴	06-7833220	陳學先	
169	學甲區光華里	3	3	中洲國小禮堂	學甲區光華里中洲 645 號	總務主任陳心怡	06-7833214	邱益在	
170	學甲區宅港里	1	1	學甲區公所	學甲區仁得里華宗路 313 號	社會課葉家盈	06-7832100#152	莊天明	

項次	水災危險潛勢地區 (區-里)	保全 戶數	保全 人數	避難處所	避難所地址	避難所 聯絡人	避難聯絡電話	里長(撤離 通報)	聯絡電話
171	學甲區秀昌里	5	5	學甲國小體育館	學甲區秀昌里一秀 30 號	總務主任陳 玲琴	06-7833220	謝金雀	
172	學甲區明宜里	2	2	東陽國小活動中心	學甲區慈福里華宗路 260 號	總務主任蕭 苡菲	06-7833322	涂志宏	
173	學甲區慈福里	1	1	慈福里活動中心	學甲區慈福里民生路 1 號	里長李新進	06-7821803	李新進	
174	學甲區新達里	3	3	東陽國小活動中心	學甲區慈福里華宗路 260 號	總務主任蕭 苡菲	06-7833322	陳敏男	
175	學甲區新榮里	0	0	東陽國小活動中心	學甲區慈福里華宗路 260 號	總務主任蕭 苡菲	06-7833322	謝佑敏	
176	學甲區豐和里	2	2	東陽國小活動中心	學甲區慈福里華宗路 260 號	總務主任蕭 苡菲	06-7833322	賴清田	
177	西港區-慶安里	2	2	慶安社區活動中心	西港區慶安里新興街 107 巷 32 號	卓華民	06-7955872	吳明欽	
178	西港區-新復里	2	2	新復里活動中心	西港區新復里溪埔寮 19-9 號	黃國文	06-7957668	黃國文	
179	西港區-西港里	1	1	西港區圖書館	西港區西港里中山路 370 號 1-3 樓	蔡采真	06-7951840	徐國安	

項次	水災危險潛勢地區 (區-里)	保全 戶數	保全 人數	避難處所	避難所地址	避難所 聯絡人	避難聯絡電話	里長(撤離 通報)	聯絡電話
180	西港區-港東里	0	0	港東里活動中心	西港區港東里烏竹林 58-5 號	方郭秀雲	06-7953001	方郭秀雲	
181	西港區-樣林里	3	3	西港區老人文康活動 中心	西港區營西里後營 1-2 號	謝淑麗	06-7961482	謝文賢	
182	西港區-後營里	1	1	西港區老人文康活動 中心	西港區營西里後營 1-2 號	謝淑麗	06-7961482	方隆民	
183	西港區-營西里	1	1	西港區老人文康活動 中心	西港區營西里後營 1-2 號	謝淑麗	06-7961482	方世雄	
184	西港區-竹林里	1	1	成功國小	西港區竹林里竹林 11 號	何耀章	06-7952204#2820	郭慶郎	
185	西港區-永樂里	0	0	成功國小	西港區竹林里竹林 11 號	何耀章	06-7952204#2820	劉盈發	
186	西港區-南海里	0	0	私立港明中學	西港區慶安路 229 號	林毓杰	06-7952025#18	黃光暉	
187	西港區-金砂里	0	0	後營國小金砂分校	西港區金砂里砂凹子 10-1 號	吳昭惠	06-7952131#706	蔡信賢	
188	西港區-劉厝里	1	1	成功國小	西港區竹林里竹林 11 號	何耀章	06-7952204#2820	劉盈發	
189	七股區-西寮里	0	0	龍山里漁民活動中心	龍山里 211-33 號	王文財	7872072	柯勝強	
190	七股區-頂山里	0	0	城內里活動中心	後港里城內 16-3 號	蘇龍標	7943168	陳博靜	
191	七股區-大潭里	0	0	城內里活動中心	後港里城內 16-3 號	蘇龍標	7943168	陳中正	

項次	水災危險潛勢地區 (區-里)	保全 戶數	保全 人數	避難處所	避難所地址	避難所 聯絡人	避難聯絡電話	里長(撤離 通報)	聯絡電話
192	七股區-後港里	0	0	城內里活動中心	後港里城內 16-3 號	蘇龍標	7943168	蘇龍標	
193	七股區-玉成里	0	0	昭明國中	大埕里 315 號	李娉	06-7872053	陳國慶	
194	七股區-七股里	0	0	昭明國中	大埕里 315 號	李娉	06-7872053	黃進士	
195	七股區-塩埕里	0	0	龍山里漁民活動中心	龍山里 211-33 號	王文財	7872072	謝勝江	
196	七股區-篤加里	0	0	昭明國中	大埕里 315 號	李娉	06-7872053	邱秩明	
197	七股區-三股里	0	0	佳里榮譽國民之家	三股里 147 號	白永成	7880664	黃仙立	
198	七股區-永吉里	0	0	佳里榮譽國民之家	三股里 147 號	白永成	7880664	莊弘松	
199	七股區-竹橋里	1	1	樹林社區活動中心	樹林里 5-8 號	黃寶田	7891009	郭信忠	
200	七股區-溪南里	1	2	昭明國中	大埕里 315 號	李娉	06-7872053	黃郁智	
201	七股區-樹林里	1	1	樹林社區活動中心	樹林里 5-8 號	黃寶田	7891009	黃寶田	
202	七股區-中寮里	0	0	龍山里漁民活動中心	龍山里 211-33 號	王文財	7872072	許全田	
203	七股區-龍山里	1	1	龍山里漁民活動中心	龍山里 211-33 號	王文財	7872072	王文財	
204	七股區-大埕里	0	0	大埕里漁民活動中心	大埕里 271-1 號	陳清文	7875039	陳清文	
205	七股區-義合里	0	0	義合里多功能活動中心	義合里 72-2 號	黃文乾	7891113	黃文乾	
206	七股區-十份里	0	0	佳里榮譽國民之家	三股里 147 號	白永成	7880664	張明漢	

項次	水災危險潛勢地區 (區-里)	保全 戶數	保全 人數	避難處所	避難所地址	避難所 聯絡人	避難聯絡電話	里長(撤離 通報)	聯絡電話
207	將軍區-將軍里	3	3	將軍國小	將軍區將軍里將貴 58 號	林錦杏	06-7942034	吳儒益	
208	將軍區-長榮里	0	0	漚汪國小	將軍區長榮里長榮 4 號	李季剛	06-7942012	謝杉	
209	將軍區-西甲里	3	3	漚汪國小	將軍區長榮里長榮 4 號	李季剛	06-7942012	戴大川	
210	將軍區-忠嘉里	2	2	漚汪國小	將軍區長榮里長榮 4 號	李季剛	06-7942012	黃聰惠	
211	將軍區-苓仔寮里	1	1	苓和國小	將軍區苓仔寮里苓和 132 號	謝維軒	06-7942031	黃信升	
212	將軍區-巷埔里	0	0	苓和國小	將軍區苓仔寮里苓和 132 號	謝維軒	06-7942031	吳武宗	
213	將軍區-玉山里	1	1	將軍國小	將軍區將軍里將貴 58 號	林錦杏	06-7942034	邱家和	
214	將軍區-廣山里	1	1	將軍國小	將軍區將軍里將貴 58 號	林錦杏	06-7942034	吳泰源	
215	將軍區-長沙里	2	3	將軍國中	將軍區忠嘉里昌平 1-1 號	郭奇鑫	06-7942042	陳啟瑜	
216	將軍區-平沙里	1	1	將軍國中	將軍區忠嘉里昌平 1-1 號	郭奇鑫	06-7942042	吳志凱	
217	將軍區-鯤鯓里	5	5	將軍國中	將軍區忠嘉里昌平 1-1 號	郭奇鑫	06-7942042	王燕宗	
218	將軍區-鯤溟里	3	3	將軍國中	將軍區忠嘉里昌平 1-1 號	郭奇鑫	06-7942042	周吉明	

項次	水災危險潛勢地區 (區-里)	保全 戶數	保全 人數	避難處所	避難所地址	避難所 聯絡人	避難聯絡電話	里長(撤離 通報)	聯絡電話
219	北門區-玉港里	4	4	北門區公所(2樓會議室)	北門區北門里108號	涂惠雯(管理人員)	06-7862001	陳來盛	
220	北門區-文山里	3	3	北門區公所(2樓會議室)	北門區北門里108號	涂惠雯(管理人員)	06-7862001	李英信	
221	北門區-北門里	7	7	北門區老人文康活動中心	北門區66號	洪菁陽(管理人)	06-7860282	侯明順	
222	北門區-三光里	4	5	北門國小(活動中心)	北門區北門里3號	陳泓錕(總務主任)	06-7862035	侯進枝	
223	北門區-慈安里	1	1	北門國小(活動中心)	北門區北門里3號	陳泓錕(總務主任)	06-7862035	廖淑真	
224	北門區-蚵寮里	2	2	蚵寮國小(禮堂)	北門區蚵寮里791號	陳柏宏(總務主任)	06-7863250	洪松茂	
225	北門區-雙春里	1	1	蚵寮國小(禮堂)	北門區蚵寮里791號	陳柏宏(總務主任)	06-7863250	李連興	
226	北門區-錦湖里	5	5	蚵寮國小(禮堂)	北門區蚵寮里791號	陳柏宏(總務主任)	06-7863250	陳國庸	
227	北門區-保吉里	2	2	蚵寮國小(禮堂)	北門區蚵寮里791號	陳柏宏(總務主任)	06-7863250	王忠城	

項次	水災危險潛勢地區 (區-里)	保全 戶數	保全 人數	避難處所	避難所地址	避難所 聯絡人	避難聯絡電話	里長(撤離 通報)	聯絡電話
228	北門區-永隆里	13	13	北門區老人文康活動中心	北門區 66 號	洪菁陽(管 理人)	06-7860282	王益	
229	善化區-小新里	0	0	小新國小	小新里 97-3 號	張智傑	5837019	黃瑞芳	
230	善化區-六分里	6	11	田寮里活動中心	六分寮 168 之 9 號	黃金淵	5858891	蘇文俊	
231	善化區-六德里	0	0	六德里活動中心	六德里六分寮 227 枝 1 號	余岱錡	5836085	楊駕	
232	善化區-文昌里	0	0	大成國小	坐駕里大成路 385 號	鄭憲國	5837520	李立先	
233	善化區-牛庄里	0	0	牛庄里活動中心	牛庄里 138 號	曾柏豪	5837226*212	蘇坤修	
234	善化區-田寮里	0	0	田寮里活動中心	六分寮 168 之 9 號	黃金淵	5858891	曾冠華(代 理)	
235	善化區-光文里	2	2	善化區文康育樂活動 中心	進學路 150 號	李瑞仁	5812454	廖宛崢	
236	善化區-坐駕里	0	0	大成國小	坐駕里大成路 385 號	郭奇政	5837520	林怡珊	
237	善化區-昌隆里	0	0	大同國小	六德里六分寮 200 號	林柏州	5837352	梁智偉(代 理)	
238	善化區-東關里	0	0	善化區文康育樂活動 中心	進學路 150 號	李瑞仁	5812454	張碩峯	

項次	水災危險潛勢地區 (區-里)	保全 戶數	保全 人數	避難處所	避難所地址	避難所 聯絡人	避難聯絡電話	里長(撤離 通報)	聯絡電話
239	善化區-南關里	0	0	善化區文康育樂活動中心	進學路 150 號	李瑞仁	5812454	許義方	
240	善化區-胡厝里	1	1	陽明國小	胡家里 300 號	蘇昱瑋	5810537	陳順隆	
241	善化區-胡家里	0	0	陽明國小	胡家里 300 號	蘇昱瑋	5810537	陳彥宏	
242	善化區-溪美里	0	0	善化國中	溪美里溪尾 656 號	吳蕙安	5817043	李志明	
243	善化區-嘉北里	0	0	茄拔國小	嘉北里李茄拔 280 號	蘇志彬	5837031	梁楊玉華	
244	善化區-嘉南里	0	0	嘉南社區活動中心	嘉南里 80 號之 1 號	蘇慧宜	5837226#221	林儀伍	
245	善化區-蓮潭里	0	0	蓮潭國中小	蓮潭里陽光大道 366 號	陳瑞麟	5837755	陳紫晶	
246	新市區-永就里	1	1	新市區文康育樂中心	新市區忠孝街 189 號	黃詠嫻	06-5898318	李昭慶	
247	新市區-三舍里	1	1	新市國小學生活動中心	新市區中興街 1 號	莊登富	06-5992895#830	林華郎	
248	新市區-大社里	2	2	大社國小學生活動中心	新市區大社里大社 39 號	李侑軒	06-5991593#805	李清發	
249	新市區-新和里	0	0	新市區文康育樂中心	新市區忠孝街 189 號	黃詠嫻	06-5898318	李富文	
250	新市區-新市里	0	0	新市區公所 3 樓大禮堂	新市區中興街 12 號	曾繼賢	06-5994711#280	鄭明堂	
251	新市區-社內里	0	0	新市區老人文康中心	新市區社內里 91-22 號	陳榮宗	06-5996583	魏千富	

項次	水災危險潛勢地區 (區-里)	保全 戶數	保全 人數	避難處所	避難所地址	避難所 聯絡人	避難聯絡電話	里長(撤離 通報)	聯絡電話
252	新市區-港墘里	0	0	新市國中育樂堂	新市區民族路 76 號	王關豪	06-5991420#6001	張鋒文	
253	新市區-大營里	0	0	新市國中育樂堂	新市區民族路 76 號	王關豪	06-5991420#6001	朱文奎	
254	新市區-潭頂里	0	0	大社國小學生活動中心	新市區大社里 39 號	李侑軒	06-5991593#805	李淑帆	
255	新市區-大洲里	0	0	新市區老人文康中心	新市區社內里 91-22 號	陳榮宗	06-5996583	張雅倫	
256	新市區-豐華里	0	0	新市國小學生活動中心	新市區中興街 1 號	莊登富	06-5992895#830	謝成	
257	安定區蘇林里	0	0	安定區公所	安定區安定里 59 號	陳柏宏	06-5921116	楊國華	
258	安定區蘇厝里	0	0	安定區公所	安定區安定里 59 號	陳柏宏	06-5921116	張慶財	
259	安定區安定里	0	0	安定老人文康活動中心	安定區安定里 131 之 1 號	陳瓊花	06-5923876	歐陽春彥	
260	安定區安加里	0	0	安定老人文康活動中心	安定區安定里 131 之 1 號	陳瓊花	06-5923876	王美翔	
261	安定區港尾里	0	0	安定老人文康活動中心	安定區安定里 131 之 1 號	陳瓊花	06-5923876	鄭道隆	
262	安定區中榮里	0	0	大同社區活動中心	安定區嘉同里大同 81 號	葉進丁	06-5931480	翁炳煙	
263	安定區港口里	0	0	海寮社區活動中心	安定區海寮里 15 之 3 號	方慶瀛	06-5938880	王國春	

項次	水災危險潛勢地區 (區-里)	保全 戶數	保全 人數	避難處所	避難所地址	避難所 聯絡人	避難聯絡電話	里長(撤離 通報)	聯絡電話
264	安定區港南里	0	0	大同社區活動中心	安定區嘉同里大同 81 號	葉進丁	06-5931480	王成章	
265	安定區嘉同里	0	0	大同社區活動中心	安定區嘉同里大同 81 號	葉進丁	06-5931480	王文章	
266	安定區中沙里	1	1	大同社區活動中心	安定區嘉同里大同 81 號	葉進丁	06-5931480	王猷欽	
267	安定區新吉里	1	1	南興國小	臺南市安定區嘉同里六塊寮 30 號	黃海山	06-5931038	方振漢	
268	安定區海寮里	0	0	海寮社區活動中心	安定區海寮里 15 之 3 號	方慶瀛	06-5938880	王昭彬	
269	安定區文科里	1	1	南安國小	臺南市安定區文科里油車 62 號	林峯吉	06-5922023	蕭瑞興	
270	山上區-新莊里	2	2	新莊里大庄活動中心	山上區新莊里 9 鄰大庄 32 號	陳朝家	06-5782011	陳朝家	
271	山上區-玉峯里	1	3	山上區公所	山上區山上區南洲里 325 號	曾惠亭	06-5781801#301	陳啟瑞	
272	山上區-平陽里	1	2	平陽里活動中心	山上區平陽里 4 鄰 48 號	董振錫	06-5782726	董振錫	
273	山上區-明和里	0	0	山上區公所	山上區山上區南洲里 325 號	曾惠亭	06-5781801#301	田財益	
274	山上區-南洲里	0	0	南洲里農民教育活動中心	山上區南洲里 8 鄰 197 號	李振家	06-5783352	李振家	

項次	水災危險潛勢地區 (區-里)	保全 戶數	保全 人數	避難處所	避難所地址	避難所 聯絡人	避難聯絡電話	里長(撤離 通報)	聯絡電話
275	山上區-豐德里	0	0	豐德里活動中心	山上區豐德里 4 鄰 49-2 號	李明良	06-5782235	李明良	
276	玉井區-豐里里	0	0	豐里里活動中心	豐里 59-10 號	羅銘輝		羅銘輝	
277	玉井區-玉井里	0	0	玉井區公所	中正路 27 號	郭芳滿		葉俊甫	
278	玉井區-望明里	0	0	望明里活動中心	望明 76 號	李麗華		李麗華	
279	南化區-中坑里	0	0	臺南市南化區中坑里 活動中心	臺南市南化區中坑里 38-6 號	蔡瓊慧(聯 絡人); 錢百 萬(管理人)	06-5771513#402 /06-5771690	錢百萬	
280	南化區-西埔里	0	0	臺南市南化區東和社 區活動中心	臺南市南化區東和里 19-1 號	蔡瓊慧(聯 絡人); 林志 明(管理人)	06-5771513#402 /06-5775001	陳志得	
281	左鎮區-光和里	2	2	榮和里活動中心	榮和里 60-7 號	胡添丁	06-5732821	卓勝安	
282	左鎮區-榮和里	1	4	榮和里活動中心	榮和里 60-7 號	胡添丁	06-5732821	胡添丁	
283	左鎮區-內庄里	1	1	左鎮國中	左鎮區中正里 170 號	盧家揚	06-5731015	謝龍泉	
284	左鎮區-左鎮里	0	0	左鎮區老人活動中心	左鎮區中正里 15-4 號	黃靖雅	06-5731611	林谷芳	
285	左鎮區-岡林里	0	0	左鎮區公所	左鎮區中正里 171-4 號	謝雅帆	06-5731611	羅周文	
286	仁德區-太子里	3	3	太子土庫聯合活動中 心	土庫路 2 號	(1)柳建亦; (2)薛依旻	(1)06-2734282; (2)06-2704706	徐徽梁	

項次	水災危險潛勢地區 (區-里)	保全 戶數	保全 人數	避難處所	避難所地址	避難所 聯絡人	避難聯絡電話	里長(撤離 通報)	聯絡電話
287	仁德區-土庫里	1	1	太子土庫聯合活動中心	土庫路 2 號	(1)柳建亦； (2)薛依旻	(1)06-2734282； (2)06-2704706	黃富建	
288	仁德區-一甲里	0	0	仁德區公所	中正路三段 5 號	(1)鍾家淳； (2)薛依旻	(1) 06-2492474； (2)06-2704706	楊富田	
289	仁德區-仁德里	3	4	仁德區公所	中正路三段 5 號	(1)鍾家淳； (2)薛依旻	(1) 06-2492474； (2)06-2704706	王文道	
290	仁德區-仁義里	0	0	仁德區運動公園	仁義路 130 號	薛依旻	06-2704706	鍾銘洋	
291	仁德區-新田里	0	0	仁德區運動公園	仁義路 130 號	薛依旻	06-2704706	王俊傑	
292	仁德區-後壁里	0	0	後壁里老人文康活動中心	德南路 68 號	(1)周智翔； (2)薛依旻	(1)06-2704365； (2)06-2704706	蔡建德(代理)	
293	仁德區-上崙里	0	0	後壁里老人文康活動中心	德南路 68 號	(1)周智翔； (2)薛依旻	(1)06-2704365； (2)06-2704706	李紫瑀	
294	仁德區-文賢里	0	0	後壁里老人文康活動中心	德南路 68 號	(1)周智翔； (2)薛依旻	(1)06-2704365； (2)06-2704706	林江溪	
295	仁德區-保安里	0	0	臺南都會公園管理中心	文華路二段 62 號	(1)蔡昫諭； (2)薛依旻	(1)06-2991111#88 80；(2)06-2704706	顏榮城	
296	仁德區-成功里	0	0	臺南都會公園管理中心	文華路二段 62 號	(1)蔡昫諭； (2)薛依旻	(1)06-2991111#88 80；(2)06-2704706	鄭晴而	

項次	水災危險潛勢地區 (區-里)	保全 戶數	保全 人數	避難處所	避難所地址	避難所 聯絡人	避難聯絡電話	里長(撤離 通報)	聯絡電話
297	仁德區-仁和里	0	0	臺南都會公園管理中 心	文華路二段 62 號	(1)蔡昫諭； (2)薛依旻	(1)06-2991111#88 80;(2)06-2704706	梁珍全	
298	仁德區-仁愛里	2	5	臺南都會公園管理中 心	文華路二段 62 號	(1)蔡昫諭； (2)薛依旻	(1)06-2991111#88 80;(2)06-2704706	張台昇	
299	仁德區-二行里	2	2	臺南都會公園管理中 心	文華路二段 62 號	(1)蔡昫諭； (2)薛依旻	(1)06-2991111#88 80;(2)06-2704706	吳權國	
300	仁德區-大甲里	0	0	臺南都會公園管理中 心	文華路二段 62 號	(1)蔡昫諭； (2)薛依旻	(1)06-2991111#88 80;(2)06-2704706	許榮宗	
301	仁德區-中洲里	1	1	臺南都會公園管理中 心	文華路二段 62 號	(1)蔡昫諭； (2)薛依旻	(1)06-2991111#88 80;(2)06-2704706	葉清仁	
302	歸仁區-八甲里	1	10	歸仁國小	歸仁區歸仁里文化街 1 段 100 號	楊長頌	06-2304740#203	黃國勛	
303	歸仁區-歸仁里	1	1	歸仁國小	歸仁區歸仁里文化街 1 段 100 號	楊長頌	06-2304740#203	嚴銓鑫	
304	歸仁區-西埔里	0	0	保西國小	歸仁區媽廟里中正北路 3 段 60 號	林妘蓁	06-2309683#818	鄭福利	
305	歸仁區-新厝里	0	0	歸仁國小	歸仁區歸仁里文化街 1 段 100 號	楊長頌	06-2304740#203	林文斌	

項次	水災危險潛勢地區 (區-里)	保全 戶數	保全 人數	避難處所	避難所地址	避難所 聯絡人	避難聯絡電話	里長(撤離 通報)	聯絡電話
306	歸仁區-媽廟里	0	0	保西國小	歸仁區媽廟里中正北路 3段60號	張宏志	06-2309683#818	張宏志	
307	歸仁區-大廟里	0	0	保西國小	歸仁區媽廟里中正北路 3段60號	林妘蓁	06-2309683#818	陳凌澤	
308	歸仁區-後市里	0	0	歸仁國中	歸仁區文化街二段2號	陳秀敏	06-2301873#111	張文義	
309	歸仁區-七甲里	0	0	歸仁國中	歸仁區文化街二段2號	陳秀敏	06-2301873#111	郭世文	
310	歸仁區-崙頂里	0	0	沙崙國中	歸仁區武東里歸仁六路 2號	鄭文鵬	06-3032062#301	徐進德	
311	歸仁區-六甲里	1	26	沙崙國中	歸仁區武東里歸仁六路 2號	鄭文鵬	06-3032062#301	林石象	
312	歸仁區-歸南里	0	0	沙崙國中	歸仁區武東里歸仁六路 2號	鄭文鵬	06-3032062#301	吳忠霖	
313	歸仁區-辜厝里	0	0	紅瓦厝國小	歸仁區信義南路100號	溫誌誠	06-2309012#740	陳朝騫	
314	歸仁區-看東里	0	0	紅瓦厝國小	歸仁區信義南路100號	溫誌誠	06-2309012#740	王正慎	
315	歸仁區-看西里	0	0	紅瓦厝國小	歸仁區信義南路100號	溫誌誠	06-2309012#740	楊專成	
316	歸仁區-文化里	0	0	文化國小	歸仁區文化街二段 136 號	江慧玲	06-3301666#840	黃國棟	

項次	水災危險潛勢地區 (區-里)	保全 戶數	保全 人數	避難處所	避難所地址	避難所 聯絡人	避難聯絡電話	里長(撤離 通報)	聯絡電話
317	歸仁區-南興里	0	0	文化國小	歸仁區文化街二段 136 號	江慧玲	06-3301666#840	朱璟漢	
318	歸仁區-南保里	0	0	歸南國小	歸仁區民權南路 171 號	蔡政群	06-2304930#113	黃良生	
319	歸仁區-大潭里	0	0	大潭國小	歸仁區大潭里中正南路 三段 97 號	陳裕加	06-2781953#140	林俊成	
320	歸仁區-武東里	0	0	大潭國小	歸仁區大潭里中正南路 三段 97 號	陳裕加	06-2781953#140	劉延欽	
321	歸仁區-沙崙里	0	0	大潭國小	歸仁區大潭里中正南路 三段 97 號	陳裕加	06-2781953#140	李明山	
322	歸仁區-許厝里	0	0	歸仁區公所	歸仁區中山路二段 2 號	李雪昭	06-2301518#201	陳素鸞	
323	關廟區-龜洞里	2	4	崇和國小	龜洞里南雄南路 568 號	林盟淦	06-5551040#22	洪世東	
324	關廟區-埤頭里	0	0	保東國小	埤頭里關新路一段 776 號	沈國璋	06-5952344#203	許文進	
325	關廟區-下湖里	0	0	保東國小	埤頭里關新路一段 776 號	沈國璋	06-5952344#203	董錦松	
326	關廟區-山西里	0	0	關廟國小	山西里文衡路 121 號	歐明津	06-5952209#704	楊啟賢	
327	關廟區-五甲里	0	0	五甲國小	松腳里和平路 246 號	許素婷	06-5952155#314	盧振良	
328	關廟區-北勢里	0	0	關廟區公所	中正路 998 號	張藝卿	06-5950002#238	郭水道	

項次	水災危險潛勢地區 (區-里)	保全 戶數	保全 人數	避難處所	避難所地址	避難所 聯絡人	避難聯絡電話	里長(撤離 通報)	聯絡電話
329	關廟區-布袋里	0	0	文和實小	布袋里長文街 37 號	林士奇	06-5551937#13	陳龍目	
330	關廟區-東勢里	0	0	五甲國小	松腳里和平路 246 號	許素婷	06-5952155#314	方耀南	
331	關廟區-松腳里	0	0	五甲國小	松腳里和平路 246 號	許素婷	06-5952155#314	楊文慶	
332	關廟區-花園里	0	0	五甲國小	松腳里和平路 246 號	許素婷	06-5952155#314	郭文郁	
333	關廟區-香洋里	0	0	關廟區公所	中正路 998 號	張藝卿	06-5950002#238	盧建平	
334	關廟區-深坑里	0	0	深坑國小	南雄路一段 487 號	洪正義	06-5952409#103	林國治	
335	關廟區-新埔里	0	0	關廟國小	山西里文衡路 121 號	歐明津	06-5952209#704	張敬仁	
336	關廟區-關廟里	0	0	關廟社區活動中心	文化街 85 號	張豫昌	06-5950002#115	楊宗輝	
337	龍崎區-大坪里	2	4	大坪里活動中心	大坪里大坪 37 之 2 號	余文生		余文生	
338	龍崎區-中坑里	0	0	龍崎區公所	龍崎區崎頂里新市子 103 號	施梅寬	06-5941326	陳茂全	
339	龍崎區-牛埔里	0	0	石嚕里民活動中心	龍崎區石嚕里 4 鄰刺子 崙 13 之 3 號	余瑞凱	06-5947207	陳正印	
340	龍崎區-崎頂里	0	0	老人文康活動中心	龍崎區崎頂里新市子 201 號	林素慧	06-5941326	黃嘉慶	
341	龍崎區-龍船里	0	0	石嚕里民活動中心	龍崎區石嚕里 4 鄰刺子 崙 13 之 3 號	余瑞凱	06-5947207	林萬億	

項次	水災危險潛勢地區 (區-里)	保全 戶數	保全 人數	避難處所	避難所地址	避難所 聯絡人	避難聯絡電話	里長(撤離 通報)	聯絡電話
342	永康區-崑山里	2	2	永康國小	永康區中山南路 637 號	陳南寧	2324462#933	李忠信	
343	永康區-三民里	2	2	塩行塩興社教文化會館	永康區正南八街 1 號	劉天福	2424669	陳和志	
344	永康區-大灣里	0	0	東灣里活動中心	永康區民族路 291 號	李明堂	2721561	鄭文義	
345	永康區-五王里	0	0	六合里活動中心	永康區中華二路 358 巷 43 號	李信輝	3037611	陳志宏	
346	永康區-六合里	0	0	六合里活動中心	永康區中華二路 358 巷 43 號	李信輝	3037611	李信輝	
347	永康區-王行里	0	0	龍潭國小	永康區龍潭街 214 號	李沛耘	2324313#708	陳丁為	
348	永康區-北興里	0	0	永康國小	永康區中山南路 637 號	陳南寧	2324462#933	鄭文生	
349	永康區-北灣里	0	0	永康國小	永康區中山南路 637 號	陳南寧	2324462#933	方富詳	
350	永康區-正強里	0	0	永康區公所三樓禮堂	永康區中山南路 655 號	楊秀慧	2010308#200	遊國生	
351	永康區-永明里	0	0	龍潭國小	永康區龍潭街 214 號	李沛耘	2324313#708	吳深濤	
352	永康區-永康里	0	0	永康國小	永康區中山南路 637 號	陳南寧	2324462#933	魏萬順	
353	永康區-光復里	0	0	永仁高中	永康區忠孝路 74 號	陳博信	3115538#501	蔡金山	
354	永康區-成功里	0	0	中華里活動中心	永康區忠勇街 51 號	林再益		曾文俊	
355	永康區-西勢里	0	0	永康國小	永康區中山南路 637 號	陳南寧	2324462#933	郭芳默	

項次	水災危險潛勢地區 (區-里)	保全 戶數	保全 人數	避難處所	避難所地址	避難所 聯絡人	避難聯絡電話	里長(撤離 通報)	聯絡電話
356	永康區-西橋里	0	0	大橋國小	永康區大橋三街 173 號	黃子凡	2033001#721	黃明同	
357	永康區-西灣里	0	0	永康國小	永康區中山南路 637 號	陳南寧	2324462#933	李元慶	
358	永康區-尚頂里	0	0	東橋里活動中心	永康區東橋十街 158 號	王怡舜	2010308	周三貴	
359	永康區-東橋里	0	0	東橋里活動中心	永康區東橋十街 158 號	王怡舜	2010308	王怡舜	
360	永康區-東灣里	0	0	東灣里活動中心	永康區民族路 291 號	李明堂	2721561	李明堂	
361	永康區-南灣里	0	0	東灣里活動中心	永康區民族路 291 號	李明堂	2721561	詹瑞美	
362	永康區-建國里	0	0	永仁高中	永康區忠孝路 74 號	陳博信	3115538#501	鍾國寶	
363	永康區-埔園里	0	0	埔園龍埔里活動中心	永康區永大路三段 618 巷 111 號	沈育濃	2337763	柯景維	
364	永康區-烏竹里	0	0	埔園龍埔里活動中心	永康區永大路三段 618 巷 111 號	沈育濃	2337763	鄭美妙	
365	永康區-復國里	0	0	復華里活動中心	永康區國華街 110 號	王松俊	2024239	林水池	
366	永康區-復華里	0	0	復華里活動中心	永康區國華街 110 號	王松俊	2024239	王松俊	
367	永康區-復興里	0	0	永仁高中	永康區忠孝路 74 號	陳博信	3115538#501	吳秋明	
368	永康區-塩行里	0	0	塩行塩興社教文化會 館	永康區正南八街 1 號	劉天福	2424669	劉天福	

項次	水災危險潛勢地區 (區-里)	保全 戶數	保全 人數	避難處所	避難所地址	避難所 聯絡人	避難聯絡電話	里長(撤離 通報)	聯絡電話
369	永康區-塩洲里	0	0	塩行塩興社教文化會館	永康區正南八街1號	劉天福	2424669	毛三宝	
370	永康區-塩興里	0	0	塩行塩興社教文化會館	永康區正南八街1號	劉天福	2424669	鄭進在	
371	永康區-新樹里	0	0	龍潭國小	永康區龍潭街214號	李沛耘	2324313#708	陳日祥	
372	永康區-網寮里	0	0	永康國小	永康區中山南路637號	陳南寧	2324462#933	魏銘城	
373	永康區-蔦松里	0	0	埔園龍埔里活動中心	永康區永大路三段618巷111號	沈育濃	2337763	許金龍	
374	永康區-龍埔里	0	0	埔園龍埔里活動中心	永康區永大路三段618巷111號	沈育濃	2337763	沈育濃	
375	永康區-龍潭里	0	0	龍潭國小	永康區龍潭街214號	李沛耘	2324313#708	楊惠如	
376	東區-大同里	0	0	龍山社區活動中心	林森路一段311號	許瑛娥		侯雲靚	
377	東區-裕聖里	1	1	裕文國小(校舍)	裕文路301號	陳彥宏		黃姿雅	
378	東區-大學里	0	0	大學東寧社區聯合活動中心	林森路二段252號	盧淑娥		黃荀武	
379	東區-小東里	0	0	東光社區活動中心	東光路一段39號之1	向光榮		余天翔	
380	東區-中西里	0	0	勝利國小(禮堂)	勝利路10號	葉和源		郭信成	

項次	水災危險潛勢地區 (區-里)	保全 戶數	保全 人數	避難處所	避難所地址	避難所 聯絡人	避難聯絡電話	里長(撤離 通報)	聯絡電話
381	東區-文聖里	0	0	裕文國小(校舍)	裕文路 301 號	陳彥宏		鄭林勝時	
382	東區-忠孝里	0	0	德光里活動中心	崇德路 111 號	吳玉婷		吳清安	
383	東區-東明里	0	0	大學東寧社區聯合活動中心	林森路二段 252 號	盧淑娥		郭秀琴	
384	東區-東智里	0	0	大智里活動中心	德東街 90 號	買福成		陳素芳	
385	東區-南聖里	0	0	關聖社區活動中心	裕孝路 118 號	蔣燦煌		王旭新	
386	東區-後甲里	0	0	關聖社區活動中心	裕孝路 118 號	蔣燦煌		王南寶	
387	東區-崇明里	0	0	大智里活動中心	德東街 90 號	買福成		李仁慈	
388	東區-崇信里	0	0	東區區公所	崇學路 100 號	龔珮玲		葉輝宏	
389	東區-崇誨里	0	0	衛國里活動中心	衛國街 114 巷 28 號	陳積慶		趙洪芝	
390	東區-崇學里	0	0	東區區公所	崇學路 100 號	龔珮玲		陳長提	
391	東區-新東里	0	0	衛國里活動中心	衛國街 114 巷 28 號	陳積慶		江艷嬪	
392	東區-德光里	2	2	德光里活動中心	崇德路 111 號	吳玉婷		曾國全	
393	東區-衛國里	0	0	衛國里活動中心	衛國街 114 巷 28 號	陳積慶		陳積慶	
394	東區-龍山里	0	0	龍山社區活動中心	林森路一段 311 號	許瑛娥		許福銘	
395	東區-關聖里	0	0	關聖社區活動中心	裕孝路 118 號	蔣燦煌		周楹綺	

項次	水災危險潛勢地區 (區-里)	保全 戶數	保全 人數	避難處所	避難所地址	避難所 聯絡人	避難聯絡電話	里長(撤離 通報)	聯絡電話
396	南區-大恩里	0	0	明興社區活動中心	南區德興路 88 號	林桔和理事 長	2645237	施國熙	
397	南區-文南里	0	0	新興國中	南區新孝路 87 號	薛任富總務 主任	2633171#130	陳清泉	
398	南區-文華里	0	0	新興國中	南區新孝路 87 號	薛任富總務 主任	2633171#130	李秉樺	
399	南區-永寧里	0	0	南寧高中	南區萬年路 167 號	許孟怡總務 主任	2622458#29	王育貞	
400	南區-田寮里	0	0	大成國中	南區西門路一段 306 號	林宜德總務 主任	2630011#601	陳敏慧	
401	南區-光明里	0	0	新興國中	南區新孝路 87 號	薛任富總務 主任	2633171#130	黃榮籐	
402	南區-再興里	0	0	新興國中	南區新孝路 87 號	薛任富總務 主任	2633171#130	吳昇柏	
403	南區-同安里	0	0	南寧高中	南區萬年路 167 號	許孟怡總務 主任	2622458#29	林良文	
404	南區-佛壇里	0	0	南寧高中	南區萬年路 167 號	許孟怡總務 主任	2622458#29	葉瑞勇	

項次	水災危險潛勢地區 (區-里)	保全 戶數	保全 人數	避難處所	避難所地址	避難所 聯絡人	避難聯絡電話	里長(撤離 通報)	聯絡電話
405	南區-明亮里	0	0	明興社區活動中心	南區德興路 88 號	林桔和理事 長	2645237	蘇三柱	
406	南區-明興里	0	0	明興社區活動中心	南區德興路 88 號	林桔和理事 長	2645237	賀少宏	
407	南區-松安里	0	0	南寧高中	南區萬年路 167 號	許孟怡總務 主任	2622458#29	黃高能	
408	南區-金華里	0	0	新興國中	南區新孝路 87 號	薛任富總務 主任	2633171#130	柯崑城	
409	南區-南都里	0	0	南區區公所	南區明興路 2 號	馮惠靖課員	2910126#306	高麗雲	
410	南區-南華里	0	0	南區區公所	南區明興路 2 號	馮惠靖課員	2910126#306	辜福恩	
411	南區-建南里	0	0	南區區公所	南區明興路 2 號	馮惠靖課員	2910126#306	江勝雄	
412	南區-省躬里	0	0	南寧高中	南區萬年路 167 號	許孟怡總務 主任	2622458#29	杜枝文	
413	南區-郡南里	0	0	明興社區活動中心	南區德興路 88 號	林桔和理事 長	2645237	王全益	
414	南區-國宅里	0	0	新興國中	南區新孝路 87 號	薛任富總務 主任	2633171#130	史進財	
415	南區-喜北里	0	0	鯤鯨里活動中心	南區鯤鯨路 66 巷 7 號	陳金江里長	2627917	陳金江	

項次	水災危險潛勢地區 (區-里)	保全 戶數	保全 人數	避難處所	避難所地址	避難所 聯絡人	避難聯絡電話	里長(撤離 通報)	聯絡電話
416	南區-喜東里	0	0	南寧高中	南區萬年路 167 號	許孟怡總務 主任	2622458#29	蔡祠重	
417	南區-喜南里	2	2	南寧高中	南區萬年路 167 號	許孟怡總務 主任	2622458#29	曹和田	
418	南區-開南里	0	0	開南里活動中心	南區新建路 48 號	梁坤財里長	2646033	梁坤財	
419	南區-新昌里	0	0	大成國中	南區西門路一段 306 號	林宜德總務 主任	2630011#601	郭志興	
420	南區-新興里	0	0	大成國中	南區西門路一段 306 號	林宜德總務 主任	2630011#601	邱志初	
421	南區-彰南里	0	0	開南里活動中心	南區新建路 48 號	梁坤財里長	2646033	吳明達	
422	南區-廣州里	0	0	大成國中	南區西門路一段 306 號	林宜德總務 主任	2630011#601	許林麗玉	
423	南區-興農里	0	0	南寧高中	南區萬年路 167 號	許孟怡總務 主任	2622458#29	段美珠	
424	南區-鯤鯨里	0	0	鯤鯨里活動中心	南區鯤鯨路 66 巷 7 號	陳金江里長	2627917	陳金江	
425	南區-鹽埕里	0	0	開南里活動中心	南區新建路 48 號	梁坤財里長	2646033	蔡進原	
426	北區-大和里	1	1	文元文成元美里活動 中心	北區和緯路三段 370 號	陳怡君	2110711#311	陳美惠	

項次	水災危險潛勢地區 (區-里)	保全 戶數	保全 人數	避難處所	避難所地址	避難所 聯絡人	避難聯絡電話	里長(撤離 通報)	聯絡電話
427	北區-文成里	5	5	文元文成元美里活動中心	北區和緯路三段 370 號	陳怡君	2110711#311	蘇來椿	
428	北區-雙安里	1	1	裕民社區活動中心	北區臨安路二段 93 號	蔡武林	2110711	王發科	
429	北區-文元里	1	1	文元文成元美里活動中心	北區和緯路三段 370 號	陳怡君	2110711#311	吳春美	
430	北區-大港里	1	1	賢北里活動中心	賢北街 108 號	黃富得	2110711	黃良賢	
431	北區-大豐里	2	3	文元文成元美里活動中心	北區和緯路三段 370 號	陳怡君	2110711#311	余禮南	
432	北區-大興里	0	0	大仁社區活動中心	北區和緯路一段 1 號	閻文正	2110711	黃文宗	
433	北區-小北里	0	0	延平國民中學	北區公園路 750 號	楊力鈞	2514720#102	謝水泉	
434	北區-中樓里	0	0	北區開元國民小學	北區開元路 71 巷 32 號	鄭國斌	2375509#701	楊政衡	
435	北區-元美里	0	0	文元文成元美里活動中心	北區和緯路三段 370 號	陳怡君	2110711#311	侯喬蓁	
436	北區-元寶里	0	0	北區開元國民小學	北區開元路 71 巷 32 號	鄭國斌	2375509#701	許大衛	
437	北區-公園里	0	0	北區公園國民小學	北區公園路 180 號	朱英男	2223291#701	徐富美	
438	北區-北華里	0	0	北區區公所	北區成功路 238 巷 7 號	陳雅湘	06-2110711	王黃春子	
439	北區-立人里	0	0	安民社區活動中心	北區海安路三段 59 號	陳春綢	2110711	陳春津	

項次	水災危險潛勢地區 (區-里)	保全 戶數	保全 人數	避難處所	避難所地址	避難所 聯絡人	避難聯絡電話	里長(撤離 通報)	聯絡電話
440	北區-合興里	0	0	北區重興社區活動中心	北區東豐路 451 巷 169 號	鄭林阿雪	2110711	吳承芳	
441	北區-成功里	0	0	北區成德福德華德聯合活動中心	北區育德三街 42 號	陳怡君	2110711#311	鄭景元	
442	北區-成德里	0	0	北區成德福德華德聯合活動中心	北區育德三街 42 號	陳怡君	2110711#311	王登炎	
443	北區-和順里	0	0	北區文賢國民中學	北區文賢一路 2 號	陳一仁	2587571#111	黃俊源	
444	北區-長興里	0	0	北區區公所	北區成功路 238 巷 7 號	陳雅湘	2110711	李茂德	
445	北區-華德里	0	0	北區成德福德華德聯合活動中心	北區育德三街 42 號	陳怡君	2110711#311	宋藍美玉	
446	北區-福德里	0	0	北區成德福德華德聯合活動中心	北區育德三街 42 號	陳怡君	2110711#311	林勝緞	
447	北區-賢北里	0	0	北區賢北里活動中心	北區賢北街 108 號	黃富得	2110711	黃富得	
448	中西區-五條港里	1	2	龍盛社區活動中心	中西區民權路三段 232 號	邱彌文		沈廉哲	
449	中西區-永華里	2	2	永華里活動中心	中西區開山路 1 號	鄭雀燕		鄭雀燕	
450	中西區-大涼里	0	0	大涼社區活動中心	中西區府前路二段 258 巷 55 號	陳香君	06-2971056	侯福成	

項次	水災危險潛勢地區 (區-里)	保全 戶數	保全 人數	避難處所	避難所地址	避難所 聯絡人	避難聯絡電話	里長(撤離 通報)	聯絡電話
451	中西區-小西門里	0	0	小西門里活動中心	中西區府緯街4巷6號	曾俊仁		曾俊仁	
452	中西區-西和里	0	0	協進國小	中西區金華路四段17號	施博文		廖昇英	
453	中西區-西湖里	0	0	協進國小	中西區金華路四段17號	施博文		柯茂全	
454	中西區-西賢里	0	0	協進國小	中西區金華路四段17號	施博文		黃聖凱	
455	中西區-兌悅里	0	0	龍盛社區活動中心	中西區民權路三段232號	邱彌文		曾雅志	
456	中西區-赤崁里	0	0	永華里活動中心	中西區開山路1號	鄭雀燕		陳永菁	
457	中西區-府前里	0	0	忠義國小	中西區忠義路二段2號	蔡榮華		蔡宗明	
458	中西區-南廠里	0	0	中頭社區活動中心	中西區保安路201之1號1樓	陳錦源		蔡銘順	
459	中西區-淺草里	0	0	協進國小	中西區金華路四段17號	施博文		陳建國	
460	中西區-藥王里	0	0	龍盛社區活動中心	中西區民權路三段232號	邱彌文		邱彌文	
461	安南區-鳳凰里	4	4	海佃國中	安富街166號	陳展宇	06-3507486#130	施文瑞	
462	安南區-公親里	4	4	和順國中	安和路五段84巷66號	林滿翰	06-3551440#158	王金樹	
463	安南區-媽祖宮里	2	2	媽祖宮社區活動中心	媽祖宮五街10號	邱明泰		林志英	
464	安南區-州南里	5	5	和順國小	安和路五段178巷5號	汪純煌	06-3563568#159	涂文財	

項次	水災危險潛勢地區 (區-里)	保全 戶數	保全 人數	避難處所	避難所地址	避難所 聯絡人	避難聯絡電話	里長(撤離 通報)	聯絡電話
465	安南區-南興里	3	3	南興國小	公學路五段 627 號	陳建榮	06-2873204#113	施柏男	
466	安南區-城南里	2	2	城南里活動中心	城西街一段 61 巷 28 弄 98 號	蔡炳輝		蔡炳輝	
467	安南區-學東里	3	3	學東里活動中心	公學路六段 661 號	黃南忠	06-2872927	黃南忠	
468	安南區-安富里	7	7	安富里活動中心	郡安路五段 164 巷 12 弄 1 號	翁健倫	06-3582225	翁健倫	
469	安南區-海佃里	3	3	溪墘里活動中心	海佃路一段 372 巷 50 號	蕭旭峰		陳輝勝	
470	安南區-安順里	3	3	和順國中	安和路五段 84 巷 66 號	林滿翰	06-3551440#158	陳進明	
471	安南區-安慶里	4	4	安東里活動中心	安和路一段 478 巷 2 弄 120 號	張錦鐸(代 理里長)		王崑茂	
472	安南區-佃東里	1	1	佃東佃西社區活動中 心	公學路四段 325 號	高進見		程全祿	
473	安南區-塩田里	2	2	塩田里活動中心	塩安路 28 號	朱小蓮		朱小蓮	
474	安南區-海西里	1	1	海佃國中	安富街 166 號	陳展宇	06-3507486#130	邱坤煌	
475	安南區-淵中里	2	2	海佃國中	安富街 166 號	陳展宇	06-3507486#130	吳孟忠	
476	安南區-梅花里	4	4	海佃國中	安富街 166 號	陳展宇	06-3507486#130	林思萍	

項次	水災危險潛勢地區 (區-里)	保全 戶數	保全 人數	避難處所	避難所地址	避難所 聯絡人	避難聯絡電話	里長(撤離 通報)	聯絡電話
477	安南區-佃西里	3	3	佃東佃西社區活動中心	公學路四段 325 號	高進見		高進見	
478	安南區-鹿耳里	3	3	鹿耳門天后宮-公館	媽祖宮一街 136 號	李姿賢		蕭琮憲	
479	安南區-大安里	9	9	理想大安社區活動中心	大安街 135 號	郭學仁		陳瑞賀	
480	安南區-砂崙里	2	2	砂崙里活動中心	城北路 871 巷 94 弄 17 號	陳泰豐		陳泰豐	
481	安南區-溪北里	3	3	溪北里活動中心	文安街 66 號	王東從		王東從	
482	安南區-原佃里	5	5	布袋里活動中心	長和路四段 231 巷 60 弄 41 號	陳明堂		莊國隆	
483	安南區-幸福里	2	2	海佃國中	安富街 166 號	陳展宇	06-3507486#130	許金海	
484	安南區-溪墘里	4	4	溪墘里活動中心	海佃路一段 372 巷 50 號	蕭旭峰	06-2580792	蕭旭峰	
485	安南區-溪東里	3	3	海佃國中	安富街 166 號	陳展宇	06-3507486#130	林清遙	
486	安南區-國安里	5	5	安富里活動中心	郡安路五段 164 巷 12 弄 1 號	翁健倫	06-3582225	吳清標	
487	安南區-州北里	5	5	州北里活動中心	安昌街 22 號	康瀚仁	06-3559357	康瀚仁	
488	安南區-長安里	4	4	和順國中	安和路五段 84 巷 66 號	林滿翰	06-3551440#158	鄭銘學	

項次	水災危險潛勢地區 (區-里)	保全 戶數	保全 人數	避難處所	避難所地址	避難所 聯絡人	避難聯絡電話	里長(撤離 通報)	聯絡電話
489	安南區-總頭里	4	4	布袋里活動中心	長和路四段 231 巷 60 弄 41 號	陳明堂		蔡忠明	
490	安南區-海東里	4	4	海佃國中	安富街 166 號	陳展宇	06-3507486#130	郭東勳	
491	安南區-海南里	2	2	海佃國中	安富街 166 號	陳展宇	06-3507486#130	陳金魚	
492	安南區-頂安里	8	8	安西里活動中心	安西路 101 號	黃文沛		吳勝智	
493	安南區-東和里	3	3	東和里活動中心	長和路一段 805 號	曾靖凱		曾靖凱	
494	安南區-新順里	1	1	安東里活動中心	安和路一段 478 巷 2 弄 120 號	張錦鏞(代 理里長)		陳賈	
495	安南區-淵東里	0	0	海佃國中	安南區安富街 166 號	陳展宇	06-3507486#130	黃旺根	
496	安南區-溪心里	3	3	海佃國中	安南區安富街 166 號	陳展宇	06-3507486#130	劉澤民	
497	安南區-布袋里	1	1	布袋里活動中心	長和路四段 231 巷 60 弄 41 號	陳明堂	06-2466621	陳明堂	
498	安南區-溪頂里	2	2	海佃國中	安南區安富街 166 號	陳展宇	06-3507486#130	施建安	
499	安南區-城西里	0	0	城西里活動中心	安南區城西街三段 431 號	嚴文正	06-2577688	嚴文正	
500	安南區-塭南里	0	0	塭南里活動中心	安南區安昌街 130 號	林同寶	06-3560368	林同寶	

項次	水災危險潛勢地區 (區-里)	保全 戶數	保全 人數	避難處所	避難所地址	避難所 聯絡人	避難聯絡電話	里長(撤離 通報)	聯絡電話
501	安南區-安和里	2	2	安東里活動中心	安南區安和路一段 478 巷 2 弄 120 號	張錦鏜(代 理里長)		郭榮珍	
502	安南區-公塭里	0	0	南興國小	公學路 5 段 627 號	陳建榮	06-2873204#113	林宏男	
503	安南區-四草里	2	2	四草里活動中心	大眾路 656 號	王秋萍	06-2840277	王秋萍	
504	安南區-安西里	0	0	安西里活動中心	安西路 101 號	黃文沛	06-2461234	黃文沛	
505	安南區-青草里	0	0	青草里活動中心	青砂街 2 段 371 巷 2 號	魏武雄	06-2571178	魏武雄	
506	安南區-城中里	0	0	城東里活動中心	城安路 73 號	郭峻民		郭美惠	
507	安南區-城北里	0	0	城南里活動中心	城西街一段 61 巷 28 弄 98 號	蔡炳輝		郭昆財	
508	安南區-城東里	0	0	城東里活動中心	城安路 73 號	郭峻民	06-2572101	郭峻民	
509	安南區-淵西里	0	0	海佃國中	安南區安富街 166 號	陳展宇	06-3507486#130	周竹抱	
510	安南區-安東里	0	0	安東里活動中心	安和路一段 478 巷 2 弄 120 號	張錦鏜(代 理里長)		張錦鏜(代 理里長)	
511	安南區-理想里	1	1	理想大安社區活動中 心	大安街 135 號	郭學仁		鄭 順	
512	安平區漁光里	1	1	漁光里活動中心	安平區漁光路 89 巷 39 號之 2	林寧峰	06-2647447	林寧峰	

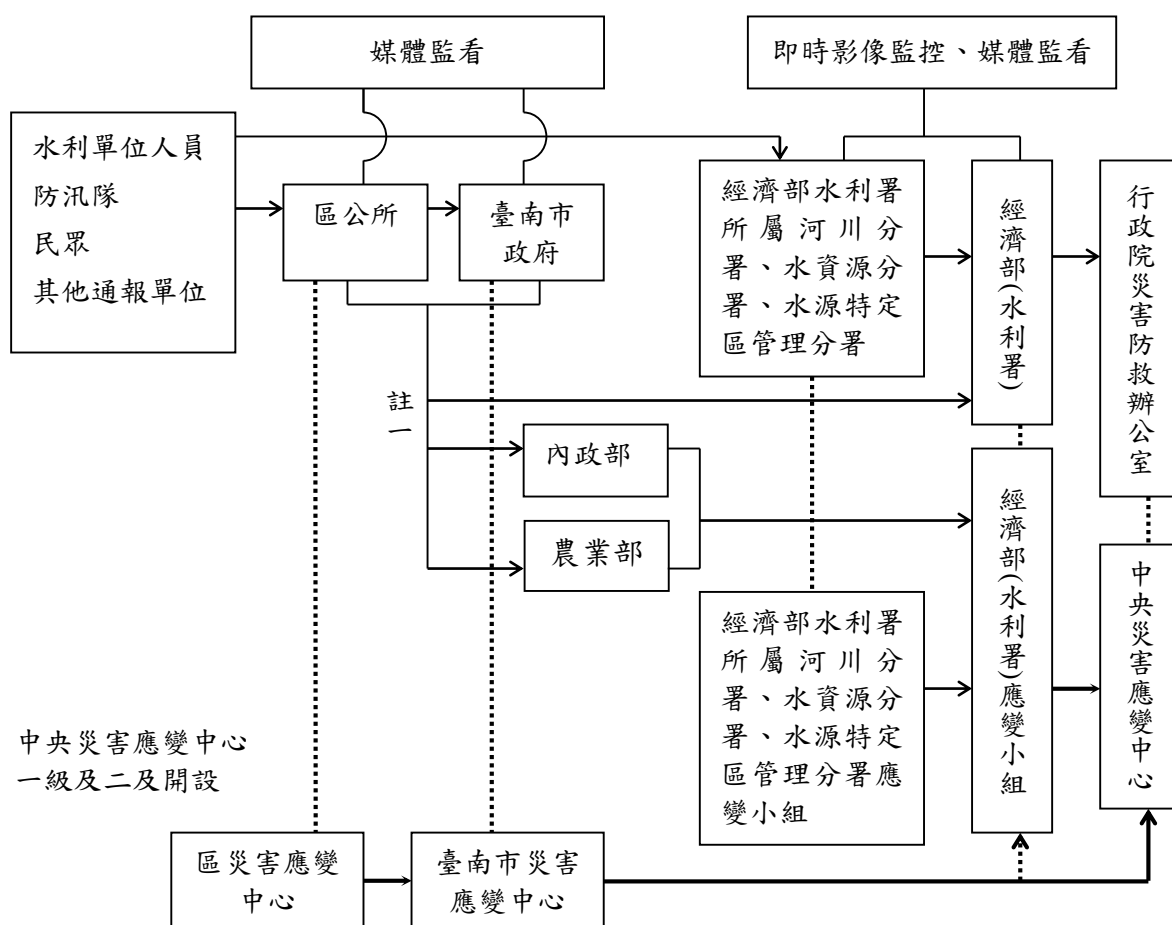
項次	水災危險潛勢地區 (區-里)	保全 戶數	保全 人數	避難處所	避難所地址	避難所 聯絡人	避難聯絡電話	里長(撤離 通報)	聯絡電話
513	安平區平安里	1	1	安平國小	安平區怡平路 392 號	郭彭淇	2996735	蔡陳阿麗	
514	安平區天妃里	0	0	安平區公所	安平區平通里育平路 316 號	廖懷恩	2951915	周明財	
515	安平區王城里	0	0	海頭社區活動中心	安平區王城里古堡街 90 巷 33 號	丁榕萱	06-2236473	黃景星	
516	安平區金城里	0	0	沙灘忠誠社區聯合活 動中心	安平區金城里世平路 69 號	黃重偉	3911821	歐明仁	
517	安平區文平里	0	0	建平里活動中心	安平區建平里府前三街 27 號	傅建峰	2988787	李瑞福	
518	安平區億載里	0	0	億載里活動中心	安平區億載里光州一街 29 號	鄭聰維	2989660	鄭聰維	
519	安平區國平里	0	0	國平里活動中心	安平區建平七街 409 號	蔡明宏	06-2983779	蔡明宏	

備註：詳細保全對象造冊表詳見本市各區水災危險潛勢地區保全計畫。

第三章、水災危險潛勢地區應變暨疏散撤離措施

一、災情通報流程

依內政部「執行災情查報通報措施」及經濟部「經濟部淹水災情通報作業要點」，擬訂災情通報流程圖(圖 3-1)，以進行災情蒐集、通報、查證與追蹤災情處置(附錄 5-1、5-2)。另於汛期前完成災情巡察、通報、查證人員及防汛搶險隊編組(附錄 6-1)。



- 註一：屬市區排水(含下水道)淹水災害者，通報內政部；屬農田灌溉排水及野溪淹水災害者，通報農業部；屬河川、區域排水淹水災害者，通報經濟部；前述災情應同時副知經濟部。
- 註二：縣市政府(災害應變中心)知悉災情，應立即指派或通知權責機關指派災情查證人員查證。查證人員或防汛隊隊員查證結果，應立即通報指派機關。經查災情有誤時，權責機關應予澄清。
- 註三：縣市政府(災害應變中心)應持續追蹤災情處置情形，通報行政院災害防救委員會或陳報中央災害應變中心。俟災情排除或不影響交通與重要生活機能後，解除列管。

圖 3-1、臺南市災情通報流程圖

二、防汛器材運用流程

(一)、掌握防汛器材資訊

為掌握本市轄內防汛器材資源，調查本市轄內相關單位管理之防汛器材，如各局處、區公所、第六河川分署等資源製作臺南市防汛器材資源表(附錄 4)，以利於本市災害應變中心開設期間，由各單位確認可調用防汛器材與數量，並參照移動式抽水機調用流程，由本市災害應變中心指揮官協同進駐單位人員統一指揮調度或申請支援等事宜，並依防汛器材運用流程圖(圖 3-2)或視水情現況辦理防汛器材整備及防汛搶險事宜。

(二)、防汛器材運用流程：

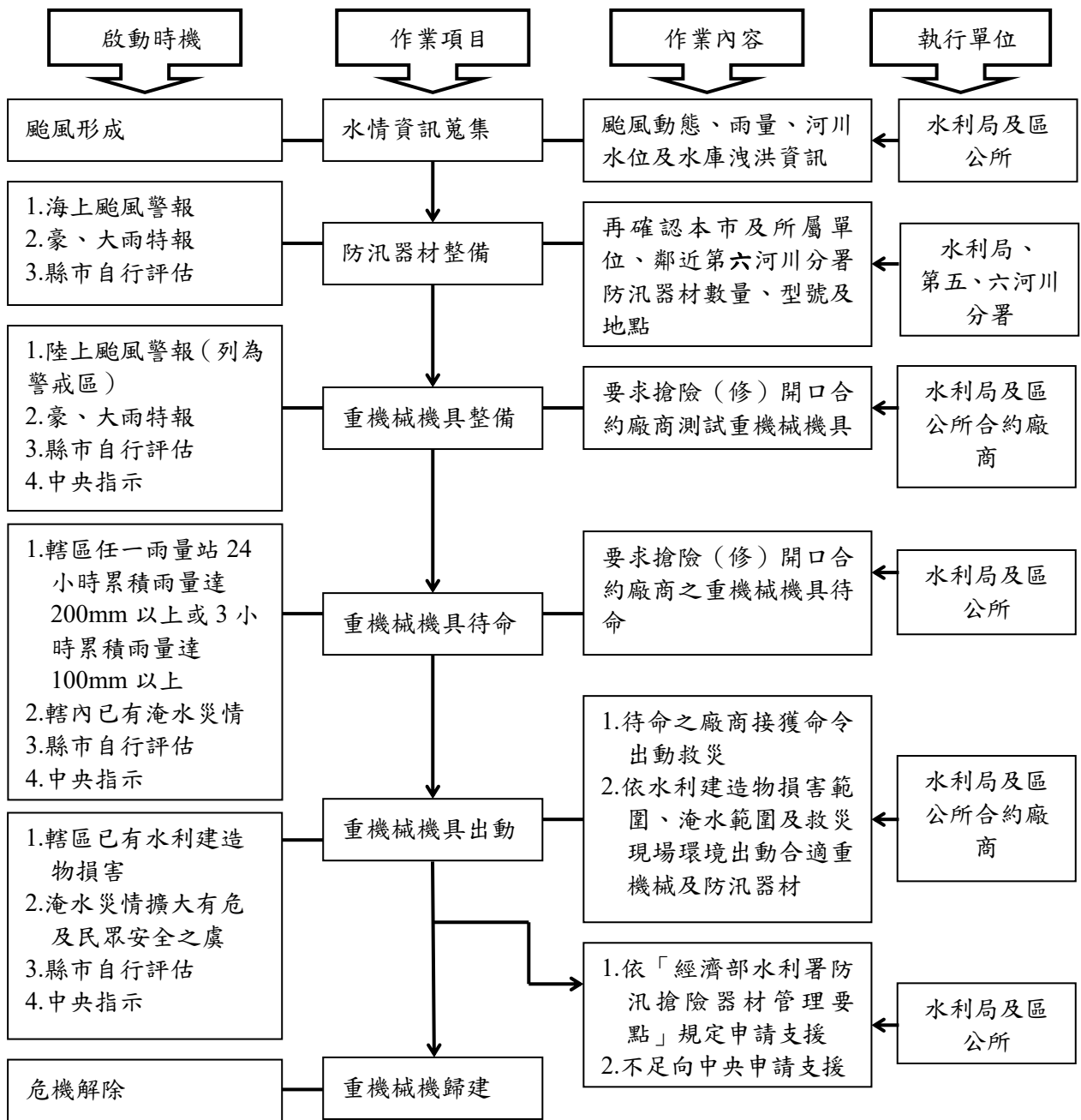


圖 3-2、防汛器材運用流程圖

三、移動式抽水機運用流程

(一)、移動式抽水機預佈及調度

依「水災危險潛勢地區保全計畫表」所列水災危險潛勢地區，將臺南市與區公所實際控管運用之大、中、小型移動式抽水機進行預佈(表 3-1)及依實際水情作彈性調度，並擬定移動式抽水機運用流程圖(圖 3-3)，俾於災時有效執行抽排除淹(積)水。

掌握臨近第五、六河川分署實際控管運用之大型移動式抽水機資訊，以製作河川分署移動式抽水機聯絡表(附錄 6-2)，有支援需求時並依移動式抽水機運用流程圖申請支援(附錄 5-3)。

(二)、移動式抽水機運用作業流程

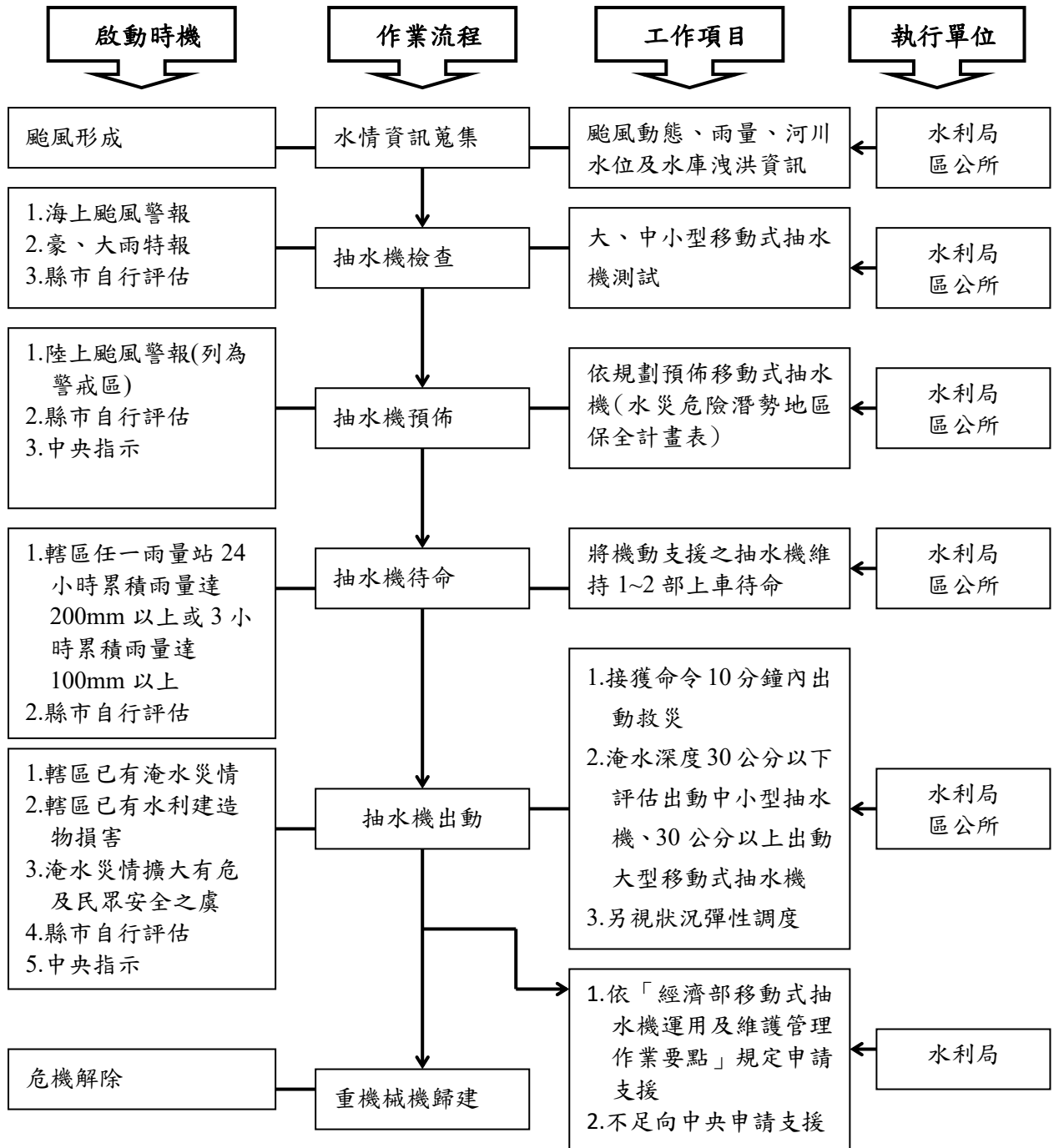


圖 3-3、移動式抽水機運用流程圖

(三)、移動式抽水機能量檢討

臺南市評估目前自有及水利署調用至縣市之大型移動式抽水機，經檢討是足以因應近年淹水災區救災抽排水之所需，並具防災應變機動及擬定完整維護保養計畫。

四、疏散撤離作業流程

(一)、疏散撤離作業流程

依水災危險潛勢地區保全計畫表之水災危險潛勢地區、保全戶(人)數及疏散避難場所條件，繪製全市各區水災危險潛勢地區疏散避難圖(附錄 7)，並依經濟部函頒之「水災危險潛勢地區疏散撤離標準作業程序」擬訂疏散撤離作業流程(圖 3-4)及資訊傳遞流程(圖 3-5)，俾於水災時有效執行疏散撤離危險地區民眾，減少傷亡。

(二)、保全對象及疏散撤離定義

保全對象係單指水災危險潛勢地區內居民，特別是需支援護送之弱勢族群(如長期病患、獨居老人、行動不便、身心障礙等)或居住地下室者均應確實掌握，必要時應優先協助疏散撤離。

疏散撤離係指居民自住處平面疏散撤離至指定安全避難所、親友家，或垂直疏散至自家或同樓層 2 樓以上之安全處所。

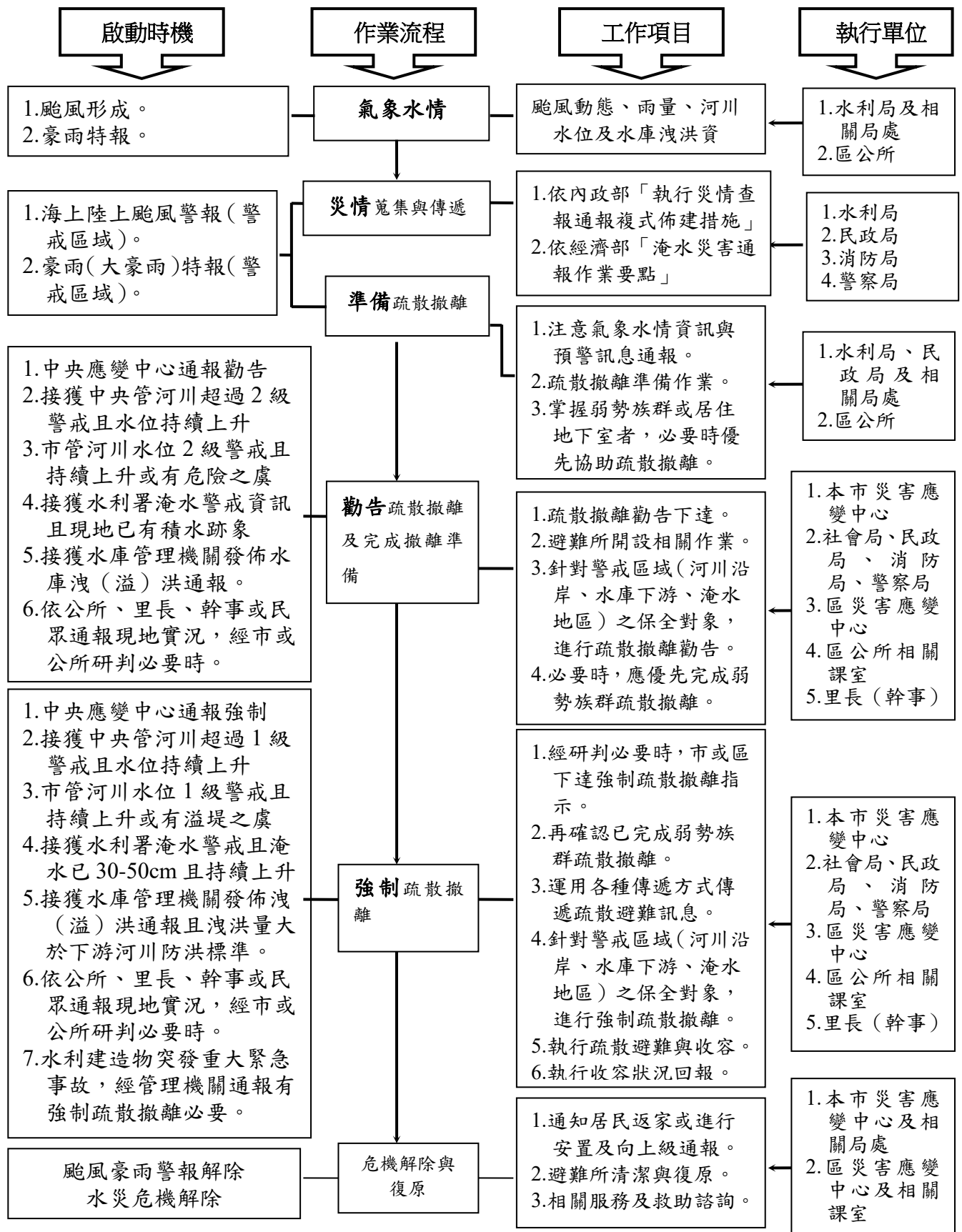


圖 3-4、水災疏散撤離作業流程圖

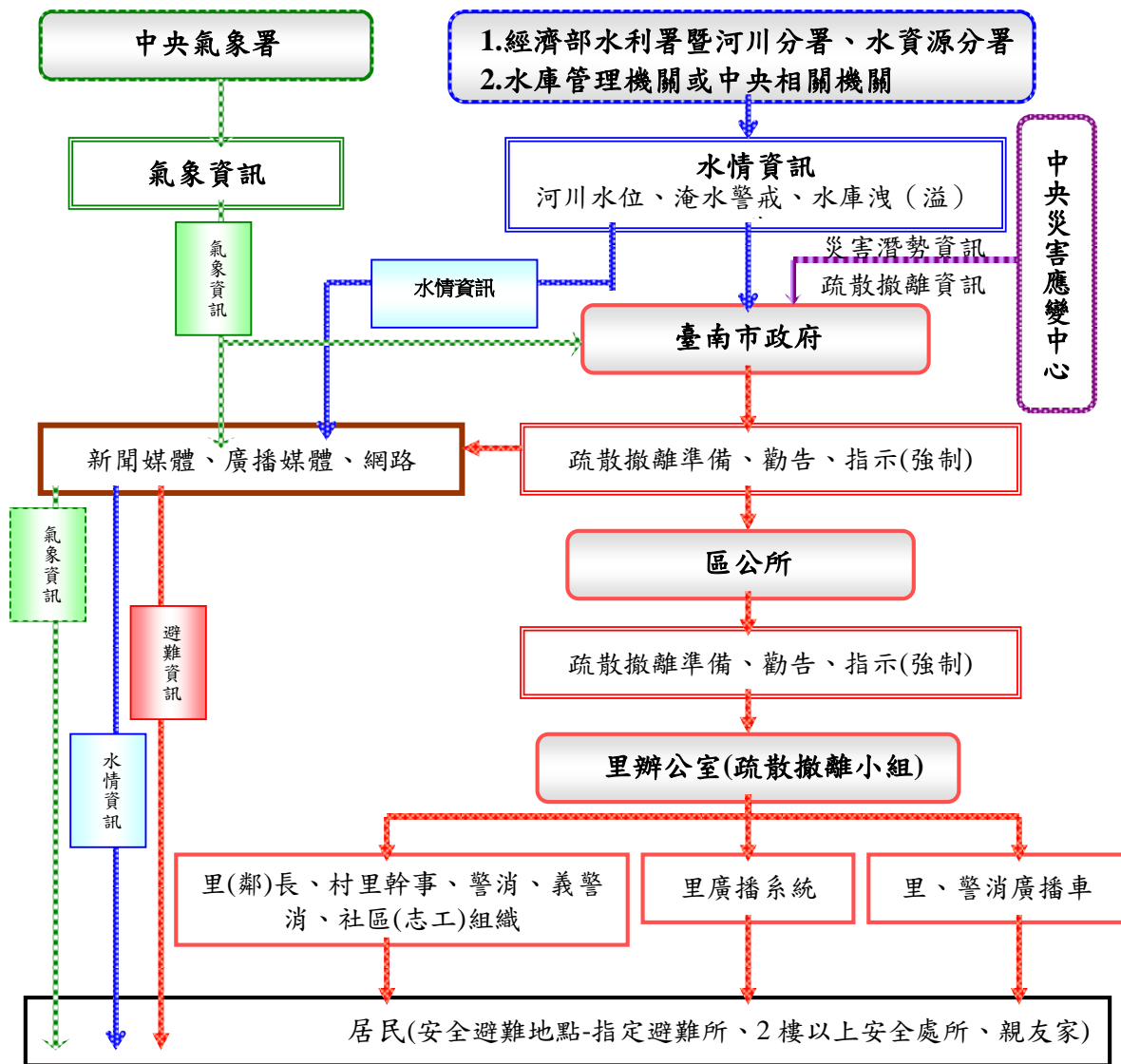


圖 3-5、水災疏散撤離資訊傳遞流程圖

(三)、疏散撤離權責分工

本府災害應變中心下達疏散撤離指示後，由警察局、消防局、衛生局、民政局、社會局等相關局處依權責分工(附錄 10)協助區災害應變中心辦理疏散撤離相關工作，儘速完成水災危險地區內民眾之撤離與後續工作。

五、落實全民自主防災行動，持續推動水患自主防災社區

本府為落實全民自主防災行動，持續編列經費辦理既有水患自主防災社區防災教育訓練及演練，協助社區持續維運並於汛期間發揮自主防災功能，進而達到「先自助後公助」之目標。

本府為結合及增進民力運用，後續擬新成立水患自主防災社區，輔導社區推動自主防災相關工作。

六、健全水情及災情資訊網絡

本府建置水情災情監測與監控設施，強化水災應變功能及健全洪水與淹水預警系統(水位雨量站、水位站、CCTV 站及路面淹水感測器)功能，掌握水情災情最新資訊，並提供市內防救災單位、社區及民眾作為防救災之用。

表 3-1、移動式抽水機預佈表

項次	保全	編號	管理(使用)單位	保管人	放置地點
1	新營區	水利行政-L002	新營區公所	林明賢	新營區土庫里急水溪堤防
2	新營區	水利行政-01	新營區公所	林明賢	明達中學旁
3	新營區	水利行政-06	新營區公所	林明賢	急水溪右岸 28K+810
4	新營區	水利行政-25	新營區公所	林明賢	新營區省道台 1 線急水溪橋旁堤頂抽水平台
5	鹽水區	鹽水區-01	鹽水區公所	林志遠	鹽水區垵頭港
6	鹽水區	鹽水區-06	鹽水區公所	林志遠	舊營里台 19 線旁
7	鹽水區	鹽水區-07	鹽水區公所	林志遠	鹽水區泔水里八掌溪堤防 1K+312
8	鹽水區	鹽水區-08	鹽水區公所	林志遠	鹽水區飯店里田寮排水堤岸上
9	鹽水區	鹽水區-09	鹽水區公所	林志遠	鹽水區 43 號水門
10	鹽水區	養-02	鹽水區公所	林志遠	鹽水區飯店里田寮排水堤岸上
11	鹽水區	養-03	鹽水區公所	林志遠	鹽水區垵頭港
12	鹽水區	養-04	鹽水區公所	林志遠	鹽水區岸內排水歡門橋旁
13	鹽水區	養-05	鹽水區公所	林志遠	鹽水區岸內排水歡門橋旁
14	鹽水區	養-06	鹽水區公所	林志遠	鹽水區 59 號水門
15	鹽水區	養-07	鹽水區公所	林志遠	鹽水區 42 號水門
16	鹽水區	養-08	鹽水區公所	林志遠	鹽水區興農橋旁抽水平台
17	鹽水區	養-10	鹽水區公所	林志遠	鹽水區 18 號水門
18	鹽水區	養-31	鹽水區公所	林志遠	鹽水區 43 號水門
19	鹽水區	養-32	鹽水區公所	林志遠	鹽水區 42 號水門
20	鹽水區	水利行政-02	鹽水區公所	林志遠	鹽水區 42 號水門
21	鹽水區	水利行政-04	鹽水區公所	林志遠	鹽水區舊營里舊營小排 15 號水門前
22	鹽水區	水利行政-07	鹽水區公所	林志遠	鹽水區泔水里八掌溪堤防 2K+055
23	鹽水區	水利行政-08	鹽水區公所	林志遠	鹽水區孫厝里
24	鹽水區	水利行政-10	鹽水區公所	林志遠	鹽水區頂洲橋旁抽水平台
25	鹽水區	水利行政-12	鹽水區公所	林志遠	鹽水區飯店里羊稠厝橋旁(岸內排水右岸)
26	鹽水區	水利行政	鹽水區公所	林志遠	鹽水區 43 號水門

項次	保全	編號	管理(使用)單位	保管人	放置地點
		-13			
27	鹽水區	水利行政-14	鹽水區公所	林志遠	鹽水區孫厝里羊稠厝橋旁(岸內排水左岸)
28	鹽水區	水利行政-15	鹽水區公所	林志遠	鹽水區文昌里番寮橋
29	鹽水區	水利行政-16	鹽水區公所	林志遠	鹽水區文昌里番寮橋
30	鹽水區	水利行政-17	鹽水區公所	林志遠	鹽水區孫厝社區
31	鹽水區	水利行政-18	鹽水區公所	林志遠	鹽水區羊稠厝橋
32	鹽水區	水利行政-19	鹽水區公所	林志遠	鹽水區三名里大豐社區
33	鹽水區	水利行政-27	鹽水區公所	林志遠	鹽水區 51 號水門
34	鹽水區	水利行政-36	鹽水區公所	林志遠	鹽水區大豐里防汛倉庫(田寮排水)
35	白河區	水利行政-L004	白河區公所	劉世瑩 06-6855102#253	白河區河東里西勢尾春輝橋旁
36	白河區	水利行政-38	白河區公所	劉世瑩 06-6855102#253	白河區 172 縣道白河橋旁平台
37	白河區	養-09	白河區公所	劉世瑩 06-6855102#253	白河區河東里西勢尾春輝橋旁
38	白河區	養-28	白河區公所	劉世瑩 06-6855102#253	白河區白水溪木屐寮堤防(1K+050)
39	白河區	養-29	白河區公所	劉世瑩 06-6855102#253	白河區白水溪木屐寮堤防(0K+500)
40	後壁區	後壁區-L001	後壁區公所	羅博文 066872284#607	新嘉村簡易抽水站(崩埤排水二)
41	後壁區	後壁區-L002	後壁區公所	羅博文 066872284#607	新嘉村簡易抽水站(崩埤排水二)
42	後壁區	後壁區-L003	後壁區公所	羅博文 066872284#607	新嘉村簡易抽水站(崩埤排水二)
43	後壁區	水利行政-L001	後壁區公所	羅博文 066872284#607	新嘉村簡易抽水站(崩埤排水二)
44	後壁區	後壁區-05	後壁區公所	羅博文 066872284#607	新厝抽水站(下茄苳排水)
45	後壁區	後壁區-11	後壁區公所	羅博文 066872284#607	後壁區新東抽水站(下茄苳排水)
46	後壁區	後壁區-12	後壁區公所	羅博文 066872284#607	後壁區新東抽水站(下茄苳排水)
47	後壁區	後壁區-13	後壁區公所	羅博文	後壁區新東抽水站(下茄苳排

項次	保全	編號	管理(使用)單位	保管人	放置地點
				066872284#607	水)
48	後壁區	後壁區-15	後壁區公所	羅博文 066872284#607	後壁區竹新里新厝活動中心 旁(下茄苳排水)
49	後壁區	後壁區-16	後壁區公所	羅博文 066872284#607	後壁區(後壁 26 號水門)(下茄 苳排水)
50	後壁區	後壁區-17	後壁區公所	羅博文 066872284#607	後壁區仕安里抽水平台(長短 樹排水)
51	後壁區	後壁區-19	後壁區公所	羅博文 066872284#607	後壁區菁寮橋旁
52	後壁區	後壁區-20	後壁區公所	羅博文 066872284#607	菁寮老街 D 方案抽水平台
53	後壁區	後壁區-21	後壁區公所	羅博文 066872284#607	菁寮老街 D 方案抽水平台
54	後壁區	後壁區-22	後壁區公所	羅博文 066872284#607	新厝抽水站(下茄苳排水)
55	後壁區	後壁區-24	後壁區公所	羅博文 066872284#607	新東抽水站旁
56	後壁區	後壁區-25	後壁區公所	羅博文 066872284#607	菁寮老街 D 方案抽水平台
57	後壁區	水利行政 -09	後壁區公所	羅博文 066872284#607	後壁區墨林里菁長橋
58	後壁區	水利行政 -20	後壁區公所	羅博文 066872284#607	後壁區墨林里 A 方案抽水平 台(菁寮排水)
59	後壁區	水利行政 -21	後壁區公所	羅博文 066872284#607	後壁區墨林里菁長橋
60	後壁區	水利行政 -22	後壁區公所	羅博文 066872284#607	後壁區墨林里菁長橋
61	後壁區	水利行政 -23	後壁區公所	羅博文 066872284#607	後壁區墨林里 A 方案抽水平 台(菁寮排水)
62	後壁區	水利行政 -24	後壁區公所	羅博文 066872284#607	菁寮老街 D 方案抽水平台
63	後壁區	水利行政 -26	後壁區公所	羅博文 066872284#607	後壁區仕安里(長短樹排水)
64	後壁區	水利行政 -29	後壁區公所	羅博文 066872284#607	後壁區竹新里(下茄苳排水)
65	後壁區	水利行政 -30	後壁區公所	羅博文 066872284#607	竹新抽水站(後鎮排水)
66	後壁區	水利行政 -31	後壁區公所	羅博文 066872284#607	竹新抽水站(後鎮排水)
67	後壁區	水利行政 -32	後壁區公所	羅博文 066872284#607	後壁區新東抽水站(下茄苳排 水)
68	後壁區	水利行政 -33	後壁區公所	羅博文 066872284#607	後壁區新東抽水站(下茄苳排 水)

項次	保全	編號	管理(使用)單位	保管人	放置地點
69	後壁區	水利行政-35	後壁區公所	羅博文 066872284#607	後壁區仕安里抽水平台(長短樹排水)
70	後壁區	水利行政-34	後壁區公所	羅博文 066872284#607	後壁區新東抽水站(下茄苳排水)
71	後壁區	水利行政-37	後壁區公所	羅博文 066872284#607	後壁區墨林里抽水機房
72	東山區	東山區-01	東山區公所	陳冠州	東山區頂窩部落防汛道路抽水平台
73	東山區	養-33	東山區公所	陳冠州	東山區聖賢里北勢寮堤防上
74	東山區	東山區-03	東山區公所	陳冠州	東山區南溪里龜重溪堤防旁
75	東山區	水利行政-03	東山區公所	陳冠州	東山區頂窩部落防汛道路抽水平台
76	水利局	水利行政-11	臺南市政府水利局	張智傑	鹽水區防汛倉庫
77	水利局	水利行政-28	臺南市政府水利局	張智傑	鹽水區防汛倉庫
78	水利局	養-14	臺南市政府水利局	洪煒鴻 06221245#234	羊稠厝滯洪池環湖道路
79	水利局	養-30	臺南市政府水利局	洪煒鴻 06221245#234	羊稠厝滯洪池環湖道路
80	水利局	水工科-159	臺南市政府水利局	洪煒鴻 06221245#234	羊稠厝滯洪池環湖道路
81	北門區	水工科-L004	北門區公所	吳政陞 06-7862001	溪底寮社區(三寮灣堤外線排水與鹽原排水交匯處)
82	北門區	水工科-L013	北門區公所	吳政陞 06-7862001	溪底寮社區(三寮灣堤外線排水與鹽原排水交匯處)
83	北門區	水工科-L015	北門區公所	吳政陞 06-7862001	北門區錦湖里北馬抽水機房
84	北門區	水工科-L026	北門區公所	吳政陞 06-7862001	北門區錦湖里白米抽水機房
85	北門區	水工科-L027	北門區公所	吳政陞 06-7862001	北門區錦湖里白米抽水機房
86	北門區	水工科-L046	北門區公所	吳政陞 06-7862001	溪底寮社區(三寮灣堤外線排水與鹽原排水交匯處)
87	北門區	北門區-19	北門區公所	吳政陞 06-7862001	北門區錦湖里白米抽水機房
88	北門區	北門區-20	北門區公所	吳政陞 06-7862001	北門區玉港里玉港抽水平台(縣道171路旁)
89	北門區	北門區-22	北門區公所	吳政陞 06-7862001	北門區錦湖里北馬抽水機房
90	北門區	北門區-24	北門區公所	吳政陞 06-7862001	北門區台17縣北門橋旁

項次	保全	編號	管理(使用)單位	保管人	放置地點
91	北門區	北門區-25	北門區公所	吳政陞 06-7862001	北門區日照中心旁
92	北門區	水工科-23	北門區公所	吳政陞 06-7862001	海巡署第一岸巡隊北門執 檢站籃球場旁
93	北門區	水工科-31	北門區公所	吳政陞 06-7862001	玉湖里(南9)上
94	北門區	水工科-32	北門區公所	吳政陞 06-7862001	北門玉湖國小旁
95	北門區	水工科-33	北門區公所	吳政陞 06-7862001	北門玉湖滯洪池內
96	北門區	水工科-34	北門區公所	吳政陞 06-7862001	北門玉湖滯洪池內
97	北門區	水工科-35	北門區公所	吳政陞 06-7862001	北門西埔內(南9)上
98	北門區	水工科-36	北門區公所	吳政陞 06-7862001	北門西埔內
99	北門區	水工科-42	北門區公所	吳政陞 06-7862001	小蚵寮公車站旁
100	北門區	水工科-53	北門區公所	吳政陞 06-7862001	永隆溝42號水門(九孔涵旁)
101	北門區	水工科-54	北門區公所	吳政陞 06-7862001	永隆溝42號水門(九孔涵旁)
102	北門區	水工科-55	北門區公所	吳政陞 06-7862001	永隆溝42號水門(九孔涵旁)
103	北門區	水工科-60	北門區公所	吳政陞 06-7862001	北門區錦湖里北馬抽水機房
104	北門區	水工科-66	北門區公所	吳政陞 06-7862001	北門區三光里蘆竹溝抽水機 房
105	北門區	水工科-77	北門區公所	吳政陞 06-7862001	北門區錦湖里渡仔頭抽水機 房
106	北門區	水工科-78	北門區公所	吳政陞 06-7862001	北門區新圍南2線旁
107	北門區	水工科-79	北門區公所	吳政陞 06-7862001	北門區新圍抽水站後方鯤江 里(北門16號水門)
108	北門區	水工科-80	北門區公所	吳政陞 06-7862001	北門區玉港里玉港抽水機房 (北門43號水門)
109	北門區	水工科-96	北門區公所	吳政陞 06-7862001	北門區永隆社區鄰近22護與 南15線道路旁(公有停車場 旁)
110	北門區	水工科-102	北門區公所	吳政陞 06-7862001	北門區蚵寮海巡哨所旁
111	北門區	水工科-108	北門區公所	吳政陞 06-7862001	北門區錦湖里北馬抽水機房

項次	保全	編號	管理(使用)單位	保管人	放置地點
112	北門區	水工科-110	北門區公所	吳政陞 06-7862001	北門區梨仔塭地區蘆竹溝4號水門旁
113	北門區	水工科-111	北門區公所	吳政陞 06-7862001	北門區梨仔塭地區蘆竹溝4號水門旁
114	北門區	水工科-112	北門區公所	吳政陞 06-7862001	北門區鯤江里新厝抽水機房
115	北門區	水工科-117	北門區公所	吳政陞 06-7862001	北門9號水門(北門17附近)
116	北門區	水工科-122	北門區公所	吳政陞 06-7862001	二重港社區(侯氏宗祠前)
117	北門區	水工科-139	北門區公所	吳政陞 06-7862001	北門區蚵寮海巡哨所旁
118	北門區	水工科-140	北門區公所	吳政陞 06-7862001	溪底寮(北門8-1號水門旁)
119	北門區	水工科-141	北門區公所	吳政陞 06-7862001	北門三寮灣塭外線排水52號水門
120	北門區	水工科-142	北門區公所	吳政陞 06-7862001	北門71號水門旁
121	北門區	水工科-150	北門區公所	吳政陞 06-7862001	北門區三光里2號水門旁
122	北門區	水工科-155	北門區公所	吳政陞 06-7862001	將軍溪畔防汛道路上(北門7號水門)
123	北門區	水工科-156	北門區公所	吳政陞 06-7862001	北門71號水門旁(水工科-142旁)
124	北門區	水工科-165	北門區公所	吳政陞 06-7862001	北門區玉港里玉港抽水機房
125	北門區	水工科-172	北門區公所	吳政陞 06-7862001	北門區玉港里玉港抽水平台(縣道171路旁)
126	北門區	養-13	北門區公所	吳政陞 06-7862001	溪底寮(北門8-1號水門旁)
127	北門區	養-20	北門區公所	吳政陞 06-7862001	西埔小排4流入西埔中排交會處
128	北門區	養-23	北門區公所	吳政陞 06-7862001	文山里二重港社區抽水平台
129	北門區	養-27	北門區公所	吳政陞 06-7862001	北門區雙春里雙春抽水機房
130	北門區	水利局-01	北門區公所	吳政陞 06-7862001	北門區玉港里玉港抽水平台(縣道171路旁)
131	北門區	水利局-02	北門區公所	吳政陞 06-7862001	北門區三光里村內排水
132	北門區	水利局-05	北門區公所	吳政陞 06-7862001	北門區錦湖里渡仔頭抽水機房

項次	保全	編號	管理(使用)單位	保管人	放置地點
133	北門區	學甲區-06	北門區公所	吳政陞 06-7862001	北門 9 號水門(北門 17 附近)
134	北門區	學甲區-20	北門區公所	吳政陞 06-7862001	北門區玉港里玉港抽水平台 (縣道 171 路旁)
135	北門區	學甲區-25	北門區公所	吳政陞 06-7862001	鹽原排水自治橋
136	北門區	大內區-07	北門區公所	吳政陞 06-7862001	北門三寮灣塹外線排水 52 號 水門
137	北門區	大內區-08	北門區公所	吳政陞 06-7862001	北門區北門里抽水機房
138	學甲區	學甲區 -L001	學甲區公所	侯宛君	學甲區南 1 鄉道 41 號水門旁
139	學甲區	學甲區 -L002	學甲區公所	侯宛君	羊稠厝抽水機房
140	學甲區	學甲區 -L003	學甲區公所	侯宛君	學甲區三慶里抽水站
141	學甲區	學甲區 -L004	學甲區公所	侯宛君	豐和里美豐橋旁(台 171 縣道 旁)
142	學甲區	學甲區 -L005	學甲區公所	侯宛君	豐和里美豐橋旁(台 171 縣道 旁)
143	學甲區	學甲區 -L007	學甲區公所	侯宛君	豐和里台 171 縣道旁
144	學甲區	水工科 -L005	學甲區公所	侯宛君	學甲區三慶里抽水站
145	學甲區	水工科 -L006	學甲區公所	侯宛君	羊稠厝抽水機房
146	學甲區	水工科 -L007	學甲區公所	侯宛君	羊稠厝抽水機房
147	學甲區	水工科 -L008	學甲區公所	侯宛君	羊稠厝抽水機房
148	學甲區	水工科 -L009	學甲區公所	侯宛君	羊稠厝抽水機房
149	學甲區	水工科 -L010	學甲區公所	侯宛君	豐和里滿庭芳工廠旁
150	學甲區	水工科 -L011	學甲區公所	侯宛君	學甲工業區台 19 線旁
151	學甲區	水工科 -L012	學甲區公所	侯宛君	學甲工業區台 19 線旁
152	學甲區	學甲區-07	學甲區公所	侯宛君	德安寮部落圍堤
153	學甲區	學甲區-14	學甲區公所	侯宛君	德安寮部落圍堤
154	學甲區	學甲區-15	學甲區公所	侯宛君	西埔小排 3 流入西埔中排交 會處
155	學甲區	學甲區-16	學甲區公所	侯宛君	中洲中排抽水平台

項次	保全	編號	管理(使用)單位	保管人	放置地點
156	學甲區	學甲區-18	學甲區公所	侯宛君	中洲中排抽水平台
157	學甲區	學甲區-23	學甲區公所	侯宛君	紅蝦港防汛倉庫
158	學甲區	學甲區-24	學甲區公所	侯宛君	紅蝦港防汛倉庫
159	學甲區	水工科-01	學甲區公所	侯宛君	學甲區南筏子頭橋水門旁
160	學甲區	水工科-18	學甲區公所	侯宛君	學甲區棧寮抽水站
161	學甲區	水工科-30	學甲區公所	侯宛君	頭前寮白礁亭抽水平台
162	學甲區	水工科-59	學甲區公所	侯宛君	中洲里 10 號水門
163	學甲區	水工科-134	學甲區公所	侯宛君	西埔小排 3 流入西埔中排交會處
164	學甲區	水工科-151	學甲區公所	侯宛君	頭前寮白礁亭抽水平台
165	學甲區	水工科-152	學甲區公所	侯宛君	鹽原排水學甲 12 號水門旁
166	學甲區	水工科-153	學甲區公所	侯宛君	中洲中排往鹽源排水平台
167	學甲區	水工科-157	學甲區公所	侯宛君	豐和里滿庭芳工廠旁
168	學甲區	水工科-158	學甲區公所	侯宛君	宅港學甲 88 號水門
169	學甲區	水工科-169	學甲區公所	侯宛君	新田寮排水堤防頂
170	學甲區	水工科-170	學甲區公所	侯宛君	德安寮部落圍堤
171	學甲區	水工科-171	學甲區公所	侯宛君	頭前寮白礁亭抽水平台
172	學甲區	養-15	學甲區公所	侯宛君	豐和里美豐橋旁(台 171 縣道旁)
173	學甲區	養-16	學甲區公所	侯宛君	學甲區三慶里抽水站附近水門
174	西港區	水工科-121	西港區公所	楊昀桓	曾文溪 4 號水門
175	西港區	水工科-133	西港區公所	楊昀桓	新復里溪埔寮排水抽水平台
176	西港區	水工科-145	西港區公所	楊昀桓	永樂里大塭寮抽水平台
177	西港區	水工科-146	西港區公所	楊昀桓	新復里溪埔寮排水抽水平台
178	將軍區	將軍區-L001	將軍區公所	吳素燕	將軍區廣山里北側抽水平台
179	將軍區	水工科-L001	將軍區公所	吳素燕	將軍區金興宮旁
180	將軍區	水工科-L002	將軍區公所	吳素燕	將軍區金興宮旁
181	將軍區	水工科-L028	將軍區公所	吳素燕	將軍區台 17 線將軍溪橋旁
182	將軍區	水工科-L029	將軍區公所	吳素燕	將軍區台 17 線將軍溪橋旁
183	將軍區	水工科-L032	將軍區公所	吳素燕	將軍區廣山滯洪池內
184	將軍區	學甲區-L006	將軍區公所	吳素燕	將軍區廣山滯洪池內
185	將軍區	將軍區-06	將軍區公所	吳素燕	玉山里抽水平台(三吉中排二)

項次	保全	編號	管理(使用)單位	保管人	放置地點
186	將軍區	將軍區-07	將軍區公所	吳素燕	將軍區廣山里北側抽水平台
187	將軍區	將軍區-08	將軍區公所	吳素燕	玉山里抽水平台(三吉中排二)
188	將軍區	將軍區-09	將軍區公所	吳素燕	玉山里抽水平台(三吉中排二)
189	將軍區	將軍區-10	將軍區公所	吳素燕	廣山里西側抽水平台
190	將軍區	將軍區-12	將軍區公所	吳素燕	台 17 線將富抽水平台
191	將軍區	將軍區-13	將軍區公所	吳素燕	玉山里抽水平台(三吉中排二)
192	將軍區	將軍區-14	將軍區公所	吳素燕	廣山里西側抽水平台
193	將軍區	水工科-12	將軍區公所	吳素燕	將軍區 7 號水門(華宗橋下南側橋邊)
194	將軍區	水工科-13	將軍區公所	吳素燕	將軍區將軍溪防汛道路旁 13 號水門
195	將軍區	水工科-14	將軍區公所	吳素燕	將軍區將軍溪防汛道路旁 13 號水門
196	將軍區	水工科-15	將軍區公所	吳素燕	將軍區將軍溪防汛道路旁 13 號水門
197	將軍區	水工科-16	將軍區公所	吳素燕	將軍區將軍溪防汛道路旁 13 號水門
198	將軍區	水工科-17	將軍區公所	吳素燕	將軍區將軍溪防汛道路旁 14 號水門
199	將軍區	水工科-19	將軍區公所	吳素燕	將軍區將軍溪防汛道路旁 15 號水門
200	將軍區	水工科-20	將軍區公所	吳素燕	將軍區將軍溪防汛道路旁 16 號水門
201	將軍區	水工科-21	將軍區公所	吳素燕	將軍區將軍溪防汛道路旁 16 號水門
202	將軍區	水工科-22	將軍區公所	吳素燕	廣山里西側抽水平台
203	將軍區	水工科-25	將軍區公所	吳素燕	將軍區廣山滯洪池內
204	將軍區	水工科-40	將軍區公所	吳素燕	馬沙溝抽水平台
205	將軍區	水工科-41	將軍區公所	吳素燕	馬沙溝抽水平台
206	將軍區	水工科-56	將軍區公所	吳素燕	將軍區 7 號水門(華宗橋下南側橋邊)
207	將軍區	水工科-61	將軍區公所	吳素燕	將軍溪北埔排水出口(將軍納骨塔外面平台)
208	將軍區	水工科-62	將軍區公所	吳素燕	將軍溪北埔排水出口(將軍納骨塔外面平台)
209	將軍區	水工科-63	將軍區公所	吳素燕	青鯤鯨抽水平台
210	將軍區	水工科-64	將軍區公所	吳素燕	將軍玉山分洪羊場旁
211	將軍區	水工科-81	將軍區公所	吳素燕	青鯤鯨抽水平台

項次	保全	編號	管理(使用)單位	保管人	放置地點
212	將軍區	水工科-94	將軍區公所	吳素燕	將軍區玉山社區抽水平台
213	將軍區	水工科-109	將軍區公所	吳素燕	將軍區山子腳大排 3-1 號
214	將軍區	水工科-116	將軍區公所	吳素燕	將軍區將軍溪防汛道路旁 15 號水門
215	將軍區	水工科-147	將軍區公所	吳素燕	將軍區台 17 線將軍溪橋旁
216	將軍區	水工科-166	將軍區公所	吳素燕	廣山里東側漚汪分線
217	將軍區	養-17	將軍區公所	吳素燕	青鯤鯨抽水平台
218	將軍區	養-19	將軍區公所	吳素燕	將軍區山子腳大排 3-1 號
219	七股區	七股區-L001	七股區公所	黃志清 067872611#249	七股區頂山里頂山橋邊抽水機房內
220	七股區	七股區-L003	七股區公所	黃志清 067872611#249	七股區大埕里埔尾橋旁
221	七股區	七股區-L004	七股區公所	黃志清 067872611#249	七股區大埕里埔尾橋旁
222	七股區	水工科-L018	七股區公所	黃志清 067872611#249	七股區後港中排城內 1 號
223	七股區	水工科-L019	七股區公所	黃志清 067872611#249	七股區後港中排城內 1 號
224	七股區	水工科-L020	七股區公所	黃志清 067872611#249	七股區後港中排城內 3 號
225	七股區	水工科-L021	七股區公所	黃志清 067872611#249	七股區後港中排城內 3 號
226	七股區	水工科-L022	七股區公所	黃志清 067872611#249	七股區後港中排城內 3 號
227	七股區	水工科-L023	七股區公所	黃志清 067872611#249	七股區後港中排城內 4 號
228	七股區	水工科-L024	七股區公所	黃志清 067872611#249	七股區後港中排城內 4 號
229	七股區	水工科-L025	七股區公所	黃志清 067872611#249	七股區後港中排城內 4 號
230	七股區	水工科-L042	七股區公所	黃志清 067872611#249	七股區大塭寮排水(鎮海娘娘旁)
231	七股區	水工科-L043	七股區公所	黃志清 067872611#249	七股區大塭寮排水(鎮海娘娘旁)
232	七股區	水工科-L044	七股區公所	黃志清 067872611#249	七股區樹林里南 33 區道旁抽水平台
233	七股區	水工科-L045	七股區公所	黃志清 067872611#249	七股區十份里 30 號水門旁
234	七股區	七股區-06	七股區公所	黃志清 067872611#249	七股區頂山里 33 號水閘門邊抽水機房內
235	七股區	七股區-08	七股區公所	黃志清 067872611#249	七股區大埕里埔尾橋旁

項次	保全	編號	管理(使用)單位	保管人	放置地點
236	七股區	七股區-10	七股區公所	黃志清 067872611#249	七股區頂山里 33 號水閘門邊 抽水機房內
237	七股區	七股區-11	七股區公所	黃志清 067872611#249	七股區大埕里埔尾橋旁
238	七股區	水工科-04	七股區公所	黃志清 067872611#249	七股龍山里西泊碼頭
239	七股區	水工科-05	七股區公所	黃志清 067872611#249	七股區後港中排城內 2 號
240	七股區	水工科-06	七股區公所	黃志清 067872611#249	七股區玉成里抽水機房旁
241	七股區	水工科-08	七股區公所	黃志清 067872611#249	七股區 176 線大寮橋抽水平 台
242	七股區	水工科-09	七股區公所	黃志清 067872611#249	七股區 176 線大寮橋抽水平 台
243	七股區	水工科-10	七股區公所	黃志清 067872611#249	七股區中寮社區
244	七股區	水工科-11	七股區公所	黃志清 067872611#249	七股區龍山里活動中心旁
245	七股區	水工科-43	七股區公所	黃志清 067872611#249	龍山里聚落(七股區 A05 舌 閘)
246	七股區	水工科-44	七股區公所	黃志清 067872611#249	篤加里聚落(七股 6-4 號水門- 大寮排水)
247	七股區	水工科-45	七股區公所	黃志清 067872611#249	篤加里聚落(七股 6-4 號水門- 大寮排水)
248	七股區	水工科-46	七股區公所	黃志清 067872611#249	七股區溪南里南 31-1 鄉道上 (七股區 24 號水門旁)
249	七股區	水工科-70	七股區公所	黃志清 067872611#249	七股區鹽埕里聚落下山溪排 水
250	七股區	水工科-71	七股區公所	黃志清 067872611#249	篤加里 5-3 號水門
251	七股區	水工科-72	七股區公所	黃志清 067872611#249	篤加里 5-3 號水門
252	七股區	水工科-73	七股區公所	黃志清 067872611#249	七股區玉成里抽水機房旁
253	七股區	水工科-74	七股區公所	黃志清 067872611#249	七股區 36-1 號水門旁(安哥海 產)
254	七股區	水工科-75	七股區公所	黃志清 067872611#249	七股區大埕里大寮小排二出 口
255	七股區	水工科-84	七股區公所	黃志清 067872611#249	台 17 南下大潭 1 號水門
256	七股區	水工科-85	七股區公所	黃志清 067872611#249	七股區後港中排城內 2 號

項次	保全	編號	管理(使用)單位	保管人	放置地點
257	七股區	水工科-86	七股區公所	黃志清 067872611#249	七股區台 17 線大潭寮龍安宮旁
258	七股區	水工科-87	七股區公所	黃志清 067872611#249	七股區台 17 線大潭寮龍安宮旁
259	七股區	水工科-88	七股區公所	黃志清 067872611#249	七股區後港中排城內 2 號
260	七股區	水工科-90	七股區公所	黃志清 067872611#249	七股區鹽埕里聚落下山溪排水
261	七股區	水工科-91	七股區公所	黃志清 067872611#249	七股區龍海宮前
262	七股區	水工科-95	七股區公所	黃志清 067872611#249	七股區溪南里南 31-1 區道上 (七股區 24 號水門旁)
263	七股區	水工科-98	七股區公所	黃志清 067872611#249	七股區看坪里七股溪橋旁防汛道路
264	七股區	水工科-103	七股區公所	黃志清 067872611#249	七股區鹽埕里 19 號水門
265	七股區	水工科-104	七股區公所	黃志清 067872611#249	七股區鹽埕里 19 號水門
266	七股區	水工科-113	七股區公所	黃志清 067872611#249	篤加里聚落(七股 6-4 號水門-大寮排水)
267	七股區	水工科-123	七股區公所	黃志清 067872611#249	大潭社區(社區活動中心對面)
268	七股區	水工科-124	七股區公所	黃志清 067872611#249	七股區大埕里大寮小排二出口
269	七股區	水工科-127	七股區公所	黃志清 067872611#249	西寮里 13 號水門
270	七股區	水工科-132	七股區公所	黃志清 067872611#249	七股區頂山里頂山橋邊抽水機房內
271	七股區	水工科-138	七股區公所	黃志清 067872611#249	西寮里 13 號水門
272	七股區	水工科-148	七股區公所	黃志清 067872611#249	七股區台 17 縣大寮排水旁(七股 5-1 水門)
273	七股區	水工科-154	七股區公所	黃志清 067872611#249	西寮里 13 號水門
274	七股區	水工科-162	七股區公所	黃志清 067872611#249	篤加里聚落(七股 6-4 號水門-大寮排水)
275	七股區	水工科-163	七股區公所	黃志清 067872611#249	七股區 36-1 號水門旁(安哥海產)
276	七股區	水工科-164	七股區公所	黃志清 067872611#249	七股區大埕里埔尾橋旁
277	七股區	養-12	七股區公所	黃志清 067872611#249	七股區大埕里埔尾橋旁

項次	保全	編號	管理(使用)單位	保管人	放置地點
278	七股區	養-18	七股區公所	黃志清 067872611#249	七股區溪南里南 31-1 鄉道上 (七股區 24 號水門旁)
279	七股區	養-24	七股區公所	黃志清 067872611#249	龍山里 42 號水門
280	七股區	養-25	七股區公所	黃志清 067872611#249	南 26-1 區道城內里聚落防護 北側
281	七股區	養-26	七股區公所	黃志清 067872611#249	大潭 5 號水門
282	柳營區	水工科 -L003	柳營區公所	洪煒鴻 06221245#234	柳營區八老爺水門
283	柳營區	水工科 -L016	柳營區公所	洪煒鴻 06221245#234	柳營區五軍營庄內排水出口
284	柳營區	水工科 -L017	柳營區公所	洪煒鴻 06221245#234	柳營區五軍營庄內排水出口
285	柳營區	水工科 -L037	柳營區公所	洪煒鴻 06221245#234	柳營區八翁一號橋
286	柳營區	水工科 -L038	柳營區公所	洪煒鴻 06221245#234	柳營區八翁一號橋
287	柳營區	水工科 -L039	柳營區公所	洪煒鴻 06221245#234	柳營區八翁地號 774 平台
288	柳營區	水工科 -L040	柳營區公所	洪煒鴻 06221245#234	柳營區八翁地號 774 平台
289	柳營區	水工科 -L041	柳營區公所	洪煒鴻 06221245#234	柳營區八翁一號橋
290	柳營區	柳營區-03	柳營區公所	洪煒鴻 06221245#234	大腳腿水門抽水機房
291	柳營區	柳營區-04	柳營區公所	洪煒鴻 06221245#234	大腳腿水門抽水機房
292	柳營區	柳營區-06	柳營區公所	洪煒鴻 06221245#234	櫻花滯洪池貨櫃屋
293	柳營區	水工科-03	柳營區公所	洪煒鴻 06221245#234	柳營區八老爺水門
294	柳營區	水工科-39	柳營區公所	洪煒鴻 06221245#234	柳營區柳營堤防人和國宅 1+190 處
295	柳營區	水工科-57	柳營區公所	洪煒鴻 06221245#234	柳營區五軍營庄內排水出口
296	柳營區	水工科-58	柳營區公所	洪煒鴻 06221245#234	柳營區五軍營庄內排水出口
297	柳營區	水工科-115	柳營區公所	洪煒鴻 06221245#234	櫻花滯洪池貨櫃屋外
298	柳營區	水工科-120	柳營區公所	洪煒鴻 06221245#234	櫻花滯洪池貨櫃屋外
299	柳營區	水工科-135	柳營區公所	洪煒鴻	大腳腿水門抽水機房

項次	保全	編號	管理(使用)單位	保管人	放置地點
				06221245#234	
300	柳營區	水工科-143	柳營區公所	洪煒鴻 06221245#234	柳營區柳營堤防人和國宅 1+190 處
301	柳營區	學甲區-19	柳營區公所	洪煒鴻 06221245#234	大腳腿水門抽水機房
302	下營區	下營區 -L001	下營區公所	薛穎駿 066892104#161	下營區大埤中排二起點
303	下營區	下營區 -L002	下營區公所	薛穎駿 066892104#161	大屯排水(大屯聚落)
304	下營區	下營區-01	下營區公所	薛穎駿 066892104#161	下營區大埤中排二起點
305	下營區	下營區-02	下營區公所	薛穎駿 066892104#161	下營區大埤中排一起點(下營 橋)
306	下營區	下營區-03	下營區公所	薛穎駿 066892104#161	下營區大埤中排一起點(下營 橋)
307	下營區	下營區-04	下營區公所	薛穎駿 066892104#161	下營區大埤中排一起點(下營 橋)
308	下營區	下營區-05	下營區公所	薛穎駿 066892104#161	下營區大埤中排一起點(下營 橋)
309	下營區	水工科-07	下營區公所	薛穎駿 066892104#161	下營區玄武橋溪岸旁
310	下營區	水工科-92	下營區公所	薛穎駿 066892104#161	下營區玄武橋溪岸旁
311	下營區	水工科-93	下營區公所	薛穎駿 066892104#161	下營區黑橋北岸抽水平台
312	下營區	水工科-97	下營區公所	薛穎駿 066892104#161	下營區北頂中排地坪
313	下營區	水工科-99	下營區公所	薛穎駿 066892104#161	下營區北頂中排地坪
314	下營區	水工科-100	下營區公所	薛穎駿 066892104#161	黑橋南岸抽水平台
315	下營區	水工科-101	下營區公所	薛穎駿 066892104#161	麻豆排水玄武橋上游(南岸) 中營中排 1
316	下營區	水工科-105	下營區公所	薛穎駿 066892104#161	下營蘭花園區
317	下營區	水工科-107	下營區公所	薛穎駿 066892104#161	下營區麻豆排水南岸 57 號水 門抽水平台工程
318	下營區	水工科-119	下營區公所	薛穎駿 066892104#161	下營區北頂中排地坪
319	下營區	水工科-144	下營區公所	薛穎駿 066892104#161	麻豆排水玄武橋上游(南岸) 茅港尾中排 3
320	下營區	柳營區-02	下營區公所	薛穎駿 066892104#161	南 56-1 麻豆排水大溪紅橋下

項次	保全	編號	管理(使用)單位	保管人	放置地點
					游(北岸)
321	麻豆區	麻豆區-L001	麻豆區公所	吳承洧 06-5721131	麻豆區西平寮抽水站
322	麻豆區	麻豆區-L002	麻豆區公所	吳承洧 06-5721131	麻豆區東平寮抽水站
323	麻豆區	麻豆區-L003	麻豆區公所	吳承洧 06-5721131	麻豆區營後排水出口
324	麻豆區	麻豆區-L005	麻豆區公所	吳承洧 06-5721131	麻豆區營後排水出口
325	麻豆區	麻豆區-L006	麻豆區公所	吳承洧 06-5721131	麻豆區營後排水出口
326	麻豆區	水工科-L034	麻豆區公所	吳承洧 06-5721131	麻豆區小埤里(麻豆 80 號水門)
327	麻豆區	水工科-L035	麻豆區公所	吳承洧 06-5721131	麻豆區小埤里(麻豆 80 號水門)
328	麻豆區	麻豆區-05	麻豆區公所	吳承洧 06-5721131	麻豆區客子寮抽水站
329	麻豆區	麻豆區-06	麻豆區公所	吳承洧 06-5721131	麻豆區客子寮抽水站
330	麻豆區	麻豆區-07	麻豆區公所	吳承洧 06-5721131	麻豆區客子寮抽水站
331	麻豆區	水工科-02	麻豆區公所	吳承洧 06-5721131	南大山腳中排出口
332	麻豆區	水工科-24	麻豆區公所	吳承洧 06-5721131	南大山腳小排八排水出口
333	麻豆區	水工科-26	麻豆區公所	吳承洧 06-5721131	麻豆區永安宮上游對岸抽水平台
334	麻豆區	水工科-27	麻豆區公所	吳承洧 06-5721131	麻豆區永安宮上游對岸抽水平台
335	麻豆區	水工科-28	麻豆區公所	吳承洧 06-5721131	麻豆區海埔中排抽水站後
336	麻豆區	水工科-29	麻豆區公所	吳承洧 06-5721131	麻豆區西平寮抽水站
337	麻豆區	水工科-37	麻豆區公所	吳承洧 06-5721131	麻豆區南 57 高速公路涵洞旁
338	麻豆區	水工科-38	麻豆區公所	吳承洧 06-5721131	麻豆區南 57 高速公路涵洞旁
339	麻豆區	水工科-47	麻豆區公所	吳承洧 06-5721131	麻豆區埤頭橋左岸抽水平台
340	麻豆區	水工科-48	麻豆區公所	吳承洧 06-5721131	麻豆區南大山腳小排四出口
341	麻豆區	水工科-49	麻豆區公所	吳承洧 06-5721131	南大山腳中排出口

項次	保全	編號	管理(使用)單位	保管人	放置地點
342	麻豆區	水工科-50	麻豆區公所	吳承洧 06-5721131	麻豆區永安宮上游對岸抽水平台
343	麻豆區	水工科-51	麻豆區公所	吳承洧 06-5721131	麻豆區小埤里(麻豆 70 號水門)
344	麻豆區	水工科-52	麻豆區公所	吳承洧 06-5721131	麻善大橋西側(曾文溪右岸麻豆堤防 7 號水門-3K+925)(靈顯堂前)
345	麻豆區	水工科-76	麻豆區公所	吳承洧 06-5721131	麻豆區南大山腳小排 5 出口
346	麻豆區	水工科-89	麻豆區公所	吳承洧 06-5721131	真理橋旁
347	麻豆區	水工科-106	麻豆區公所	吳承洧 06-5721131	麻豆工業區 R 幹線埤頭排水匯流口
348	麻豆區	水工科-114	麻豆區公所	吳承洧 06-5721131	麻豆區埤頭橋左岸抽水平台
349	麻豆區	水工科-118	麻豆區公所	吳承洧 06-5721131	麻豆區南大山腳小排 5 出口
350	麻豆區	水工科-125	麻豆區公所	吳承洧 06-5721131	麻豆區大地莊園北側側溝
351	麻豆區	水工科-126	麻豆區公所	吳承洧 06-5721131	麻豆區大地莊園南側水路
352	麻豆區	水工科-128	麻豆區公所	吳承洧 06-5721131	麻豆區姓陳寮聚落(蔥子寮保玄橋)
353	麻豆區	水工科-129	麻豆區公所	吳承洧 06-5721131	麻豆區西平寮聚落北側(埤頭排水)
354	麻豆區	水工科-130	麻豆區公所	吳承洧 06-5721131	麻豆區北勢國小旁(東北勢排水)
355	麻豆區	水工科-136	麻豆區公所	吳承洧 06-5721131	麻豆區港尾聚落麻豆排水 24 號水門
356	麻豆區	水工科-137	麻豆區公所	吳承洧 06-5721131	麻豆區埤頭橋左岸抽水平台
357	麻豆區	養-21	麻豆區公所	吳承洧 06-5721131	麻豆區海埔中排抽水站後
358	麻豆區	養-22	麻豆區公所	吳承洧 06-5721131	麻豆區小埤里(麻豆 70 號水門)
359	麻豆區	七股區-07	麻豆區公所	吳承洧 06-5721131	麻豆區永安宮上游對岸抽水平台
360	官田區	官田區-L001	官田區公所	周信汎	官田溪與曾文溪匯流處左岸台 84 線高架橋下
361	官田區	官田區-L002	官田區公所	周信汎	官田溪與曾文溪匯流處左岸台 84 線高架橋下
362	官田區	官田區	官田區公所	周信汎	官田溪與曾文溪匯流處左岸

項次	保全	編號	管理(使用)單位	保管人	放置地點
		-L003			台 84 線高架橋下
363	官田區	官田區 -L004	官田區公所	周信汎	官田溪與曾文溪匯流處左岸 台 84 線高架橋下
364	官田區	官田區 -L005	官田區公所	周信汎	渡頭溪背水堤後(官田區渡頭 里活動中心旁)
365	官田區	官田區 -L006	官田區公所	周信汎	渡頭溪背水堤後(官田區渡頭 里活動中心旁)
366	官田區	官田區 -L007	官田區公所	周信汎	渡頭溪背水堤後(官田區渡頭 里活動中心旁)
367	官田區	官田區 -L008	官田區公所	周信汎	渡頭溪背水堤後(官田區渡頭 里活動中心旁)
368	官田區	官田區 -L009	官田區公所	周信汎	渡頭溪背水堤後(官田區渡頭 里活動中心旁)
369	官田區	七股區 -L002	官田區公所	周信汎	曾文溪右岸 0K+200 西庄堤防 19 號水門旁平台
370	官田區	官田區-01	官田區公所	周信汎	西庄交流道曾文溪右岸寮子 廊堤防 17 號水門
371	官田區	官田區-02	官田區公所	周信汎	西庄交流道曾文溪右岸寮子 廊堤防 15 號水門
372	大內區	水工科 -L030	大內區公所	陳予晴	大內堤防 40 號水門旁
373	大內區	水工科 -L031	大內區公所	陳予晴	大內區 56 號水門旁
374	大內區	大內區-09	大內區公所	陳予晴	大內堤防 53 號水門旁
375	大內區	大內區-10	大內區公所	陳予晴	大內堤防 53 號水門旁
376	大內區	水工科-65	大內區公所	陳予晴	大內區曾文溪 41 號水門
377	大內區	水工科-67	大內區公所	陳予晴	大內區曾文溪 42 號水門
378	大內區	水工科-131	大內區公所	陳予晴	大內堤防 34 號水門旁
379	大內區	水工科-149	大內區公所	陳予晴	大內堤防 34 號水門旁
380	大內區	水工科-160	大內區公所	陳予晴	大內堤防 42 號水門旁
381	大內區	水工科-161	大內區公所	陳予晴	大內堤防 40 號水門旁
382	大內區	水工科-167	大內區公所	陳予晴	大內堤防 33 號水門旁
383	大內區	水工科-168	大內區公所	陳予晴	大內堤防 33 號水門旁
384	大內區	學甲區-17	大內區公所	陳予晴	大內區 56 號水門旁
385	新化區	新化區 -L003	新化區公所	江哲廷	新化區新和庄新豐一號橋旁
386	新化區	新化區 -L004	新化區公所	江哲廷	新化區新和庄新豐一號橋旁
387	新化區	新化區 -L005	新化區公所	江哲廷	新化區新和庄新豐一號橋旁
388	新化區	新化區-01	新化區公所	江哲廷	新化區新和庄新豐一號橋旁

項次	保全	編號	管理(使用)單位	保管人	放置地點
389	新化區	新化區-02	新化區公所	江哲廷	鹽水溪(右岸)埤仔頭堤防上游 34 號水門
390	新化區	新化區-03	新化區公所	江哲廷	新化區北勢里(衛生 1 號排水旁)
391	新化區	養-34	新化區公所	江哲廷	新化區北勢里(衛生 1 號排水旁)
392	善化區	善化區-L001	善化區公所	吳欣儒 065837226#603	善化區東隆里六分寮中排二貨櫃屋內
393	善化區	善化區-01	善化區公所	吳欣儒 065837226#603	善化區東勢里分洪道出閘門
394	新市區	新市區-L001	新市區公所	洪菽瑩 065994711#217	新市區新市簡易抽水站
395	新市區	新市區-L003	新市區公所	洪菽瑩 065994711#217	新市區永就村永就 2 號水門
396	新市區	新市區-01	新市區公所	洪菽瑩 065994711#217	新市區消防隊後面防汛道路上(新市排水左岸)
397	新市區	新市區-02	新市區公所	洪菽瑩 065994711#217	新市區新市簡易抽水站
398	新市區	水養科-03	新市區公所	洪菽瑩 065994711#217	新市區新市簡易抽水站
399	安定區	安定區-01	安定區公所	李唯鈞 065921116#275	安定區六塊寮大同街(直加弄幼兒園後面)
400	安定區	安定區-02	安定區公所	李唯鈞 065921116#275	豐華抽水站
401	安定區	安定區-03	安定區公所	李唯鈞 065921116#275	安定區安順寮排水旁
402	安定區	安定區-04	安定區公所	李唯鈞 065921116#275	安定區新吉里(國道 8 號旁)
403	安定區	安定區-05	安定區公所	李唯鈞 065921116#275	安定區安順寮排水旁
404	安定區	安定區-06	安定區公所	李唯鈞 065921116#275	下洲子抽水平台
405	安定區	安定區-07	安定區公所	李唯鈞 065921116#275	下洲子抽水平台
406	安定區	水養科-02	安定區公所	李唯鈞 065921116#275	安定區新吉里(國道 8 號旁)
407	安定區	水養科-05	安定區公所	李唯鈞 065921116#275	安定區下洲子抽水站
408	安定區	水養科-06	安定區公所	李唯鈞 065921116#275	安定區中榮里
409	安定區	水養科-07	安定區公所	李唯鈞 065921116#275	安定區中榮里
410	安定區	水養科-09	安定區公所	李唯鈞	下洲子抽水平台

項次	保全	編號	管理(使用)單位	保管人	放置地點
				065921116#275	
411	安定區	水養科-10	安定區公所	李唯鈞 065921116#275	安定區領寄社區
412	安定區	水養科-11	安定區公所	李唯鈞 065921116#275	安定區港口南抽水站(港南里)
413	山上區	山上區-L001	山上區公所	翁昶明 065781801#506	山上排水出口閘門抽水平台
414	山上區	山上區-L002	山上區公所	翁昶明 065781801#506	山上排水出口閘門抽水平台
415	山上區	山上區-L003	山上區公所	翁昶明 065781801#506	山上排水出口閘門抽水平台
416	山上區	山上區-01	山上區公所	翁昶明 065781801#506	山上區曾文溪左岸玉峰堤防42號水門
417	山上區	山上區-02	山上區公所	翁昶明 065781801#506	山上排水出口閘門抽水平台
418	左鎮區	左鎮區-01	左鎮區公所	曾冠富	左鎮區台20線平和橋旁
419	水利局	水養科-04	台南市政府水利局	陳胤合	三舍抽水站旁防汛倉庫
420	水利局	水養科-08	台南市政府水利局	陳胤合	三舍抽水站旁防汛倉庫
421	仁德區	台南雨水-L01	台南市政府水利局	王星斐	港尾溝溪滯洪池
422	仁德區	台南雨水-L02	台南市政府水利局	王星斐	港尾溝溪滯洪池
423	仁德區	台南雨水-L03	台南市政府水利局	王星斐	港尾溝溪滯洪池
424	仁德區	台南雨水-L04	台南市政府水利局	王星斐	港尾溝溪滯洪池
425	安南區	台南雨水-L05	台南市政府水利局	王星斐	安南區親埔橋
426	仁德區	台南雨水-L12	台南市政府水利局	王星斐	港尾溝溪滯洪池
427	仁德區	台南雨水-L13	台南市政府水利局	王星斐	港尾溝溪滯洪池
428	安南區	台南雨水-L16	台南市政府水利局	王星斐	安南區北安路三段745巷
429	仁德區	正義-L01	台南市政府水利局	王星斐	仁德區水資源回收中心
430	仁德區	正義-L02	台南市政府水利局	王星斐	仁德區水資源回收中心
431	仁德區	正義-L03	台南市政府水利局	王星斐	正義抽水站

項次	保全	編號	管理(使用)單位	保管人	放置地點
432	仁德區	正義-L04	台南市政府水利局	王星斐	正義抽水站
433	安南區	台南雨水-008	台南市政府水利局	王星斐	鹿耳里北汕尾二路 550 巷
434	安平區	台南雨水-010	台南市政府水利局	王星斐	安平水資源回收中心廠內
435	安南區	台南雨水-011	台南市政府水利局	王星斐	安南區理安街口
436	安南區	台南雨水-013	台南市政府水利局	王星斐	安南區親埔橋
437	安南區	台南雨水-014	台南市政府水利局	王星斐	四草大道 681 巷抽水平台
438	安南區	台南雨水-015	台南市政府水利局	王星斐	安南區安寧街口
439	安南區	台南雨水-016	台南市政府水利局	王星斐	鹿耳門抽水站
440	安南區	台南雨水-018	台南市政府水利局	王星斐	鹿耳門抽水站
441	安南區	台南雨水-019	台南市政府水利局	王星斐	東和里貨櫃屋
442	安南區	台南雨水-020	台南市政府水利局	王星斐	東和里貨櫃屋
443	北區	台南雨水-021	台南市政府水利局	王星斐	小東路地下道
444	安南區	台南雨水-023	台南市政府水利局	王星斐	鹿耳門抽水站
445	安南區	台南雨水-024	台南市政府水利局	王星斐	安順水質淨化廠
446	安南區	台南雨水-025	台南市政府水利局	王星斐	安南區公塏 4 號水門
447	安南區	台南雨水-026	台南市政府水利局	王星斐	安南區公親里
448	安南區	台南雨水-027	台南市政府水利局	王星斐	安南區安寧街口
449	安南區	台南雨水-028	台南市政府水利局	王星斐	安南區環福街 106 巷安順排水旁
450	安南區	台南雨水-039	台南市政府水利局	王星斐	鹿耳門抽水站
451	安南區	台南雨水-040	台南市政府水利局	王星斐	安南醫院駕訓班-州南 3 閘門
452	安南區	台南雨水	台南市政府水	王星斐	安南區北安路三段 745 巷

項次	保全	編號	管理(使用)單位	保管人	放置地點
		-041	利局		
453	安南區	台南雨水-042	台南市政府水利局	王星斐	四草大道 681 巷抽水平台
454	安南區	台南雨水-043	台南市政府水利局	王星斐	安南醫院駕訓班-州南 3 閘門
455	安南區	台南雨水-045	台南市政府水利局	王星斐	安南區安中路與怡安路口
456	安南區	台南雨水-046	台南市政府水利局	王星斐	鹿耳門抽水站
457	安南區	台南雨水-047	台南市政府水利局	王星斐	海東 D 應急站旁抽水平台
458	安南區	台南雨水-048	台南市政府水利局	王星斐	安南區城北里活動中心
459	安南區	台南雨水-049	台南市政府水利局	王星斐	安平區同平路
460	安南區	台南雨水-051	台南市政府水利局	王星斐	鹿耳門抽水站
461	仁德區	台南雨水-052	台南市政府水利局	王星斐	仁德污水處理廠
462	安南區	台南雨水-053	台南市政府水利局	王星斐	鹿耳門抽水站
463	安南區	台南雨水-054	台南市政府水利局	王星斐	鹿耳門抽水站
464	安南區	台南雨水-055	台南市政府水利局	王星斐	鹿耳門抽水站
465	安南區	台南雨水-056	台南市政府水利局	王星斐	安平區同平路
466	安南區	台南雨水-057	台南市政府水利局	王星斐	鹿耳門抽水站
467	仁德區	仁德區-L01	仁德區公所	陳重志	仁德區二仁溪右岸大甲堤防 9 號水門
468	仁德區	仁德區-L02	仁德區公所	陳重志	仁德區二仁溪右岸大甲堤防 9 號水門
469	仁德區	仁德區-L03	仁德區公所	陳重志	仁德區二仁溪右岸大甲堤防 8 號水門
470	仁德區	仁德區-L04	仁德區公所	陳重志	仁德區二仁溪右岸大甲堤防 8 號水門
471	仁德區	仁德區-L09	仁德區公所	陳重志	上崙排水出口段
472	仁德區	仁德區-L10	仁德區公所	陳重志	上崙排水出口段
473	仁德區	仁德區-L11	仁德區公所	陳重志	仁德滯洪池(北池)
474	仁德區	仁德區-L12	仁德區公所	陳重志	大甲無名小排-二仁路一段

項次	保全	編號	管理(使用)單位	保管人	放置地點
					491 巷與中正西路 360 巷路口
475	仁德區	仁德區-L14	仁德區公所	陳重志	大甲四區小排-二仁路一段 491 巷 255 號旁
476	仁德區	仁德區-L15	仁德區公所	陳重志	三甲里排水-中正路一段 352 號 (三爺宮指示牌)
477	仁德區	台南雨水 -L11	仁德區公所	陳重志	上崙排水尾端
478	仁德區	仁德區-02	仁德區公所	陳重志	仁德區南興路太子橋旁
479	仁德區	仁德區-03	仁德區公所	陳重志	仁德區南興路太子橋旁
480	仁德區	仁德區-04	仁德區公所	陳重志	中正西路 1196 巷
481	仁德區	仁德區-05	仁德區公所	陳重志	中正西路 878 巷(151 縣道)
482	仁德區	仁德區-06	仁德區公所	陳重志	仁德區二仁溪右岸大甲堤防 7 號水門
483	仁德區	仁德區-07	仁德區公所	陳重志	仁德區二仁溪右岸大甲堤防 7 號水門
484	仁德區	仁德區-08	仁德區公所	陳重志	長興路 87 巷(聖天堂內)
485	仁德區	仁德區-09	仁德區公所	陳重志	151 線後(武帝廟溪旁)
486	仁德區	台南雨水 -006	仁德區公所	陳重志	仁德潭稅橋旁
487	仁德區	台南雨水 -009	仁德區公所	陳重志	仁德潭稅橋旁
488	仁德區	台南雨水 -012	仁德區公所	陳重志	仁德垃圾掩埋場外
489	仁德區	台南雨水 -017	仁德區公所	陳重志	仁德垃圾掩埋場內
490	仁德區	台南雨水 -050	仁德區公所	陳重志	虎尾寮淨水廠
491	永康區	永康區-01	永康區公所	陳易鋒 062010308#145	大橋區外排水〈塩州里〉
492	永康區	永康區-02	永康區公所	陳易鋒 062010308#145	大橋區外排水〈塩州里〉
493	永康區	永康區-03	永康區公所	陳易鋒 062010308#145	南興路 3 巷與大灣東路 22 巷 交叉口
494	永康區	永康區-04	永康區公所	陳易鋒 062010308#145	西勢堤防 26 號水門旁
495	永康區	永康區-05	永康區公所	陳易鋒 062010308#145	永康區尚頂里 YA 幹線 1 號水 門
496	永康區	永康區-06	永康區公所	陳易鋒 062010308#145	永康區尚頂里鹽水溪抽水平 台(南 14 號水門)
497	永康區	永康區-07	永康區公所	陳易鋒 062010308#145	永康區尚頂里鹽水溪抽水平 台(南 14 號水門)
498	永康區	永康區-08	永康區公所	陳易鋒	永康區南彎里南興路 3 巷

項次	保全	編號	管理(使用)單位	保管人	放置地點
				062010308#145	12-1 號旁
499	永康區	永康區-09	永康區公所	陳易鋒 062010308#145	永康區南彎里南興路 3 巷 12-1 號旁
500	永康區	永康區-10	永康區公所	陳易鋒 062010308#145	西勢堤防 26 號水門旁
501	永康區	永康區-11	永康區公所	陳易鋒 062010308#145	永康區鹽水溪抽水平台 16 號 水門
502	永康區	永康區-12	永康區公所	陳易鋒 062010308#145	永康區鹽水溪抽水平台 16 號 水門
503	永康區	永康區-13	永康區公所	陳易鋒 062010308#145	崑大路 155 巷 58 弄(盡頭)
504	永康區	永康區-19	永康區公所	陳易鋒 062010308#145	永康區中正路國道 1 號下涵 洞旁抽水平台
505	永康區	永康區-20	永康區公所	陳易鋒 062010308#145	永康區中正路國道 1 號下涵 洞旁抽水平台
506	永康區	永康區-21	永康區公所	陳易鋒 062010308#145	永康區中正路國道 1 號下涵 洞西側抽水平台
507	永康區	永康區-22	永康區公所	陳易鋒 062010308#145	大灣路 891 巷 32 弄
508	永康區	永康區-23	永康區公所	陳易鋒 062010308#145	永康區亞太工業區
509	永康區	永康區-24	永康區公所	陳易鋒 062010308#145	復興路 1 巷(盡頭)
510	永康區	永康區-25	永康區公所	陳易鋒 062010308#145	南興路 3 巷與大灣東路 22 巷 交叉口
511	永康區	永康區-26	永康區公所	陳易鋒 062010308#145	復興路 1 巷 30 弄(建國橋旁)

第四章、附則

一、教育宣導

本府及區公所適時印製相關宣導資料及圖說，利用各種機會藉由防災教育宣導，教導民眾認識災害、建立正確風險及防災觀念，以提升全民防災意識及緊急應變能力。

二、疏散避難圖看板及疏散路線指示牌製作

本府及各區公所推動將水災疏散避難圖製作成大型看板(如圖 4-1)設置於村里內明顯處，另於村落人口聚集處或重要保護標的等沿疏散撤離路線設置指示牌(如圖 4-2)，以達平時宣導、災時引導功能。

三、演練與計畫更新備查

本府及區公所針對本計畫平時加以演練(每年汛期前至少 1 次)，並於災時落實執行。

本府每年定期或不定期(重大水災後)更新水災危險潛勢地區保全計畫內容，以維持資料之正確性及有效性，並於每年汛期前提報經濟部備查。

四、督導區公所擬訂計畫或更新及提報備查

本府每年督導區公所擬訂或更新該轄「水災危險潛勢地區保全計畫」，計畫內容以簡明及實用為原則，並應隨時維持計畫資料之正確性及有效性，同時於每年汛期前提報本府備查，俾使區公所落實水災疏散撤離之命令下達及通報應撤離之里民眾等相關作業。各區「水災危險潛勢地區保全計畫」參考範本格式，如附錄 9。



圖 4-1、水災疏散避難圖相關資訊配置圖

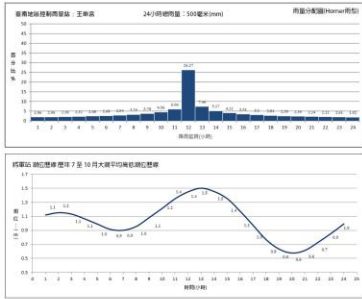


圖 4-2、指示牌製作樣式範例

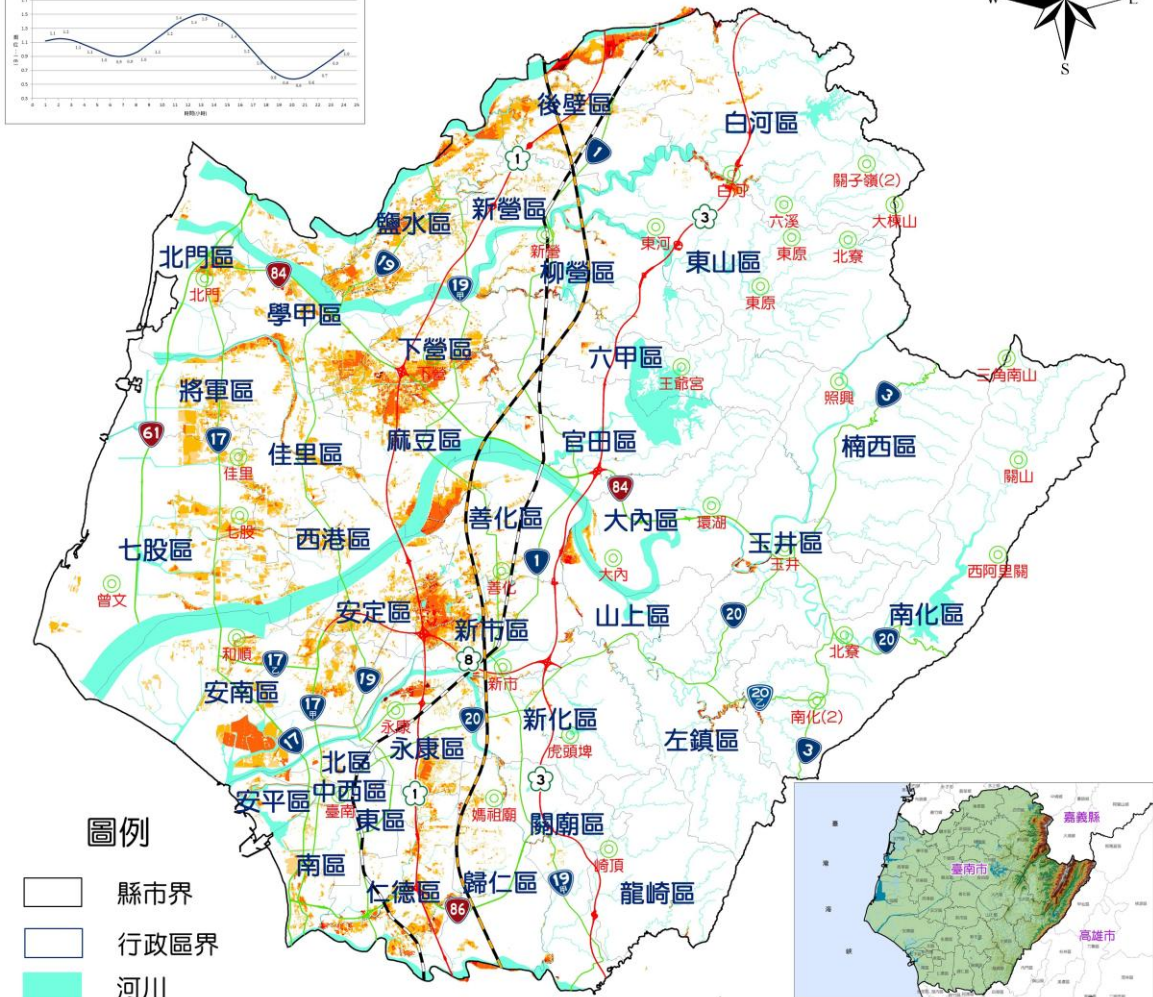
附錄

附錄 1、臺南市淹水潛勢圖

臺南市24小時延時定量降水500毫米淹水潛勢圖



經濟部水利署 106年12月製作



製作條件說明

淹水潛勢圖係基於設計降雨條件及特定年份地形資料下，運用客觀水理模式經數值模擬演算而得，因氣象及水文條件具不確定性，故本圖資無法模擬未來單一颱風事件之實際淹水狀況，參考使用時應特別留意此情形。

用途限制：依據「水災潛勢資料公開辦法」辦理。依其規定，淹水潛勢圖僅供防救災相關業務使用。

淹水模式：SOBEK淹水模式

水文條件：1.使用Hornor設計降雨型
2.使用歷年7-10月大潮平均高低潮位歷線

地文條件：1.使用民國99年至101年之數值地形
2.使用民國104年之土地利用調查資料
3.設置實施斷面測量之中央管河川、縣市管河川及區域排水系統，對於無測量資料之市區或農業排水路，則依據衛星影像及DEM佈設合理水道斷面。
4.重要水工建造物係採民國104年6月以前完工之資料。

假設條件：1.所有防洪排水設施及下水道系統皆無破壞或毀損。
2.所有防洪排水設施依照既有操作規則進行運作，無操作規則者依內外水位關係運作。
3.未考慮都市建築物阻礙過水斷面情形。

附錄 2、臺南市易淹水及近 3 年重大淹水地區表

縣市	鄉鎮	位置	淹水原因	備註
臺南市	新化區	知義里／新和庄	地勢低窪	1100801 豪雨
臺南市	新化區	全興里／竹仔腳 163-3、163-1 號一帶	地勢低窪	1100801 豪雨
臺南市	新營區	永平里	尖山埤及白河水庫洩洪及日降雨量 500 mm 可能導致。	
臺南市	新營區	南興里	尖山埤及白河水庫洩洪及日降雨量 500 mm 可能導致。	
臺南市	新營區	興業里	尖山埤及白河水庫洩洪及日降雨量 500 mm 可能導致。	
臺南市	新營區	中營里	尖山埤及白河水庫洩洪及日降雨量 500 mm 可能導致。	
臺南市	新營區	土庫里	尖山埤及白河水庫洩洪及日降雨量 500 mm 可能導致。	
臺南市	新營區	南紙里	尖山埤及白河水庫洩洪及日降雨量 500 mm 可能導致。	
臺南市	新營區	太南里	尖山埤及白河水庫洩洪及日降雨量 500 mm 可能導致。	
臺南市	新營區	五興里	尖山埤及白河水庫洩洪及日降雨量 500 mm 可能導致。	
臺南市	新營區	姑爺里	尖山埤及白河水庫洩及日降雨量 500 mm 可能導致。	
臺南市	新營區	埤寮里	局部地勢低窪，排水不良及日降雨量 500 mm 可能導致。	
臺南市	新營區	嘉芳里	局部地勢低窪，排水不良及日降雨量 500 mm 可能導致。	
臺南市	新營區	土庫、中營、新東、興業、永平里	7 月 25 日因颱風持續降雨，急水溪水位急速上升且後鎮大排部分區段堤頂崩壞溢堤，轄內兩座抽水站機組均無法運作，雖啟動轄內 5 部 12 吋及 16 吋移動式抽水機強制抽水，但仍造成新東、興業及永平等里轄部分路段及鄰近局部區域與土庫及中營里沿急水溪堤防之防汛道路淹水情事。	1130723 凱米颱風

縣市	鄉鎮	位置	淹水原因	備註
臺南市	鹽水區	文昌里	地勢低窪	113 凱米颱風
臺南市	鹽水區	三和里	地勢低窪	113 凱米颱風
臺南市	鹽水區	埤頭港里	地勢低窪	113 凱米颱風
臺南市	鹽水區	歡雅里	地勢低窪	113 凱米颱風
臺南市	鹽水區	洪水里	地勢低窪	113 凱米颱風
臺南市	鹽水區	三明里	地勢低窪	113 凱米颱風
臺南市	鹽水區	岸內里	地勢低窪	113 凱米颱風
臺南市	鹽水區	橋南里	地勢低窪	113 凱米颱風
臺南市	鹽水區	月港里	地勢低窪	113 凱米颱風
臺南市	鹽水區	津城里	地勢低窪	113 凱米颱風
臺南市	鹽水區	水秀里	地勢低窪	113 凱米颱風
臺南市	白河區	馬稠後里 13 鄰甘宅 24-1、24-3 號	颱風、強降雨、鹿寮水庫自然 溢流，致頭前溪溪水暴漲	112 年 0910 豪雨
臺南市	白河區	馬稠後里 13 鄰甘宅 24-1、24-3 號	颱風、強降雨、鹿寮水庫自然 溢流，致頭前溪溪水暴漲	113 年 0724 凱米颱風、 113 年 0926 山 陀兒颱風
臺南市	白河區	崎內里 4 鄰甘宅 25、 25-1、25-2、25-5、 25-6、25-16、25-17、 25-18 號	颱風、強降雨、鹿寮水庫自然 溢流，致頭前溪溪水暴漲	112 年 0910 豪雨
臺南市	白河區	崎內里 4 鄰甘宅 25、 25-1、25-2、25-5、 25-6、25-16、25-17、 25-18 號	颱風、強降雨、鹿寮水庫自然 溢流，致頭前溪溪水暴漲	113 年 0724 凱米颱風、 113 年 0926 山 陀兒颱風
臺南市	白河區	白河里瓦窯子 6 號	颱風、強降雨(為地勢較低窪區)	112 年 0910 豪雨
臺南市	白河區	白河里瓦窯子 6 號	颱風、強降雨(為地勢較低窪區)	113 年 0724 凱米颱風、 113 年 0926 山 陀兒颱風
臺南市	白河區	河東里西勢尾、瓠仔 園部落	颱風、強降雨(為地勢較低窪區)	112 年 0910 豪雨
臺南市	白河區	河東里西勢尾、瓠仔 園部落	颱風、強降雨(為地勢較低窪區)	113 年 0724 凱米颱風、 113 年 0926 山 陀兒颱風
臺南市	白河區	虎山里木屐寮堤防旁 養鵝場	颱風、強降雨(為地勢較低窪區)	112 年 0910 豪雨

縣市	鄉鎮	位置	淹水原因	備註
臺南市	白河區	虎山里木屐寮堤防旁養鵝場	颱風、強降雨(為地勢較低窪區)	113年0724凱米颱風、113年0926山陀兒颱風
臺南市	柳營區	八翁里	瞬間豪雨排水不及	107年0823豪雨
臺南市	柳營區	士林里	瞬間豪雨排水不及	107年0823豪雨
臺南市	柳營區	人和里	瞬間豪雨排水不及	107年0823豪雨
臺南市	柳營區	光福里	瞬間豪雨排水不及	107年0823豪雨
臺南市	柳營區	東昇里	瞬間豪雨排水不及	107年0823豪雨
臺南市	柳營區	中埕里	瞬間豪雨排水不及	107年0823豪雨
臺南市	柳營區	重溪里	瞬間豪雨排水不及	107年0823豪雨
臺南市	柳營區	太康里	瞬間豪雨排水不及	107年0823豪雨
臺南市	柳營區	八翁里	颱風豪雨排水不及	113年凱米颱風
臺南市	柳營區	士林里	颱風豪雨排水不及	113年凱米颱風
臺南市	柳營區	重溪里	颱風豪雨排水不及	113年凱米颱風
臺南市	後壁區	南80線後廊外環道路路段	地勢低窪，瞬間雨量過大，區域排水水路部分通洪斷面不足	114颱風豪雨
臺南市	後壁區	南80線嘉苓里烏窰-平安村路段	地勢低窪、溝渠淤塞，瞬間雨量過大，區域排水水路部分通洪斷面不足	114颱風豪雨
臺南市	後壁區	南82線菁寮國小前路段	地勢低窪、溝渠淤塞，瞬間雨量過大，區域排水水路部分通洪斷面不足	114颱風豪雨
臺南市	後壁區	新嘉里南82線以西全部	地勢低窪、八掌溪淤塞，瞬間雨量過大，區域排水水路部分通洪斷面不足	114颱風豪雨
臺南市	後壁區	長短樹里(魚寮橋周邊區域)	地勢低窪，瞬間雨量過大，區域排水水路部分通洪斷面不足	114颱風豪雨
臺南市	東山區	聖賢里／北勢寮	急水溪頂窩堤防段末端至南81線處未施設堤防	105.09海姬颱風
臺南市	東山區	聖賢里／北勢寮	急水溪頂窩堤防段末端至南81線處未施設堤防	106.07尼莎暨海棠颱風
臺南市	東山區	科里里5鄰	時雨量超過區排防洪設計	107.0822豪雨
臺南市	東山區	聖賢里／北勢寮	急水溪頂窩堤防段末端至南81線處未施設堤防	107.0822豪雨
臺南市	東山區	嶺南里／宅子內	時雨量超過區排防洪設計	107.0822豪雨
臺南市	東山區	聖賢里／頂窩18鄰	短時強降雨	108.08.02短時強降雨

縣市	鄉鎮	位置	淹水原因	備註
臺南市	東山區	南溪里／二重溪	短時強降雨，尖山碑水庫溢堤	113.07.24 短時強降雨
臺南市	麻豆區	埤頭里苓子林、小埤頭工業路、里內	地勢低窪、雨量過標	106 尼莎暨海棠颱風
臺南市	麻豆區	埤頭里苓子林、小埤頭工業路、里內	地勢低窪、雨量過標	1070823 豪雨
臺南市	麻豆區	北勢里過港部落、虎尾寮部落、加輦邦、東平寮、西平寮、南57線高速公路涵洞	地勢低窪、雨量過標、區排溢堤	105 梅姬颱風
臺南市	麻豆區	北勢里過港部落、虎尾寮部落、加輦邦、東平寮、西平寮、南57線高速公路涵洞	地勢低窪、雨量過標、區排溢堤	1070823 豪雨
臺南市	麻豆區	埤頭里內	地勢低窪、雨量過標	105 梅姬颱風
臺南市	麻豆區	埤頭里內	地勢低窪、雨量過標	106 尼莎暨海棠颱風
臺南市	麻豆區	埤頭里內	地勢低窪、雨量過標	1070823 豪雨
臺南市	麻豆區	海埔里池王府附近道路	地勢低窪、雨量過標	105 梅姬颱風
臺南市	麻豆區	海埔里池王府附近道路	地勢低窪、雨量過標	1070823 豪雨
臺南市	麻豆區	港尾里客子寮、大地莊園	地勢低窪、雨量過標	105 梅姬颱風
臺南市	麻豆區	港尾里客子寮、大地莊園	地勢低窪、雨量過標	1070823 豪雨
臺南市	麻豆區	油車里南 57 線(新生北路)、新生街、新興街	雨量過標排水不及	106 尼莎暨海棠颱風
臺南市	麻豆區	油車里南 57 線(新生北路)、新生街、新興街	雨量過標排水不及	1070823 豪雨
臺南市	麻豆區	新興里興華街、興國路(麻豆分隊前)	雨量過標排水不及	105 梅姬颱風
臺南市	麻豆區	新興里興華街、興國路(麻豆分隊前)	雨量過標排水不及	1070823 豪雨
臺南市	麻豆區	井東里 9 鄰	雨量過標排水不及	105 梅姬颱風

縣市	鄉鎮	位置	淹水原因	備註
臺南市	麻豆區	井東里9鄰	雨量過標排水不及	106 尼莎暨海棠颱風
臺南市	麻豆區	井東里9鄰	雨量過標排水不及	1070823 豪雨
臺南市	麻豆區	安正里社子天后宮至高速公路涵洞	地勢低窪	105 梅姬颱風
臺南市	麻豆區	安正里社子天后宮至高速公路涵洞	地勢低窪	106 尼莎暨海棠颱風
臺南市	麻豆區	安正里社子天后宮至高速公路涵洞	地勢低窪	1070823 豪雨
臺南市	麻豆區	井東里安業45號之3旁巷道	雨量過標排水不及	1100605 豪雨
臺南市	麻豆區	埤頭里苓子林部落	地勢低窪	1100730 豪雨
臺南市	麻豆區	埤頭里苓子林東側機車道涵洞	地勢低窪	1100730 豪雨
臺南市	麻豆區	海埔里、北勢里、埤頭里、港尾里等多處	地勢低窪、雨量過標排水不及	113 凱米颱風
臺南市	麻豆區	北勢里、埤頭里	地勢低窪、雨量過標排水不及	1140728 豪雨
臺南市	下營區	仁里里仁里街、仁義街、仁中街、仁南街、仁興街、中山路二段、九份街	麻豆大排溢堤	113 凱米颱風
臺南市	下營區	營前里健康路、中山路二段、中正南路、營前街	麻豆大排溢堤	113 凱米颱風
臺南市	下營區	大吉里大埤寮、大屯寮	麻豆大排溢堤	113 凱米颱風
臺南市	下營區	新興里裕農街、中興南路、健康路、寮前二街	麻豆大排溢堤	113 凱米颱風
臺南市	下營區	下營里復興街、民生街	麻豆大排溢堤	113 凱米颱風
臺南市	下營區	賀建里下橋頭	麻豆大排溢堤	113 凱米颱風
臺南市	下營區	茅營里茅港尾(瓦窯)	麻豆大排溢堤	113 凱米颱風
臺南市	下營區	西連里連表(庄外)	麻豆大排溢堤	113 凱米颱風
臺南市	六甲區	甲東里裕農街及忠孝街口(北極殿)	急降雨使下游排水宣洩不及，回堵產生短暫積水	110、113

縣市	鄉鎮	位置	淹水原因	備註
臺南市	六甲區	林鳳營機車地下道	急降雨使下游排水宣洩不及，回堵產生短暫積水	110
臺南市	官田區	區道南 181 線仁愛橋	曾文水位暴漲致區域排水無法宣洩	2024 凱米颱風
臺南市	官田區	中華路 2 段 15 巷 18 弄	曾文水位暴漲致番子田排水無法宣洩	2024 凱米颱風
臺南市	官田區	市道 171 乙線 1K 處	抽水機主機板及電池被偷竊無法啟用	2024 凱米颱風
臺南市	官田區	烏山頭里珊瑚段 513 地號	水庫溢流	2025 丹娜斯颱風
臺南市	大內區	內江里 41 號水門附近農田	地勢低窪，無排水設施	105 梅姬颱風
臺南市	大內區	內郭里 55 號水門附近農田	地勢低窪，水門關閉後無法排水而淹水抽屨	105 梅姬颱風
臺南市	大內區	石林里沉砂池	短時強降雨，雨水無法即時宣洩	1100730 豪雨
臺南市	大內區	內郭里 55 號水門附近農田	短時強降雨，雨水無法即時宣洩	113 凱米颱風
臺南市	大內區	石林里沉砂池	短時強降雨，雨水無法即時宣洩	113 凱米颱風
臺南市	佳里區	下營里(嘉福里)／後港中排龍興藥廠後面	颱風豪雨	106 尼沙暨海棠颱風
臺南市	佳里區	營溪里(營頂里)／海埔排水(營頂往謝榜寮)	颱風豪雨	106 尼沙暨海棠颱風
臺南市	佳里區	安西里／文化西路往多摩市	瞬間雨量過大	106 尼沙暨海棠颱風
臺南市	佳里區	南勢里建南里新生路萬泰水塔、永順家具	瞬間雨量過大	1070822 豪雨
臺南市	佳里區	忠仁里佳東路 327 巷(岩泉種苗行後巷)及佳東路 550 巷(章成麥芽餅店側巷)	瞬間雨量過大	1070822 豪雨
臺南市	佳里區	下營里下廊及頂廊社區	瞬間雨量過大	1070822 豪雨
臺南市	佳里區	安西里／文化西路	瞬間雨量過大	1080813 豪雨
臺南市	佳里區	三協里／菜寮橋	瞬間雨量過大	1080813 豪雨

縣市	鄉鎮	位置	淹水原因	備註
臺南市	佳里區	頂廊里／南 26 線	瞬間雨量過大	1080813 豪雨
臺南市	佳里區	龍安里外渡頭	瞬間雨量過大	1080813 豪雨
臺南市	佳里區	鎮山里勝利路 97 巷 周邊	瞬間雨量過大	1080813 豪雨
臺南市	佳里區	建南里佳南路 268 巷 周邊	瞬間雨量過大	1080813 豪雨
臺南市	學甲區	三慶里／頂洲國小後 方	凱米颱風豪雨導致八掌溪潰 堤，溪水灌入社區無法排出	1137 月凱米颱風
臺南市	學甲區	光華里／南 1 線筏仔 頭	地勢低窪，潮位或外水高漲， 內水無法排出	1137 月凱米颱風
臺南市	學甲區	光華里／南 1 線筏仔 頭	地勢低窪，潮位或外水高漲， 內水無法排出	1140802 西南氣流
臺南市	學甲區	豐和社區	地勢低窪，潮位或外水高漲， 內水無法排出	1137 月凱米颱風
臺南市	學甲區	豐和社區	地勢低窪，潮位或外水高漲， 內水無法排出	1140802 西南氣流
臺南市	學甲區	學甲工業區	地勢低窪，潮位或外水高漲， 內水無法排出	1137 月凱米颱風
臺南市	學甲區	學甲工業區	地勢低窪，潮位或外水高漲， 內水無法排出	1140802 西南氣流
臺南市	西港區	曾文溪左岸防汛道路	該段防汛道路地勢較低，逢颱 風豪雨經常性積淹水致車輛無 法通行。	1130808 豪雨
臺南市	西港區	新復里溪埔寮安溪宮 前	該地區因地勢較低，主要對外 排水為溪埔寮小排，逢強降雨 時該小排水位暴漲，雨水無法 即時排除，以致該地區積(淹) 水。	1130808 豪雨
臺南市	西港區	曾文溪左岸防汛道路	該段防汛道路地勢較低，逢颱 風豪雨經常性積淹水致車輛無 法通行。	1130808 豪雨
臺南市	西港區	南 40 線(中港至東港)	大塢寮排水淤塞，逢暴雨無法 即時排除。	1130808 豪雨
臺南市	七股區	永吉里	雨量大	113 凱米颱風
臺南市	七股區	樹林里	雨量大	113 凱米颱風
臺南市	七股區	後港里	雨量大	113 凱米颱風
臺南市	七股區	大潭里	雨量大	113 凱米颱風

縣市	鄉鎮	位置	淹水原因	備註
臺南市	七股區	大埕里	雨量大	1110729 豪雨
臺南市	七股區	大埕里	雨量大	113 凱米颱風
臺南市	七股區	西寮里	雨量大	1110802 豪雨
臺南市	七股區	西寮里	雨量大	113 凱米颱風
臺南市	七股區	三股里	雨量大	1110802 豪雨
臺南市	七股區	三股里	雨量大	1120716 豪雨、0810 豪雨
臺南市	七股區	三股里	雨量大	113 凱米颱風
臺南市	將軍區	玉山里、廣山里、將軍里	瞬間豪雨、低漥地區、水渲泄不及淹水	1070822 豪雨
臺南市	將軍區	廣山里	瞬間豪雨、低漥地區、水渲泄不及淹水	108 丹娜絲颱風
臺南市	將軍區	廣山里、玉山里、長沙里、平沙里	瞬間豪雨、低漥地區、水渲泄不及淹水	110 盧碧颱風、0806 豪雨
臺南市	將軍區	西甲里、忠嘉里、長榮里、廣山里、玉山里、長沙里、平沙里	瞬間豪雨、低漥地區、水渲泄不及淹水	113 凱米颱風
臺南市	北門區	文山里溪底寮農會前	地勢低漥，淹水 20-40 公分以上	113 年凱米颱風
臺南市	北門區	文山里仁安宮廟前	地勢低漥，淹水 20-40 公分以上	113 年凱米颱風
臺南市	北門區	三光里蘆竹溝 1740k 到 0+300	地勢低漥，淹水 20-40 公分以上	113 年凱米颱風
臺南市	北門區	錦湖里天兵天將廟前	地勢低漥，淹水 10-20 公分以上	113 年凱米颱風
臺南市	北門區	玉港里天封宮玉湖分校附近	地勢低漥，淹水 20-40 公分以上	113 年凱米颱風
臺南市	北門區	永隆里金陵宮前	地勢低漥，淹水 20-40 公分以上	113 年凱米颱風
臺南市	北門區	北門里 308-329 號前	地勢低漥，淹水 20-40 公分以上	113 年凱米颱風
臺南市	善化區	溪美里／福隆科技	地勢低漥排水不及	109 年 5 月豪雨
臺南市	善化區	光文里／建業路	地勢低漥排水不及	109 年 5 月豪雨
臺南市	善化區	胡家里／溪埔中路	地勢低漥排水不及	110 年 7 月豪雨
臺南市	善化區	溪美里／福隆科技	地勢低漥排水不及	110 年 7 月豪雨
臺南市	善化區	光文里／建業路	地勢低漥排水不及	110 年 0605 豪雨、7 月豪雨
臺南市	善化區	胡家里／南 128 與南 122 路口處	地勢低漥排水不及	110 年 0605 豪雨、7 月豪雨
臺南市	善化區	大成路與建國路口	排水宣洩不及	111 年 0514 豪雨
臺南市	善化區	建國路與大成路口	排水宣洩不及	113 年 0528 豪雨
臺南市	善化區	溪美里/福隆科技旁	地勢低漥排水不及	113 年凱米颱風

縣市	鄉鎮	位置	淹水原因	備註
臺南市	善化區	胡家里/溪埔中路	地勢低窪排水不及	113 年凱米颱風
臺南市	善化區	溪美里/福隆科技	地勢低窪排水不及	114 年丹娜絲颱風
臺南市	善化區	溪美里/福隆科技	地勢低窪排水不及	114 年 8 月豪雨
臺南市	善化區	光文里/建業路	地勢低窪排水不及	114 年 8 月豪雨
臺南市	善化區	胡家里/溪埔中路	地勢低窪排水不及	114 年 8 月豪雨
臺南市	安定區	中沙里	地勢低窪、排水系統老舊	1120810 豪雨
臺南市	安定區	中沙里	地勢低窪、排水系統老舊	1140728 豪雨
臺南市	安定區	港尾里	下洲仔抽水站進水口進水不易	113 凱米颱風
臺南市	安定區	港尾里	下洲仔抽水站進水口進水不易	1140728 豪雨
臺南市	左鎮區	左鎮里/澄山 1 號橋	菜寮溪暴漲，支流回堵	1070702 豪雨
臺南市	左鎮區	左鎮里/左鎮橋	菜寮溪暴漲，支流回堵	1070702 豪雨
臺南市	左鎮區	內庄里/民生橋	菜寮溪暴漲	1070702 豪雨
臺南市	左鎮區	岡林里/水流東橋	菜寮溪暴漲，支流回堵	1070702 豪雨
臺南市	左鎮區	草山里/草山 2 號橋	菜寮溪支流回堵，地勢低，流不出去。	1070702 豪雨
臺南市	左鎮區	光和里/活動中心一帶民宅，共 11 戶	菜寮溪暴漲	1070822 豪雨
臺南市	左鎮區	左鎮里/澄山 1 號橋	菜寮溪暴漲，支流回堵	1070822 豪雨
臺南市	左鎮區	左鎮里/左鎮橋	菜寮溪暴漲，支流回堵	1070822 豪雨
臺南市	左鎮區	內庄里/民生橋	菜寮溪暴漲	1070822 豪雨
臺南市	左鎮區	岡林里/水流東橋	菜寮溪暴漲，支流回堵	1070822 豪雨
臺南市	左鎮區	草山里/草山 2 號橋	菜寮溪支流回堵，地勢低，流不出去。	1070822 豪雨
臺南市	左鎮區	草山里/草山 2 號橋	菜寮溪支流回堵，地勢低，流不出去。	1080719 豪雨
臺南市	左鎮區	光和綜合農路/仁德橋	菜寮溪支流回堵，地勢低，流不出去。	1100621 豪雨
臺南市	左鎮區	光和里火龍果農路/水牛橋	菜寮溪支流回堵，地勢低，流不出去。	1100621 豪雨
臺南市	左鎮區	榮和里化石園區旁時光廊道旁野溪	菜寮溪支流回堵，地勢低，流不出去。	1100621 豪雨
臺南市	左鎮區	光和里/枋寮橋	菜寮溪暴漲	1100621 豪雨
臺南市	左鎮區	內庄里/民生橋	菜寮溪暴漲	1100621 豪雨
臺南市	左鎮區	岡林里/水流東橋	菜寮溪暴漲，支流回堵	1100621 豪雨
臺南市	左鎮區	左鎮里左鎮橋	菜寮溪暴漲，支流回堵	1100621 豪雨
臺南市	左鎮區	光和綜合農路/仁德橋	菜寮溪支流回堵，地勢低，流不出去。	1100730 西南氣流

縣市	鄉鎮	位置	淹水原因	備註
臺南市	左鎮區	光和里火龍果農路/ 水牛橋	菜寮溪支流回堵，地勢低，流 不出去。	1100730 西南氣流
臺南市	左鎮區	岡林里南 171 線/水流 東橋	菜寮溪支流回堵，地勢低，流 不出去。	1100730 西南氣流
臺南市	左鎮區	左鎮里/左鎮橋	菜寮溪暴漲	1100730 西南氣流
臺南市	左鎮區	澄山里/澄山一號橋	菜寮溪暴漲	1100730 西南氣流
臺南市	左鎮區	草山里／草山 2 號橋	菜寮溪暴漲，支流回堵	113 凱米颱風
臺南市	左鎮區	光和里／枋寮橋	菜寮溪暴漲	113 凱米颱風
臺南市	左鎮區	內庄里／民生橋	菜寮溪暴漲	113 凱米颱風
臺南市	左鎮區	岡林里／水流東橋	菜寮溪暴漲，支流回堵	113 凱米颱風
臺南市	左鎮區	左鎮里/楠仔埔橋	菜寮溪暴漲，支流回堵	113 凱米颱風
臺南市	左鎮區	光和里／平和橋	菜寮溪暴漲	113 凱米颱風
臺南市	左鎮區	中正里／口社橋	菜寮溪暴漲	113 凱米颱風
臺南市	左鎮區	中正里／左鎮橋	菜寮溪暴漲	113 凱米颱風
臺南市	左鎮區	光和里／活動中心一 帶民宅，共 7 戶	菜寮溪暴漲	113 凱米颱風
臺南市	左鎮區	岡林里／水流東橋	菜寮溪暴漲，支流回堵	114 丹娜絲颱風
臺南市	左鎮區	光和里／牛食水橋	菜寮溪暴漲，支流回堵	114 丹娜絲颱風
臺南市	左鎮區	內庄里／三角潭橋	菜寮溪暴漲，支流回堵	114 丹娜絲颱風
臺南市	左鎮區	光和里／和德橋	菜寮溪暴漲，支流回堵	114 丹娜絲颱風
臺南市	左鎮區	光和里／台 20 線平 和橋	菜寮溪暴漲，支流回堵	1140728 大豪雨
臺南市	左鎮區	光和里／牛食水橋	菜寮溪暴漲，支流回堵	1140728 大豪雨
臺南市	左鎮區	內庄里／三角潭橋	菜寮溪暴漲，支流回堵	1140728 大豪雨
臺南市	仁德區	太子里：太子路與高 速一街口	急降雨宣洩不及	111 年 8 月 2 日豪 雨
臺南市	仁德區	新田里：德糖路與民 安路口	仁德滯洪北池：最大時雨量 54 毫米；水利署仁德站 1 小時雨 量 40 毫米	111 年 8 月 10 日豪 雨
臺南市	仁德區	新田里：新田路與勝 利路口	仁德滯洪北池：最大時雨量 58 毫米	111 年 8 月 10 日豪 雨
臺南市	仁德區	新田里：新田排水防 汛道路	時雨量 30-45 毫米可持續至下 午 15 點 20 分	111 年 8 月 15 日豪 雨
臺南市	仁德區	保安里：保安路一段 56 巷口	自上午 11 點-中午 12 點 40 分最 大時雨量為仁德區 31 毫米	111 年 8 月 18 日豪 雨
臺南市	仁德區	新田里：德糖路與民 安路口	急降雨宣洩不及	113 年 0528 梅雨鋒 面

縣市	鄉鎮	位置	淹水原因	備註
臺南市	仁德區	文賢里：中正路一段與崑崙路	急降雨宣洩不及	113年0528梅雨鋒面
臺南市	仁德區	保安里：保安路一段56巷口	急降雨宣洩不及	113年0528梅雨鋒面
臺南市	仁德區	新田里：民安路二段與德善二街口基華宮	急降雨宣洩不及	113年0528梅雨鋒面
臺南市	仁德區	新田里：民安路二段97巷及新田路口	急降雨宣洩不及	113年0528梅雨鋒面
臺南市	仁德區	新田里：德糖路與民安路口	急降雨宣洩不及	113年0715豪雨
臺南市	仁德區	新田里：德糖路與民安路口	颱風降雨。10分鐘雨量：23.0mm。10分鐘雨量：14.0mm。依據氣象署QPESUMS資料顯示，20分鐘降雨量可能超過35mm地區為仁德區(36mm)	113年0721凱米颱風
臺南市	仁德區	新田里：新田二街往義林路方向	颱風降雨。10分鐘雨量：23.0mm。10分鐘雨量：14.0mm。依據氣象署QPESUMS資料顯示，20分鐘降雨量可能超過35mm地區為仁德區(36mm)	113年0721
臺南市	仁德區	新田里：民安路二段與德善二街口基華宮	颱風降雨。	113年0723凱米颱風
臺南市	仁德區	仁義里：仁義二街	颱風降雨	113年0723颱風
臺南市	仁德區	一甲里：正義三街及忠義路口	颱風降雨	113年0725凱米颱風
臺南市	仁德區	中洲里：依仁二街	颱風降雨	113年0725凱米颱風
臺南市	仁德區	中洲里：中洲八街	颱風降雨	113年0725凱米颱風
臺南市	仁德區	太子里：太乙路工業區往忠義路及正義三街交界處	颱風降雨	113年0725凱米颱風
臺南市	仁德區	仁義里：仁義六街	颱風降雨	113年0725凱米颱風

縣市	鄉鎮	位置	淹水原因	備註
臺南市	仁德區	文賢里：崑崙路涵洞	颱風降雨	113年0725凱米颱風
臺南市	仁德區	新田里：民安路二段97巷及新田路口	颱風降雨	113年0725凱米颱風
臺南市	仁德區	新田里：民安路二段與德善二街口基華宮	颱風降雨	113年0725凱米颱風
臺南市	仁德區	文賢里：86橋下迴轉道（近田厝一街172巷）	颱風降雨	113年0725凱米颱風
臺南市	仁德區	中洲里：中洲路912號至1212號前	颱風降雨	113年0725凱米颱風
臺南市	仁德區	仁義里：仁義六街	颱風降雨	113年0726凱米颱風
臺南市	仁德區	仁德里：告訴一街上國道	颱風降雨	113年0726凱米颱風
臺南市	仁德區	新田里：德糖路與民安路口	急降雨宣洩不及	113年0806豪雨
臺南市	仁德區	太子里：長興一街與南興路丁字路口	急降雨宣洩不及	113年0806豪雨
臺南市	仁德區	太子里：中正路三段523巷與大利路十字路口西邊	急降雨宣洩不及	113年0806豪雨
臺南市	仁德區	新田里：新田路226巷口	急降雨宣洩不及	113年0806豪雨
臺南市	仁德區	仁義里：仁義六街	急降雨宣洩不及	113年0806豪雨
臺南市	歸仁區	大潭里長榮路二段420巷中路橋	二仁溪未整治	112海葵颱風
臺南市	關廟區	埤頭里保東路	急降雨，側溝排水不及	107年豪大雨
臺南市	關廟區	新埔里新埔二街	颱風豪雨造成鹽水溪水位過高且排水不及	107年0823豪雨
臺南市	關廟區	龜洞里	二仁溪水位過高且排水不及	107年0823豪雨
臺南市	關廟區	新埔里新埔二街	颱風豪雨造成鹽水溪水位過高且排水不及	108年0710.11豪雨
臺南市	關廟區	香洋里中央路	側溝斷面不足且地勢低窪	108年0710.11豪雨
臺南市	關廟區	香洋里中央路	地勢低窪	108年0813豪雨
臺南市	關廟區	五甲里民安街	地勢低窪	108年0813豪雨
臺南市	關廟區	布袋里高苓橋	二仁溪水位過高且排水不及	109年0823豪雨

縣市	鄉鎮	位置	淹水原因	備註
臺南市	關廟區	龜洞里南雄橋	二仁溪水位過高且排水不及	109年0823豪雨
臺南市	關廟區	埤頭里下湖里台19甲路邊	急降雨，側溝排水不及	112年杜蘇芮颱風
臺南市	永康區	自強路140巷	降雨強度超過排水設施負載	113凱米颱風
臺南市	永康區	自強路140巷	降雨強度超過排水設施負載	1140728豪雨
臺南市	永康區	中正路涵洞周邊	降雨強度超過排水設施負載	1120911豪雨
臺南市	永康區	中正路涵洞周邊	降雨強度超過排水設施負載	113凱米颱風
臺南市	永康區	中正路涵洞周邊	降雨強度超過排水設施負載	1140728豪雨
臺南市	永康區	中山南路510巷口	降雨強度超過排水設施負載	1120911豪雨
臺南市	永康區	中山南路510巷口	降雨強度超過排水設施負載	113凱米颱風
臺南市	永康區	中正南路尚頂路口周邊	降雨強度超過排水設施負載	113凱米颱風
臺南市	永康區	中正南路尚頂路口周邊	降雨強度超過排水設施負載	1120911豪雨
臺南市	永康區	中正南路尚頂路口周邊	降雨強度超過排水設施負載	113凱米颱風
臺南市	永康區	中正北路308號周邊	降雨強度超過排水設施負載	113凱米颱風
臺南市	東區	大同里大同路1段241巷	地勢低窪、瞬間雨量過大	1050906豪雨、莫蘭蒂颱風、梅姬颱風、尼伯特颱風
臺南市	東區	裕聖里裕義路段	瞬間及累計雨量過大時，三爺宮溪暴漲溢流路面	1050906豪雨、莫蘭蒂颱風、梅姬颱風、尼伯特颱風
臺南市	東區	大同里大同路1段175巷	地勢低窪、瞬間雨量過大	1060601豪雨、尼莎暨海棠颱風
臺南市	東區	大同里大同路1段241巷	地勢低窪、瞬間雨量過大	1060601豪雨、尼莎暨海棠颱風
臺南市	東區	大同里大同路1段241巷	地勢低窪、瞬間雨量過大	1070822豪雨
臺南市	東區	裕聖里裕義路段	瞬間及累計雨量過大時，三爺宮溪暴漲溢流路面	1060601豪雨、尼莎暨海棠颱風
臺南市	東區	裕聖里裕義路段	瞬間及累計雨量過大時，三爺宮溪暴漲溢流路面	1070822豪雨
臺南市	東區	大同里大同路1段241巷	地勢低窪、瞬間雨量過大	1120907豪雨
臺南市	東區	大同里大同路1段路	地勢低窪、瞬間雨量過大	1140728豪雨

縣市	鄉鎮	位置	淹水原因	備註
臺南市	東區	關聖里裕德二街	地勢低窪、瞬間雨量過大	1140728 豪雨
臺南市	東區	成大里育樂街路段	地勢低窪、瞬間雨量過大	1140728 豪雨
臺南市	南區	永寧里灣裡路 211 巷	強降雨排水不及	1100730 豪雨
臺南市	南區	永寧里灣裡路 88 巷	強降雨排水不及	1100730 豪雨
臺南市	南區	省躬里灣裡路 72 巷	地勢低窪	1100730 豪雨
臺南市	南區	建南里中華南路二段 233 巷興隆路口	地勢低窪	1100730 豪雨
臺南市	南區	喜南里喜樹路 222 巷	強降雨排水不及	1100730 豪雨
臺南市	南區	喜南里喜樹路 252 巷	強降雨排水不及	1100730 豪雨
臺南市	南區	喜南里喜樹路 254 巷	強降雨排水不及	1100730 豪雨
臺南市	南區	省躬里灣裡路 62 巷	強降雨排水不及	1100730 豪雨
臺南市	南區	省躬里灣裡路 88 巷	強降雨排水不及	1100730 豪雨
臺南市	南區	省躬里灣裡路 162 巷	強降雨排水不及	1100730 豪雨
臺南市	南區	永寧里灣裡路 263 巷	強降雨排水不及	1100730 豪雨
臺南市	北區	觀海橋下	地勢低窪，瞬間雨量過大	112 年 0907 豪雨
臺南市	北區	公園路、長榮路口	地勢低窪，瞬間雨量過大	113 年 0715 豪雨
臺南市	北區	公園北路長北街口	地勢低窪，瞬間雨量過大	113 年 0715 豪雨
臺南市	北區	公園路、長榮路口	地勢低窪，瞬間雨量過大	114 年 0802 大豪雨
臺南市	中西區	西和里/臨安路一段、民權路三段路口	受大潮海水倒灌及降雨超過道路 路防洪標準	113 年 5 月 28 日梅 雨
臺南市	中西區	西賢里/西賢一街 137 巷	道路單邊缺側溝	113 年 5 月 28 日梅 雨
臺南市	中西區	西和里/臨安路一段、民權路三段路口	受大潮海水倒灌及降雨超過道路 路防洪標準	114 年 7 月 28 日豪 雨
臺南市	中西區	永華里/開山路 3 巷	8 月 2 日清晨豪雨一小時降雨 量超過 100mm	114 年 8 月 2 日豪 雨
臺南市	中西區	五條港里/海安路二段 302 巷	8 月 2 日清晨豪雨一小時降雨 量超過 100mm	114 年 8 月 2 日豪 雨
臺南市	安南區	城北里	溢淹	108 年 0904 豪雨
臺南市	安南區	城中里	溢淹	108 年 0904 豪雨
臺南市	安南區	城南里	溢淹	108 年 0904 豪雨
臺南市	安南區	城東里	溢淹	108 年 0904 豪雨
臺南市	安南區	海西里	溢淹	108 年 0904 豪雨
臺南市	安南區	砂崙里	溢淹	108 年 0904 豪雨
臺南市	安南區	淵中里	溢淹	108 年 0904 豪雨
臺南市	安南區	淵東里	溢淹	108 年 0904 豪雨

縣市	鄉鎮	位置	淹水原因	備註
臺南市	安南區	淵東里	溢淹	108年0904豪雨
臺南市	安南區	溪心里	溢淹	108年0904豪雨
臺南市	安南區	城北里	溢淹	109年米克拉颱風
臺南市	安南區	淵中里	溢淹	109年米克拉颱風
臺南市	安南區	溪心里	溢淹	109年米克拉颱風
臺南市	安南區	淵中里	溢淹	109年0521豪雨
臺南市	安南區	原佃里	溢淹	110年0730豪雨
臺南市	安南區	頂安里	溢淹	110年0730豪雨
臺南市	安南區	城北里	溢淹	111年0802西南氣流
臺南市	安南區	頂安里	溢淹	111年0802西南氣流
臺南市	安南區	城北里	溢淹	112年0810豪雨
臺南市	安南區	淵中里	溢淹	112年0810豪雨
臺南市	安南區	淵東里	溢淹	112年0810豪雨
臺南市	安南區	淵西里	溢淹	112年0810豪雨
臺南市	安南區	溪心里	溢淹	112年0810豪雨
臺南市	安南區	原佃里	溢淹	112年0810豪雨
臺南市	安南區	頂安里	溢淹	112年0810豪雨
臺南市	安南區	安慶里	溢淹	112年0810豪雨
臺南市	安南區	海西里	溢淹	112年0810豪雨
臺南市	安南區	城北里	溢淹	113年凱米颱風
臺南市	安南區	淵中里	溢淹	113年凱米颱風
臺南市	安南區	淵西里	溢淹	113年凱米颱風
臺南市	安南區	溪心里	溢淹	113年凱米颱風
臺南市	安南區	原佃里	溢淹	113年凱米颱風
臺南市	安南區	頂安里	溢淹	113年凱米颱風
臺南市	安南區	安慶里	溢淹	113年凱米颱風
臺南市	安南區	新順里	溢淹	113年凱米颱風
臺南市	安南區	東和里	溢淹	1140802豪雨
臺南市	安南區	頂安里	溢淹	1140802豪雨
臺南市	安南區	新順里	溢淹	1140802豪雨
臺南市	安南區	安慶里	溢淹	1140802豪雨
臺南市	安南區	安順里	溢淹	1140802豪雨
臺南市	安平區	漁光里天宮壇至漁光路尾抽水站	地勢低窪遇豪雨宣洩不及	107年0822豪雨

縣市	鄉鎮	位置	淹水原因	備註
臺南市	安平區	漁光里圓圓餐飲店前	地勢低窪遇豪雨宣洩不及	107年0822豪雨
臺南市	安平區	金城里的平路	海水大潮倒灌及遇豪雨宣洩不及	107年0822豪雨
臺南市	安平區	平安里安平路80巷、98巷	豪雨宣洩不及	109年0522梅雨
臺南市	安平區	國平里/建平七街370巷131弄	豪雨宣洩不及	109年0522梅雨
臺南市	安平區	國平里/育平五街	豪雨宣洩不及、店家前鐵板覆蓋排水孔	109年0522梅雨
臺南市	安平區	國平里&育平里/健康三街	豪雨宣洩不及	109年0522梅雨
臺南市	安平區	金城里的安平水景橋西側路段	豪雨宣洩不及，並遇側溝堵塞	112年0907豪雨
臺南市	安平區	安平路段	豪雨宣洩不及，並遇0830天文大潮	112年0830天文大潮

附錄 3、高積（淹）水潛勢區防汛熱點位置表

編號	致災地點		座標(TWD97)		致災原因	預定對策
	鄉(鎮、市、區)	村(里)/道路(路段)	X 座標	Y 座標		
1	新化區	知義里新和庄	181255	2547005	1	已設置抽水機
2	新營區	忠政里／府西路 259 巷 261 巷鄰近區域	179792.036	2579760.317	1、2	私人土地尚無法取得同意以設置排水溝，目前暫由市府水利局設置沉水式抽水機以輔助改善排水
3	新營區	興業里／台 1 線延平郡王府前	180659.914	2577945.3	1、2	配合公路總局五工處辦理台 1 線急水溪橋改建，已由水利局辦理「新營區台鐵下游排水路改善工程」進行排水改善(目前尚持續觀察改善效果)
4	鹽水區	三和里鹽水 44 號水門旁農田	168150.3	2574788.4	1	已設置移動式抽水機及淹水感測器
5	鹽水區	麻油寮小番茄種植地淹水	168591.9	2574794.7	1	改善排水設施(水門)
6	鹽水區	孫厝里羊稠厝 14 號前	169612.4	2575899.4	1	已設置淹水感測器
7	鹽水區	台灣漿造工業有限公司前(飯店里麻油寮 5-5 號)	169451	2573874	1	已設置淹水感測器
8	白河區	河東里	190535.53	2582812.696	1	設置移動式抽水機
9	白河區	河東里	190194.833	2582129.294	1	設置移動式抽水機
10	白河區	河東里	190540.303	2582820.793	1	設置移動式抽水機

編號	致災地點		座標(TWD97)		致災原因	預定對策
	鄉(鎮、市、區)	村(里)/道路(路段)	X座標	Y座標		
11	白河區	虎山里	193120.408	2583921.837	1	設置移動式抽水機
12	白河區	虎山里	192763.228	2583516.567	1	設置移動式抽水機
13	柳營區	八翁里	177926.3	2574848.462	1	櫻花滯洪池暫存水量，抽水機備抽，水利局(前瞻基礎建設計畫-柳營區八老爺滯洪池及應急抽水站治理工程)、龜子港排水護岸治理工程
14	柳營區	士林里	179138.397	2575176.566	1	櫻花滯洪池暫存水量，抽水機備抽，水利局(前瞻基礎建設計畫-柳營區八老爺滯洪池及應急抽水站治理工程)、龜子港排水護岸治理工程
15	後壁區	菁寮里	182113.8152	2586315.476	1	已逐年提報易淹水地區水患治理計畫、應急工程及疏濬清淤工程等相關水利改善措施提案，並根據核定金額辦理改善。
16	麻豆區	埤頭里永安宮附近	170984.9	2566222.1	1	1.改善排水設施及排水路徑。2.增加抽水機及水門排放。
17	麻豆區	埤頭里小埤社區	171372.8	2565990.8	1	1.改善排水設施及排水路徑。2.增加抽水機及水門排放。
18	麻豆區	埤頭里苓子林部落	171564.4	2564922.1	1	1.改善排水設施及排水路徑。2.增加抽水機及水門排放。
19	麻豆區	北勢里北勢國小周圍道路	172225	2567118	1	1.改善排水設施及排水路徑。2.增加抽水機及水門排放。

編號	致災地點		座標(TWD97)		致災原因	預定對策
	鄉(鎮、市、區)	村(里)/道路(路段)	X座標	Y座標		
20	麻豆區	北勢里南57線中山高下涵洞	171981	2568149	1	1.改善排水設施及排水路徑。2.增加抽水機及水門排放。
21	麻豆區	北勢里北勢寮(東平寮部落)	172088.5	2567846.8	1	1.改善排水設施及排水路徑。2.增加抽水機及水門排放。
22	麻豆區	北勢里北勢寮(西平寮部落)	171463.9	2567693.1	1	1.改善排水設施及排水路徑。2.增加抽水機及水門排放。
23	麻豆區	北勢里北勢寮(過港部落)	172587.4	2567171.6	1	1.改善排水設施及排水路徑。2.增加抽水機及水門排放。
24	麻豆區	埤頭里(小埤)高速公路涵洞機車便道(北側)	171799	2564958	2	增加移動式抽水機
25	麻豆區	埤頭里(小埤)高速公路涵洞機車便道(南側)	171694	2564296	2	增加移動式抽水機
26	麻豆區	井東里45之3旁巷道	172838	2562940	2	增加移動式抽水機
27	麻豆區	謝厝寮里麻豆老人養護中心(防汛道路)	172740.4	2560416.9	1	1.改善排水設施及排水路徑。2.增加抽水機及水門排放。
28	下營區	茅營里南58頂角橋	177157.241	2568696.394	1	先行裝置淹水感知器達示警作用，另由下游段(麻豆大排)進行排水逐步改善，加速內水外排速度，另加強低窪地區排水溝渠清淤。
29	下營區	營前里中山路二段下營排水出水麻豆大排	175001.913	2568963.022	2	已先就排水護岸東岸作護岸加高，水利局預計於現地增設水門及抽水機組加速排水速度。

編號	致災地點		座標(TWD97)		致災原因	預定對策
	鄉(鎮、市、區)	村(里)/道路(路段)	X座標	Y座標		
30	下營區	仁里街(南59)黑橋南北方附近	173850.335	2568412.492	2	臺南市政府工務局業於109年完成麻豆大排黑橋斷面束縮段改建工程，並增設手動式及自動式水閘門，已於該處增設移動式抽水機加速內水排放速度，另於仁里里市區南方道路旁增設淹水感知器增強防汛應變能力。
31	官田區	區道南181線仁愛橋	181475	2562979	1	已完成設置渡子頭橫移式陸閘門及抽水站
32	官田區	中華路2段15巷18弄	179849	2566513	1	水利局評估增加抽水機
33	官田區	市道171乙線1K處	178806	2564373	4	水利局緊急支援移動式抽水機抽水
34	官田	烏山頭里珊瑚段513地號	185165	2567032	1	緊急疏散撤離
35	大內區	石林、石子瀨代天府東側聚落	184085.083	2558223.291	1、2	增設抽水站
36	大內區	石城里石仔瀨排水起點至南181間	184156.544	2558053.32	1、2	增設抽水站
37	大內區	內郭里秀才庄	186598.874	2557521.721	1、2	增設抽水機
38	學甲區	三慶里頂洲國小後方道路	168323	2576453	1	已加強對側溝排水清淤。並為此於109年度辦理「學甲區三慶里社區蒐集水路改善工程」及110年度辦理「學甲區頂洲社區排水改善工程」皆已完工，除113年7月凱米颱風因八掌溪潰堤導致淹水外，無其他淹水事件，後續將持續觀察。

編號	致災地點		座標(TWD97)		致災原因	預定對策
	鄉(鎮、市、區)	村(里)/道路(路段)	X座標	Y座標		
39	學甲區	新達里學甲工業區	167134	2571299	1	已佈置移動式抽水機組。長久治理方案：內政部國土管理署目前辦理「臺南市學甲區 M 幹線抽水站及節池工程」已於 112 年 3 月 28 日開工，預計 115 年 6 月完工，目前施工中。
40	學甲區	秀昌里學甲市區北側	166399	2570852	1	長久治理方案：水利局辦理「臺南市學甲區法源排水區抽水站及調節池工程」已於 112 年 10 月 31 日竣工啟用(後更名為秀昌抽水站)，於 113、114 年豪雨事件皆發揮功效，後續將持續觀察。
41	西港區	曾文溪左岸防汛道路	167448.358	2555255.242	1	工務局辦理「曾文溪左岸西港大橋下游水防道路加高改善工程」，已於 110 年 11 月完成擋土牆、級配加高鋪設及第一層 AC，後續颱風豪雨期間前往勘查，該道路無發現積淹水情形。
42	西港區	金砂里下宅子地區(南 51 線)	167705.199	2561188.131	1	於匯流處新建分流箱涵徑流入下宅子排水，「西港區金砂里南 51 線下宅子分流箱涵新建工程」，於 109 年 5 月 22 日完工，後續颱風豪雨期間前往勘查，該部落及道路無發現積淹水情形。
43	西港區	南 40 線(中港至東港)	167949.457	2556510.33	1、2	改善該路段併行之大塭寮排水護岸(現況為土堤)，已向水利局提案補助辦理改善，水利局提報中央流綜計畫 109 年度仍未核准。112 年至 113 年度持續向工務局申請加高改善計畫。

編號	致災地點		座標(TWD97)		致災原因	預定對策
	鄉(鎮、市、區)	村(里)/道路(路段)	X座標	Y座標		
44	七股區	義合里／173 線國姓橋下路段	161239.204	2554310.46	1	提供沙包、側溝清淤、調度抽水機
45	七股區	溪南里／南31-1線臺17線往溪南里	161170.102	2558837.772	1	提供砂包、側溝清淤、調度抽水機
46	七股區	大潭里／南26線後港派出所前路段	161213.53	2565373.82	1	提供砂包、側溝清淤、調度抽水機
47	七股區	大埕里／176線大寮路段	163310.448	2561069.265	1	提供砂包、側溝清淤、調度抽水機
48	七股區	後港里／區道南26-2台17線旁路段	161558.947	2564427.587	1	提供砂包、側溝清淤、調度抽水機
49	將軍區	廣山里將軍幼兒園	159720.094	2568875.645	1	將軍區廣山社區應急工程施作滯洪池及增設抽水機組，已於108年12月底竣工，應可改善淹水情況。
50	將軍區	廣山里南20線廣山路段	159844.383	2568773.129	1	將軍區廣山社區應急工程施作滯洪池及增設抽水機組，已於108年12月底竣工，應可改善淹水情況。
51	將軍區	玉山里南20線玉天宮旁	160301.679	2567780.639	1	將軍區玉山防護工程已於110年2月底竣工，應可改善淹水情況。
52	北門區	蚵寮里新寶宮前	163163	2576925	1、2	排水斷面增加並增設抽水機組協助抽排至滯洪池
53	北門區	錦湖里白米吳福宮前	165219	2576093	1、2	排水斷面增加，並增設大型抽水站或廣佈抽水機組

編號	致災地點		座標(TWD97)		致災原因	預定對策
	鄉(鎮、市、區)	村(里)/道路(路段)	X座標	Y座標		
54	北門區	玉港里天封宮(北門區玉港里 64 之 1 號)	161850	2573614	1、2	排水斷面增加，並增設滯洪池及大型抽水站
55	善化區	溪美里	175876.4	2561709	1	建置淹水感測器
56	善化區	胡家里	175136.8	2560846	1	建置淹水感測器
57	善化區	光文里	178569.6	2560005	1	建置淹水感測器
58	善化區	光文里	178011.557	2558814.007	1	建置淹水感測器
59	善化區	南關里	176996.98	2558628.563	1	建置淹水感測器
60	新市區	永就里 135 號	177194.1947	2551332.888	地勢低窪	加強積淹水區域排水功能
61	新市區	永就里永新路 78 號(長泰教養院)	177377.9273	2550719.148	地勢低窪	加強積淹水區域排水功能
62	新市區	大社里南 136 縣道彎道處	178949.4321	2554038.664	地勢低窪	加強積淹水區域排水功能
63	新市區	永就里南 144 縣道	178125.1921	2551253.421	地勢低窪	加強積淹水區域排水功能
64	新市區	港墘里中山路 13 巷	178758.2256	2553742.429	地勢低窪	加強積淹水區域排水功能
65	新市區	社內里富強路(近新港社大道)	176400.3063	2551640.311	地勢低窪	加強積淹水區域排水功能

編號	致災地點		座標(TWD97)		致災原因	預定對策
	鄉(鎮、市、區)	村(里)/道路(路段)	X座標	Y座標		
66	新市區	潭頂里虎山道路	180721.7789	2552276.517	地勢低窪	加強積淹水區域排水功能
67	新市區	豐華里啟德重機前面巷道	174003.6934	2554163.268	地勢低窪	加強積淹水區域排水功能
68	安定區	新吉里新吉活動中心前	169312	2553898	2	裝設淹水感測器
69	安定區	嘉同里萊爾富	170135	2553453	1	裝設淹水感測器
70	安定區	港口、港南里南 133、南 134 路口	171594	2554501	1	裝設淹水感測器
71	安定區	嘉同里六塊寮 157 之 9 號前農路	169628	2552692	1	加強巡查
72	安定區	中沙里中崙 115 之 1 號周遭	168148	2553461	1	加強巡查
73	安定區	港南里港口 44 號周遭	171713	2554188	1	加強巡查
74	山上區	玉峰里	185831.39	2555161.892	4	裝設淹水感應器
75	山上區	南洲里	182805.382	2554300.318	4	裝設淹水感應器
76	山上區	明和里	184717.403	2556476.78	4	裝設淹水感應器
77	左鎮區	左鎮里／澄山 1 號橋	188362	2549361	2	橋樑改建完畢、河川清淤
78	左鎮區	左鎮里／左鎮橋	189260	2549966	2	橋樑改建完畢、河川清淤
79	左鎮區	內庄里／民生橋	190228	2548330	2	橋樑改建完畢、河川清淤

編號	致災地點		座標(TWD97)		致災原因	預定對策
	鄉(鎮、市、區)	村(里)/道路(路段)	X座標	Y座標		
80	左鎮區	內庄里／三角潭橋	191718	2549049	2	封橋、清淤
81	左鎮區	岡林里／水流東橋	189861	2546680	2	封橋
82	左鎮區	岡林里／岡林橋	190201	2546143	2	封橋、清淤
83	左鎮區	草山里／草山2號橋	191296	2545312	1、2	橋樑改建完畢、河川清淤
84	左鎮區	光和里／活動中心一帶民宅，共8戶	186454	2551862	2	疏散撤離民眾7戶11人
85	仁德區	二行里行大街172巷	170019	2535114	2	行大街增設雨水下水道
86	仁德區	文賢里西安宮附近	172514	2537381	2	增設移動式抽水機
87	仁德區	太子里太子路涵洞	174190.1	2543498.2	1	增設移動式抽水機
88	仁德區	仁德里裕德街至中山路北上交流道	172633.8	2540690.2	1	增設移動式抽水機
89	仁德區	二行里台1線86快速道路北上機車迴轉道	170470.2	2535808.6	1	高公局已增高迴轉車道高度，周邊排水清疏
90	仁德區	文賢里潭稅橋涵洞	171727.2	2537031	1	淹水即關閉道路，待抽水機抽完水
91	仁德區	太子里長興五街	173566.4	2543625.6	1	增設抽水機
92	仁德區	保安里保安路一段	170702.4	2536470.2	2	增設側溝及抽水井，汛期準備移動式抽水機
93	仁德區	太子里長興路87巷	173964.5	2543780.3	1	裝設沉水式抽水機

編號	致災地點		座標(TWD97)		致災原因	預定對策
	鄉(鎮、市、區)	村(里)/道路(路段)	X座標	Y座標		
94	仁德區	仁德里中正路三段仁德區公所前	173307.4	2541437.2	1、2	1.三爺溪萬代橋增設移動式抽水機；2.萬代橋改建
95	仁德區	後壁里中正路二段涵洞	173209.7	2538712.7	2	周邊側溝清疏
96	仁德區	大甲里中正西路360巷	169735.1	2535855.3	1	裝設移動式抽水機
97	仁德區	太子里太子四街	173089.6	2543169.3	1	三爺宮溪拓寬，增設堤後排水系統
98	仁德區	一甲里太乙十一街	173183.4	2542541	1	抽水站旁，增設堤後排水系統
99	仁德區	虎尾寮污水廠淹水	172959.4	2542489.7	1	增設沉水式抽水機
100	仁德區	仁義里正義二街	173590	2541566.4	1	增設移動式抽水機
101	仁德區	一甲里太乙二街	173489.7	2542355	1	一甲排水旁
102	仁德區	仁德里四維街8巷	173318	2541562.9	1	1.三爺溪萬代橋增設移動式抽水機；2.萬代橋改建
103	仁德區	太乙路與中正路交叉口	173491.9	2542503	1	增設移動式抽水機
104	仁德區	長興一街	174507.4	2543796.9	1	沉水式抽水機
105	歸仁區	中山路一段30巷	179582.591	2540355.509	地勢低窪	防水擋板使用
106	關廟區	香洋里／中央路82巷	181492.1	2540021.94	1,2(側溝斷面不足)	新設雨水下水道，加強疏濬

編號	致災地點		座標(TWD97)		致災原因	預定對策
	鄉(鎮、市、區)	村(里)/道路(路段)	X座標	Y座標		
107	關廟區	五甲里/民安街	181276.31	2539635.22	1	加強疏濬
108	關廟區	香洋里/忠孝街(中山路至中正路口)	180935.3	2540032.01	1	加強疏濬
109	關廟區	新埔里/新埔二街72巷近新仁橋旁	181729.85	2541341.66	1	加強疏濬
110	永康區	自強路140巷	172971.4	2547381.1	1	下游中正路涵洞之瓶頸段積淹水改善
111	永康區	中正路涵洞周邊	173086	2547955.4	1	中正路涵洞下西側設置集水井及預置移動式抽水機
112	東區	大同里-大同路一段241巷尾，抽水站旁	169218	2542607	1	定期保養檢測地下道抽水設施
113	東區	南聖里-裕農路987-1號，中山高速公路涵洞前(淹水站24)	172864	2543441	1	改善裕義路排水強度
114	東區	裕聖里-高速一街一段626號，虎尾寮水資源回收中心前(淹水站33)	172974	2542508	1	改善裕義路排水強度
115	南區	喜南里喜樹路254巷	165596.4	2537893.1	1	周遭有設置砂包領放點
116	南區	喜南里喜樹路316巷	165737.5	2537763.2	1	周遭有設置砂包領放點
117	南區	建南里中華南路二段233巷	167028.2	2539810.4	1	淹水地區為農業區，於雨天時拉封鎖線警示。

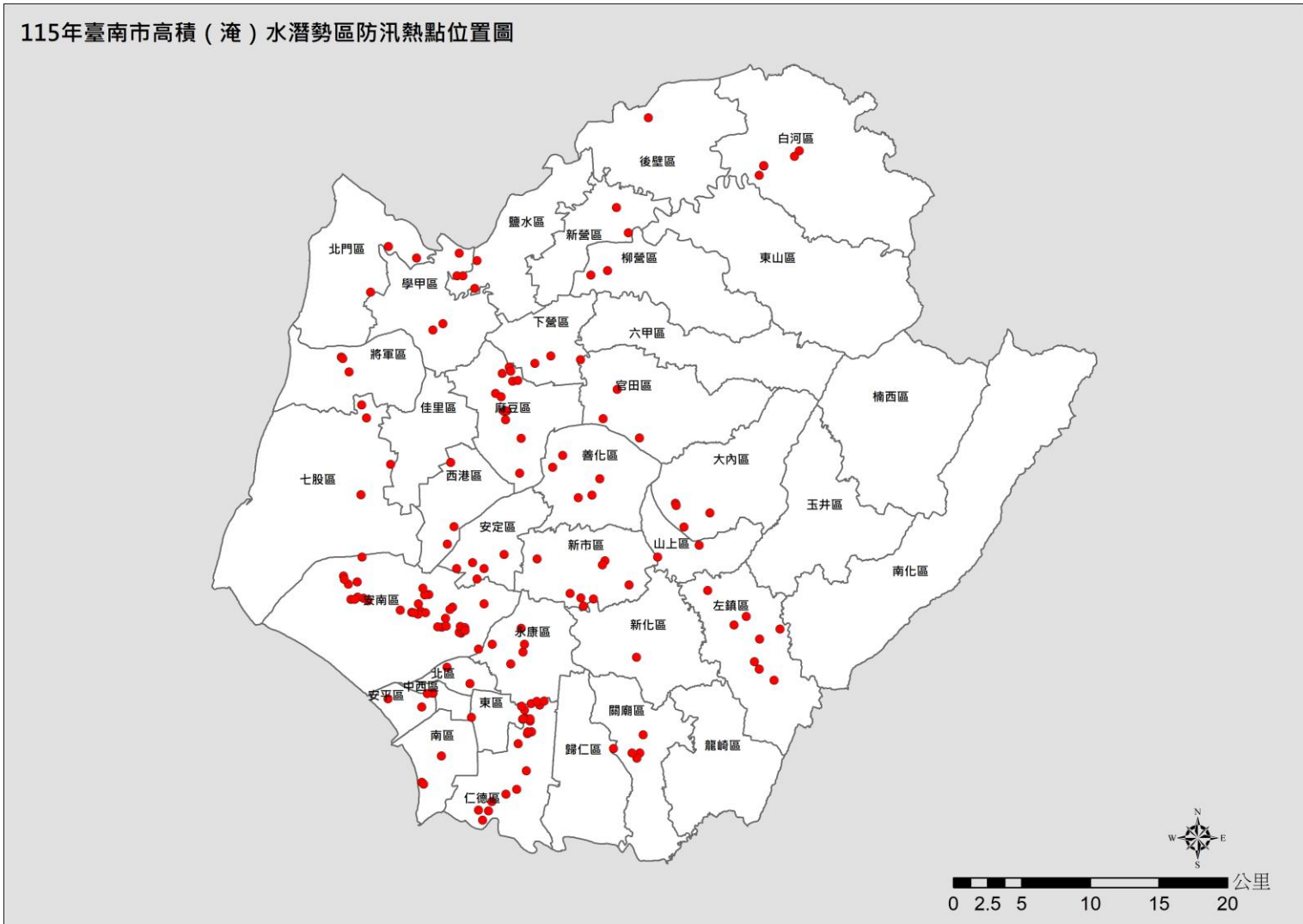
編號	致災地點		座標(TWD97)		致災原因	預定對策
	鄉(鎮、市、區)	村(里)/道路(路段)	X座標	Y座標		
118	北區	文元里文賢路 1122 巷 34 弄	167433.2	2546274.1	1	已重新施作水溝，以利排水順暢。
119	北區	興北里公園北路 88 巷	169111.2	2545084.5	1	水利局已於周邊增設沉水式抽水機，以利排水順暢。
120	安南區	安中路二段 2 巷 123 弄	167318	2549830	1	增設移動式抽水機
121	安南區	淵東里本原街三段	165509.4	2550348.5	2	增設箱涵，拓寬排水道
122	安南區	淵東里本原街三段 234 巷 106 弄	165343.1	2550880.3	1	增設移動式抽水機
123	安南區	安中路一段 354 巷 2 號	168456.8	2548745.6	1	增設移動式抽水機
124	安南區	頂安里安中路一段 418 號	168316.6	2548822.2	1	增設移動式抽水機
125	安南區	佃東里海佃路四段 388 巷 2 弄	166095.5	2551567.2	1	增設移動式抽水機
126	安南區	佃東里海佃路四段 388 巷 6 弄	165818.9	2551553.5	1	增設移動式抽水機
127	安南區	州南里大聖路口至 168 號 路段	170125.9	2550895.6	1	增設移動式抽水機
128	安南區	海東里同安路 195 巷	167053.1	2549200.1	1	增設移動式抽水機
129	安南區	安和路一段 52 巷 73 號	169720.4	2547601	1	增設移動式抽水機
130	安南區	淵東里智安三街	165853.9	2550244.4	1	增設移動式抽水機

編號	致災地點		座標(TWD97)		致災原因	預定對策
	鄉(鎮、市、區)	村(里)/道路(路段)	X座標	Y座標		
131	安南區	淵西里安中路四段 290 巷	164861.3	2550257.2	1	增設移動式抽水機
132	安南區	淵西里安中路四段 210 巷	164020.5	2550443.7	1	增設移動式抽水機
133	安南區	佃東里十二佃路 17 巷	165689.3	2552029.2	1	增設移動式抽水機
134	安南區	原佃里本原街一段 250 巷	167826.8	2550650.6	1	增設移動式抽水機
135	安南區	原佃里本原街一段	167641.2	2550473.4	1	增設移動式抽水機
136	安南區	頂安里長溪路一段	168529.5	2548984	1	增設移動式抽水機
137	安南區	頂安里長溪路二段	168412.2	2549242.2	1	增設移動式抽水機
138	安南區	海東里安吉路一段	166755.4	2549211	1	增設移動式抽水機
139	安南區	怡安路與怡安路 385 巷口	168722.9	2549157.9	1	增設移動式抽水機
140	安南區	本原街三段 230 巷	165313.2	2550141	1	增設移動式抽水機
141	安南區	長溪路一段 342 巷 38 弄	168756.4	2548945.1	1	增設移動式抽水機
142	安南區	安中路四段 290 巷 232 號	164998.1	2550246.3	1	增設移動式抽水機
143	安南區	海佃路二段 700 巷	167387.3	2549281.9	1	增設移動式抽水機
144	安南區	城北里安中路六段	161347.586	2551295.182	1	拓寬排水道，增設移動式抽水機
145	安南區	城北里城北路	160896.235	2552495.141	2	拓寬排水道，增設移動式抽水機
146	安南區	城南里城西街一段 230 號 至城南路口	160419.049	2551229.493	1	拓寬排水道，增設移動式抽水機

編號	致災地點		座標(TWD97)		致災原因	預定對策
	鄉(鎮、市、區)	村(里)/道路(路段)	X座標	Y座標		
147	安南區	城北路與城安路口	160236.949	2552324.983	1	拓寬排水道，增設移動式抽水機
148	安南區	城中里安中路六段 535 號至 600 號附近路段	160913.118	2551370.74	1	拓寬排水道，增設移動式抽水機
149	安南區	城中里安中路六段 519 巷、519 巷 46 弄	161677.391	2551096.148	1	拓寬排水道，增設移動式抽水機
150	安南區	城中里城西街一段及 61 巷	160695.731	2551210.566	1	拓寬排水道，增設移動式抽水機
151	安南區	砂崙里青砂街 1 段 572 巷	159886.499	2552921.467	1	拓寬排水道，增設移動式抽水機
152	安南區	砂崙里青砂街 1 段 633 巷	159948.019	2552689.414	1	拓寬排水道，增設移動式抽水機
153	安平區	平安里/安平路 80 巷	166418.72	2544381.95	1	已申請 109 年度災害復建經費辦理路型整建及側溝加大，已改善完成。
154	安平區	平安里/安平路 98 巷	166379.15	2544381.95	1	已申請 109 年度災害復建經費辦理路型整建及側溝加大，已改善完成。
155	安平區	國平里/建平七街 370 巷 131 弄	165606.84	2543377.39	2	已於 110 年度辦理側溝加大事宜，已改善完成。
156	安平區	金城里/同平路(156 巷口至 172 號前)	163142.4	2543977.47	1	水利局已於 113 年度辦理增設抽水站，已改善完成。
157	安平區	平安里/安平路	166010.05	2544351.66	1	水利局預計 114 年度辦理增設 3 處抽水站。

致災原因：1.地勢低窪(地層下陷區、易淹水地區)。2.強度不足(排水斷面不足、未施設排水渠道或雨水下水道、未施設抽水站)。3.施工中案件。4.其他

115年臺南市高積(淹)水潛勢區防汛熱點位置圖



115年臺南市高積(淹)水潛勢區防汛熱點位置圖

附錄 4、臺南市防汛器材資源表

一、吊車								
車號	保管單位	資源所在鄉鎮	數量	噸數	器材描述	可載貨物淨重	吊重	種類
519-D3	迦樺土木包工業	新營區	1	17	新營區公所開口契約	—	6.5	吊車
—	開口契約廠商	鹽水區	1	25	廠商所有	13.5	—	全吊式
KEN-5678	鴻森營造	白河區	1	10.5	—	7	—	—
—	吳善琴 6222337	柳營區八翁里	—	—	—	—	—	—
S3-411	後壁區公所	後壁區	1	6.5	自有	—	0.3	卡車式油壓吊車
KEF-1092	開口契約廠商	東山區	1	17	吊卡	5	6	—
017-QA	開口契約廠商	東山區	1	8.8	吊卡	2	3	—
—	115 年度搶修險開口契約尚未決標	麻豆區	1	—	災修合約依契約所載	—	—	—
1640-HA	三中土木包工業	下營區	1	15T	吊車	—	—	—
—	開口契約廠商	六甲區公所	1	15	—	—	—	—
—	官田區公所開口契約廠商	—	—	—	—	—	21	—
—	官田區公所開口契約廠商	—	—	—	—	—	15	—
—	開口契約廠商	大內區	1	20	—	5	5	吊卡

一、吊車								
車號	保管單位	資源所在鄉鎮	數量	噸數	器材描述	可載貨物淨重	吊重	種類
—	溫進賢	大內區	1	20	—	5	5	吊卡車
—	開口契約廠商	學甲區	1	15 噸	—	—	—	輪胎式
—	115 年度臺南市北門區搶修險工程(開口契約)	—	1	—	吊、卡車(15m、20m)	—	—	—
—	搶修搶險開口契約廠商	安定區	依契約規定	20 噸	—	—	—	—
—	裕軒土木包工業/其功營造有限公司	山上區	2	—	—	—	—	—
—	搶險搶修開口契約廠商	南化區	3	15	—	—	15	—
—	福來土木包工業	左鎮區	2	20	吊卡車	—	—	—
—	鍵豐土木包工業	左鎮區	1	20	吊卡車	—	—	—
37-N8	左鎮區公所開口-承峯土木包工業	山上區	1	15	吊卡車	—	—	—
—	左鎮區公所開口-元第土木包工業	南化區	1	20	吊卡車	—	—	—
AT66	東區區公所開口-明禱營造	安南區	1	10T	—	1.4T	1.4T	施工吊車
—	開口契約廠商	北區	1	—	—	—	—	—

一、吊車								
車號	保管單位	資源所在鄉鎮	數量	噸數	器材描述	可載貨物淨重	吊重	種類
—	中西區公所開口契約廠商	—	1	15	—	—	—	—
—	安南區公所開口-元揚土木包工業	台南市安南區怡安路一段 210 號	1	7T	全吊式卡車	7T	—	—
—	安南區公所開口-元揚土木包工業	台南市安南區怡安路一段 210 號	1	25T	全吊式卡車	25T	—	—
—	安平區公所開口契約廠商	—	—	15T	吊卡	—	—	—
—	安平區公所開口契約廠商	—	—	11T	全吊	—	—	—

二、卡車							
車號	保管單位	資源所在鄉鎮	數量	噸數	器材描述	載重	動力來源
606-T3	迦樺土木包工業	新營區	1	8.8	新營區公所開口契約	6	柴油
—	開口契約廠商	鹽水區	1	15	抓斗式卡車	6	柴油
KET-5578	鴻森營造	白河區	1	8.8	—	5.8	—
735-VF	鴻森營造	白河區	1	8.8	—	5.8	—
R2-1489	王振山 06-6980849	柳營區旭山里	1	—	農地搬運車	—	汽油
R2-2403	魏錦章 06-6222491	柳營區太康里	1	—	農地搬運車	—	汽油
R2-2662	王清通 06-6221463	柳營區中埕里	1	—	農地搬運車	—	汽油
R2-2402	蔡鴻樟 0958009588	柳營區篤農里	1	—	農地搬運車	—	汽油
819-QW	開口契約廠商	東山區	1	8.6	傾卸卡車	3	柴油
UT-269	開口契約廠商	東山區	1	6.5	傾卸卡車	2	柴油
735-VF	開口契約廠商	東山區	1	8.8	傾卸卡車	8.8	柴油
AAQ-886	開口契約廠商	東山區	1	8.8	傾卸卡車	8.8	柴油
—	115 年度搶修險開口契約 尚未決標	麻豆區	—	—	災修合約依契約所載	—	—
KZH-2297	下營區公所開口-鴻洲營造	三中土木包工業	1	8.5T	貨車	4.4	柴油
—	開口契約廠商	六甲區公所	3	20	—	—	柴油
—	官田區公所開口契約廠商	—	—	—	運土卡車	—	柴油

二、卡車							
車號	保管單位	資源所在鄉鎮	數量	噸數	器材描述	載重	動力來源
—	開口契約廠商	大內區	1	8	—	4.5	柴油
—	開口契約廠商	大內區	1	20	—	7.5	傾卸卡車
—	開口契約廠商	大內區	1	20	—	13	平板車(搬運車)
—	佳里區公所開口-金逸土木工程有限公司	臺南市新營區忠政里 中正路 59 巷 19 弄 10 號 1 樓	1	—	—	—	汽(柴)油
—	開口契約廠商	學甲區	1	15 噸	—	—	輪胎式
—	115 年度臺南市北門區搶修險工程(開口契約)	—	1	20T	—	—	—
—	開口契約廠商	善化區	1	20T 以上	—	—	—
—	緊急災害搶修開口契約	新市區	—	—	—	—	—
—	搶修搶險開口契約廠商	安定區	依契約規定	20 噸	—	—	—
—	裕軒土木包工業/其功營造有限公司	山上區	5	—	—	—	—
—	南億營造有限公司	玉井區	1	6	自傾式	6	柴油
—	搶險搶修開口契約廠商	南化區	3	3.5	—	3.5	柴油
—	福來土木包工業	左鎮區	3	8.5	卡車	—	柴油
—	鍵豐土木包工業	左鎮區	2	11	卡車	—	柴油

二、卡車							
車號	保管單位	資源所在鄉鎮	數量	噸數	器材描述	載重	動力來源
—	左鎮區公所開口-承峯土木包工業	山上區	5	8.8	鐵牛	—	柴油
—	左鎮區公所開口-承峯土木包工業	山上區	5	—	小貨車	—	柴油
—	左鎮區公所開口-達嘉土木工程有限公司	玉井區	2	8.5	卡車	—	柴油
—	左鎮區公所開口-元第土木包工業	南化區	2	8.5	卡車	—	柴油
—	開口契約廠商提供	歸仁區六甲里	1	—	—	—	柴油
—	晉旺土木包工業	廠內(可隨時調度)	3	3.5	含司機	3.8	柴油引擎
—	晉旺土木包工業	廠內(可隨時調度)	1	8.6	含司機	9.4	柴油引擎
—	晉旺土木包工業	廠內(可隨時調度)	1	10.5	含司機	11.5	柴油引擎
262-N3	東區區公所開口-明禱營造	安南區	1	6T	—	1T	柴油
4467LY、 0071LY、 9528LY	東區區公所開口-明禱營造	安南區	3	2.5T	貨卡	0.5T	柴油
—	開口契約廠商	北區	1	8.6	—	4	柴油
—	中西區公所開口契約廠商	—	1	20	—	—	—
—	安南區公所開口-元揚土木包工業	台南市安南區怡安路一段 210 號	2	7T	—	7T	—

二、卡車							
車號	保管單位	資源所在鄉鎮	數量	噸數	器材描述	載重	動力來源
—	安平區公所開口契約廠商	—	—	3.5T	—	—	—
—	安平區公所開口契約廠商	—	—	1.2T	小貨車	—	—

三、挖土機

車號	保管單位	資源所在鄉鎮	數量	噸數	器材描述	履帶式或輪胎式
—	迦樺土木包工業	新營區	1	5	新營區公所開口契約	履帶式
—	開口契約廠商	鹽水區	1	120 型	—	履帶式
PC-200	鴻森營造	白河區	1	—	—	履帶式
PC-200	鴻森營造	白河區	1	—	—	履帶式
—	張慶堂 6232777	柳營區旭山里	1	—	小挖土機	履帶式
—	張玉真 0929121057	柳營區公所開口契約-峰龍	—	—	—	—
PC-60	開口契約廠商	東山區	1	6	—	履帶式
A-200	開口契約廠商	東山區	1	20	—	履帶式
PC-60	開口契約廠商	東山區	1	6	—	履帶式
A-200	開口契約廠商	東山區	1	12	—	履帶式
—	115 年度搶修險開口契約尚未決標	—	—	—	災修合約依契約所載	—
無	下營區公所開口-鴻洲營造	三中土木包工業	1	120P	挖土	履帶式
—	開口契約廠商	六甲區公所	2	200 型	—	履帶式
—	開口契約廠商	六甲區公所	2	120 型	—	履帶式、輪胎式
—	官田區公所開口契約廠商	—	—	—	200 型	—
—	官田區公所開口契約廠商	—	—	—	120 型	—

三、挖土機						
車號	保管單位	資源所在鄉鎮	數量	噸數	器材描述	履帶式或輪胎式
—	開口契約廠商	大內區	1	120 型	—	履帶式
—	開口契約廠商	大內區	1	200 型	—	履帶式
—	開口契約廠商	大內區	1	60 型	—	履帶式
—	開口契約廠商	大內區	1	45 型	—	履帶式
—	溫進賢	大內區	1	200 型	—	履帶式
—	楊茂泉	大內區內江里	1	120 型	—	履帶式
—	陳禾泰	大內區	1	120 型	—	履帶式
—	陳錦池	大內區	1	120 型	—	履帶式
—	台山企業行	大內區	1	300 型	—	履帶式
—	佳里區公所開口-金逸土木工程有限公司	臺南市新營區忠政里中正路 59 巷 19 弄 10 號 1 樓	1	120 型	—	履帶式
—	佳里區公所開口-金逸土木工程有限公司	臺南市新營區忠政里中正路 59 巷 19 弄 10 號 1 樓	1	200 型	—	履帶式
—	開口契約廠商	學甲區	—	1	—	—
—	115 年度臺南市北門區搶修險工程 (開口契約)	—	—	2	—	—
—	開口契約廠商	善化區	4	P.C.120	—	—
—	開口契約廠商	善化區	2	P.C.200	—	—

三、挖土機						
車號	保管單位	資源所在鄉鎮	數量	噸數	器材描述	履帶式或輪胎式
—	緊急災害搶修開口契約	新市區	—	—	—	—
—	搶修搶險開口契約廠商	安定區	依契約規定	P120	—	履帶式
—	搶修搶險開口契約廠商	安定區	依契約規定	P200	—	履帶式
—	裕軒土木包工業/其功營造有限公司	—	山上區	3	—	—
—	南億營造有限公司	玉井區	1	300	—	履帶式
—	南億營造有限公司	玉井區	1	200	—	履帶式
—	南億營造有限公司	玉井區	1	120	—	履帶式
—	南億營造有限公司	玉井區	1	60	—	履帶式
—	搶險搶修開口契約廠商	南化區	3	60P	—	履帶式
—	搶險搶修開口契約廠商	南化區	3	120P	—	履帶式
—	搶險搶修開口契約廠商	南化區	3	200P	—	履帶式
—	搶險搶修開口契約廠商	南化區	3	300P	—	履帶式
—	福來土木包工業	左鎮區	3	120	—	履帶式
—	鍵豐土木包工業	左鎮區	3	120	—	履帶式
—	鍵豐土木包工業	左鎮區	3	200	—	履帶式
—	左鎮區公所開口-達嘉土木工程有限公司	玉井區	1	120	—	履帶式

三、挖土機

車號	保管單位	資源所在鄉鎮	數量	噸數	器材描述	履帶式或輪胎式
—	左鎮區公所開口-達嘉土木工程有限公司	玉井區	1	200	—	履帶式
—	左鎮區公所開口-元第土木包工業	南化區	1	200	—	履帶式
—	左鎮區公所開口-元第土木包工業	南化區	2	120	—	履帶式
—	左鎮區公所開口-承峯土木包工業	山上區	5	120 型	—	履帶式
—	左鎮區公所開口-承峯土木包工業	山上區	5	200 型	—	履帶式
—	標勝利 5732705	左鎮區	1	120 型	—	履帶式
—	兵全曜 5731631	左鎮區	1	120 型	—	履帶式
—	郭文武 5731105	左鎮區	1	120 型	—	履帶式
—	林榮華 0916909036	左鎮區	1	120 型	—	履帶式
—	開口契約廠商提供	歸仁區六甲里	1	—	柴油	履帶式
—	晉旺土木包工業	廠內(可隨時調度	1	PC50	含司機(柴油引擎)	履帶式
—	晉旺土木包工業	廠內(可隨時調度	1	PC120	含司機(柴油引擎)	履帶式
—	晉旺土木包工業	廠內(可隨時調度	1	PC200	含司機(柴油引擎)	履帶式
—	東區區公所開口-明禱營造	安南區	1	PC45	單臂式	履帶式
—	開口契約廠商	北區	1	—	—	履帶式
—	中西區公所開口契約廠商	—	—	1	6	—

三、挖土機

車號	保管單位	資源所在鄉鎮	數量	噸數	器材描述	履帶式或輪胎式
—	安南區公所開口-元揚土木包工業	台南市安南區怡安路一段 210 號	2	50	—	履帶式
—	安平區公所開口契約廠商	—	—	—	120 型	—

四、砂包						
保管單位	規格	資源所在鄉鎮	數量	器材描述	水系	河川/海岸
農業及建設課	58*100	新化區公所後方停車場	1300	砂包裝	虎頭溪	虎頭溪
農業及建設課	58*100	新化區中興路 665 巷口 (新化國中斜對面)	2090	砂包裝	虎頭溪	虎頭溪
農業及建設課	58*100	新化區民生路 314 巷 67 之 35 號	1745	砂包裝	虎頭溪	虎頭溪
農業及建設課	58*100	新化區大新槌球場 (大新國小北面)	2720	砂包裝	虎頭溪	虎頭溪
新營區公所	100CM*60CM	新營區	1,000 只	砂包裝	急水溪	河川
新營區公所	25 kg/包	新營區	2,250 包	砂包	急水溪	河川
新營區公所	細砂	新營區	5 噸	砂包用砂料	急水溪	河川
鹽水區公所	—	防汛倉庫	2000	砂包	—	—
鹽水區公所	—	防汛倉庫	2000	砂包裝	—	—
白河區公所	袋裝	白河區公所	200	儲放於公所倉庫	—	—
白河區公所	—	白河區公所	500	未裝袋	—	—
白河區公所	袋裝	白河里活動中心	100	儲放於砂包箱	白水溪	河川
白河區公所	袋裝	河東里活動中心	100	儲放於砂包箱	白水溪	河川
白河區公所	袋裝	馬稠後里活動中心 (甘宅)	100	儲放於砂包箱	白水溪	河川
柳營區公所	—	柳營區公所	400	砂包	—	—
柳營區公所	—	柳營區公所	200	砂包裝	—	—

四、砂包						
保管單位	規格	資源所在鄉鎮	數量	器材描述	水系	河川/海岸
柳營區公所	—	八翁集會所	250	砂包	—	—
柳營區公所	—	八翁集會所	150	砂布袋	—	—
後壁區公所	100*60(cm*cm)	後壁區	1200	砂布袋	—	—
後壁區公所	5 kg/包	後壁區	2300	砂包	—	—
東山區公所	黑砂料	砂包堆置場(東山里活動中心後方)	1068	砂包	—	—
東山區東原里	—	砂包堆置場(東原里辦公處旁)	160	砂包	—	—
東山區公所	—	公所後方倉庫	3115	砂布袋	—	—
麻豆區公所農建課	—	麻豆區公所	2428 包	砂包	將軍溪	麻豆大排、 埤頭排水
麻豆區公所農建課	—	龍泉抽水站	521 包	砂包	將軍溪	麻豆大排、 埤頭排水
麻豆區公所農建課	—	全民公園倉庫	9560 個	砂布袋	將軍溪	麻豆大排、 埤頭排水
下營區公所	包	下營區公所倉庫	1000	5KG 砂包	將軍溪	麻豆大排
下營區公所	個	下營區公所倉庫	1500	可分解塑膠砂布袋	將軍溪	麻豆大排
六甲區公所	約 0.02 立方公尺砂土/包	六甲區公所	2780 包	砂包	—	—
六甲區公所	約 0.02 立方公尺砂土/包	中華路公有停車場	734 包	砂包	—	—

四、砂包						
保管單位	規格	資源所在鄉鎮	數量	器材描述	水系	河川/海岸
六甲區公所	—	六甲區公所	200 包	砂包裝	—	—
六甲區公所	20 立方公尺	六甲區公所	開口契約	砂包所需砂料	—	—
—	20kg/袋	官田溪抽水站、渡頭溪抽水站	605	砂包	—	—
—	60*90 cm	官田溪抽水站、渡頭溪抽水站	700	砂包裝	—	—
農建課	95CM*58CM	大內區公所	3812	砂包裝	曾文溪	河川
農建課	95CM*58CM	大內圖書館旁倉庫	631	砂包	曾文溪	河川
佳里區公所	70cm*50cm	體育公園網球場旁貨櫃屋	500	含砂	—	—
佳里區公所	70cm*50cm	公所後方倉庫	700	含砂	—	—
學甲區公所	120cm*90cm	學甲區防汛倉庫	500 個	砂包裝	—	—
學甲區公所	30kg/包	學甲區防汛倉庫	1000 包	砂(含砂)	—	—
學甲區公所	11.5 噸	學甲區防汛倉庫	8m ³	砂包用砂料	—	—
農業及建設課	—	西港區	4800	防汛砂包	—	曾文溪
農業及建設課	—	西港區	200	防汛砂包裝	—	曾文溪
農業及建設課	—	西港區	約 3 立方公尺	備砂	—	曾文溪
七股區公所	—	公所前貨櫃屋及防汛倉庫	5000	未裝砂砂包裝	—	—
七股區公所	—	公所前貨櫃屋及防汛倉庫	4800	已裝砂砂包裝	—	—
七股區公所	立方公尺	公所前貨櫃屋旁	50	砂土	—	—

四、砂包						
保管單位	規格	資源所在鄉鎮	數量	器材描述	水系	河川/海岸
將軍區公所	15KG	將軍區公所農業及建設課倉庫	900	砂包	將軍溪	海岸
將軍區公所	15KG	馬沙溝抽水站	700	砂包	將軍溪	海岸
將軍區公所	15KG	青鯤鯨抽水站	850	砂包	將軍溪	海岸
將軍區公所	15KG	玉山里玉天宮	500	砂包	將軍溪	海岸
將軍區公所	15KG	廣山防汛倉庫	50	砂包	將軍溪	海岸
將軍區公所	15KG	將軍區公所	2000	砂包裝	將軍溪	海岸
北門區公所	40*50cm(8.5kg)	區公所防汛倉庫	2830	砂包(袋)	—	—
善化區公所	15-20 kg/包	善化區	655	傳統砂包	—	—
善化區公所	15-20 kg/包	善化區	345	科技砂包	—	—
新市區公所農建課	—	三舍抽水站	1000	砂包	鹽水溪	三舍排水
新市區公所農建課	—	大洲抽水站	1000	砂包(袋)	鹽水溪	大洲排水
農業及建設課	—	前正豐活塞工廠前空地	30m ³	砂	—	—
農業及建設課	袋	公所旁倉庫	1330	砂包	—	—
農業及建設課	袋	新吉里活動中心後方	420	砂包	—	—
農業及建設課	袋	中沙里活動中心旁	300	砂包	—	—
山上區公所農建課	20kg	新莊里活動中心倉庫	300	砂包	曾文溪	—
山上區公所農建課	20kg	明和里北勢洲活動中心倉庫	600	砂包	曾文溪	—

四、砂包						
保管單位	規格	資源所在鄉鎮	數量	器材描述	水系	河川/海岸
山上區公所農建課	—	公所倉庫	300	砂包袋	曾文溪	—
玉井區公所	已裝砂	玉井區	400 袋	砂包袋	曾文溪	—
玉井區公所	未裝砂	玉井區	1000 袋	砂包袋	曾文溪	—
楠西區公所	1m3	楠西區公所後方停車場	333	臺南市政府防汛專用砂包	曾文溪	—
楠西區公所	1m3	楠西區公所清潔隊旁儲藏室	667	臺南市政府防汛專用砂包	曾文溪	—
南化區公所(農業及建設課)	包	南化區清潔隊/南化水庫暨鏡面水庫管理處/瑞峰國小	1003	已裝砂計 333 包;砂包袋計 670 袋	—	—
左鎮區公所農業及建設課	90CM*60CM	左鎮果菜市場倉庫	220 袋	含沙	菜寮溪	—
左鎮區公所農業及建設課	90CM*60CM	左鎮果菜市場倉庫	650 袋	未含沙	菜寮溪	—
左鎮區公所農業及建設課	90CM*60CM	光和里活動中心	20 袋	含沙	菜寮溪	—
左鎮區公所農業及建設課	90CM*60CM	岡林里活動中心	20 袋	含沙	菜寮溪	—
左鎮區公所農業及建設課	90CM*60CM	岡林里活動中心	49 袋	未含沙	菜寮溪	—
左鎮區公所農業及建設課	90CM*60CM	草山里活動中心旁倉庫	120 袋	含沙	菜寮溪	—

四、砂包						
保管單位	規格	資源所在鄉鎮	數量	器材描述	水系	河川/海岸
仁德區公所	10 公斤砂包	仁德區公所後方倉庫	2767	裝滿砂土，阻水效果佳	二仁溪水系	三爺溪排水、港尾溝溪排水
仁德區公所	70cm*50cm 環保纖維袋	仁德區公所後方倉庫	5533	供民眾自行裝砂，或替換舊袋	二仁溪水系	三爺溪排水、港尾溝溪排水
歸仁區公所	15-20kg	歸仁區公所	800	砂包	—	—
歸仁區公所	—	歸仁區公所	200	砂包袋	—	—
建設課	約 30kg/包	關廟區公所	1102	已裝砂	—	—
建設課	—	關廟區公所	700	未裝砂砂包袋	—	—
龍崎區公所	20KG	182 橋下休閒廣場	400	砂包	二仁溪及鹽水溪上游	—
龍崎區公所	20KG	182 橋下休閒廣場	1600	未裝砂砂包袋	二仁溪及鹽水溪上游	—
工務課	20 公斤	永康區公所	2500	砂包	—	—
工務課	20 公斤	永康區公所	3000	砂包袋	—	—
東區區公所	5 公斤	大學東寧社區活動中心	700	阻水用	無	—
東區區公所	5 公斤	裕聖里活動中心	100	阻水用	無	—
東區區公所	5 公斤	忠孝里活動中心	100	阻水用	無	—

四、砂包						
保管單位	規格	資源所在鄉鎮	數量	器材描述	水系	河川/海岸
東區區公所	5 公斤	崇明里活動中心	100	阻水用	無	—
東區區公所	5 公斤	富強里活動中心	100	阻水用	無	—
東區區公所	5 公斤	成大里活動中心	100	阻水用	無	—
東區區公所	5 公斤	大同路一段 175 巷 85 號旁	100	阻水用	無	—
南區區公所經建課	—	南區區公所後方停車場	500	備用砂包	無	—
南區區公所經建課	—	喜樹聯合社區活動中心停車場旁	500	備用砂包	二仁溪	—
南區區公所經建課	—	灣裡聯合里活動中心	500	備用砂包	二仁溪	—
北區區公所	包	北區大豐里等 9 處	1500	—	—	—
中西區公所	包	中西區	2100	含砂	鹽水溪	河川
安南區公所工務課	45X45 公分	1.本區各里；2.淵中里停車場；3.塩田路工業八路交叉口空地；4.公所後方停車場；5.鹿耳門聖母廟停車場	25000	—	—	安南區所有水域
安平區公所	只	安平區公所	2600	未裝砂	鹽水溪	鹽水溪
安平區公所	袋	平通里活動中心等 10 處地點(詳附錄五)	1400	已裝砂	鹽水溪	鹽水溪

五、防汛塊							
保管單位	資源所在鄉鎮	數量	噸數	器材描述	水系	河川/海岸	品名或型式
仁德區公所	台 86 陸橋下	100	0.3	混凝土護欄塊	二仁溪	三爺溪排水	混凝土式

六、發電機									
保管單位	資源所在鄉鎮	數量	器材描述	發電量	電壓	轉速	是否附有車輪及腳架	是否需車輛拖曳	動力來源
民政及人文課	新化區	1	7.5KVA 防音型	7.5KVA	220/110V	3600rpm	否	是	柴油
民政及人文課	新化區	1	MGC1101	950VA	110V	未提供	否	否	汽油
新營區公所	新營區	2 台	自有	1.8KW	交 100V/直 12V	—	無	否	92 無鉛汽油
開口契約廠商	鹽水區	2	移動式	—	110V	—	—	—	柴油
白河區公所	白河區公所	1	發電機	6000W	220	3600RPM	有	無	柴油
柳營區公所	柳營區公所	1	排氣量 196CC	SG-3300K AIYU/ 60HZ	110/220v	6.5HP/360 0RPM	—	—	汽油/25L
後壁區公所	地下室	14	—	3000W	110/220V	3600rpm	無	是	汽油
民政及人文課	東山區	1	三菱(小型)	—	—	—	是	是	柴油
民政及人文課	東山區	1	YAMAHA DY3000	—	—	—	是	否	汽油引擎
民政及人文課	東山區	1	防音型	—	—	—	是	否	汽柴油

六、發電機									
保管單位	資源所在鄉鎮	數量	器材描述	發電量	電壓	轉速	是否附有車輪及腳架	是否需車輛拖曳	動力來源
農業及建設課	東山區	2	McCULLOCH/ FGG350MK	3.5kVA	120V	3600RPM	是	否	90 以上辛烷值的無鉛汽油
麻豆區公所行政課	固定於本所行政大樓西側機房	2	—	380	—	—	固定	固定式	柴油引擎
麻豆區公所民政課	區公所	1	小型發電機	—	—	—	否	手提式	汽油
下營區公所	下營區公所 2 樓外陽台	1	固定式	—	—	—	—	—	柴油
下營區公所	下營區公所 1 樓儲藏室	1	手提式	交流 1050VA/ 直流 12V	交流 100V/ 直流 12V	50HZ/60HZ	無	否	汽油
民政及人文課	六甲區公所	12	小型	—	—	—	否	否	汽油
民政及人文課	六甲區公所	1	大型	—	—	—	否	否	柴油
社會課	六甲區公所	1	小型	—	—	—	否	否	汽油
官田區公所	官田區公所	1	—	7.5KVA	AC220V/110V	3600rpm	有	否	柴油
官田區公所	官田區公所	10	—	3.5KW	AC220V/110V	3600rpm	否	否	汽油
大內區公所	大內區	1	—	—	220/110V	1500	固定式	否	柴油引擎

六、發電機									
保管單位	資源所在鄉鎮	數量	器材描述	發電量	電壓	轉速	是否附有車輪及腳架	是否需車輛拖曳	動力來源
大內區公所	大內區	1	—	7.2KVA	220/110V	—	有附車輪	否	汽油引擎
佳里區公所開口-金逸 土木工程有限公司	佳里區	1	—	—	110V/220 V	—	是	是	汽油
學甲區公所	學甲區	1	日本本田四行程	5000W	—	—	無	是	汽油
學甲區公所	學甲區	1	防音型	—	—	—	無	否	柴油
民政及人文課	西港區	1	KDE12STA，固定式	功率：5KW	113V	3000	—	—	柴油
民政及人文課	西港區	3	小型發電機	功率： 7.5KW	113V	—	—	—	汽油
七股區公所	七股區公所	1	KDE12STA	8.5KW	12V/230V	3000	否	是	柴油
七股區公所	七股區公所	1	HONDA4500W	4500W	115V/230 V	—	否	否	汽油
七股區公所農建課	七股區公所	1	HONDA4500W	4500W	115V/230 V	—	否	否	汽油
七股區公所社會課	七股區公所	1	HONDA4500W	4500W	115V/230 V	—	否	否	汽油
將軍區公所民政及人 文課	將軍區	1	自有	7500W	110/220V	—	否	是	柴油
將軍區公所民政及人 文課、社會課	將軍區	5	自有	3000W	110/220V	—	是	否	汽油

六、發電機									
保管單位	資源所在鄉鎮	數量	器材描述	發電量	電壓	轉速	是否附有車輪及腳架	是否需車輛拖曳	動力來源
北門區公所民政及人文課	公所三樓	1	防音型	7.5KVA	220/110V	3600	否	是	柴油
善化區公所	善化區	2台	—	—	220/110V	—	—	否	柴油引擎
開口契約廠商	善化區	5(台/時)	—	5KW	220/110V	—	—	否	柴油引擎
緊急災害搶修開口契約	新市區	—	—	—	—	—	—	—	—
民文課	新市區	2	—	1000 瓦以下	—	—	否	否	充電
民文課	新市區	1	—	1000 瓦以下	—	—	否	否	柴油
安定區公所民政及人文課	安定區	2	自有	3000VA	115/230V	600rpm	是	否	汽油
安定區公所民政及人文課	安定區	1	自有	7500VA	110/220V	3600rpm	否	否	柴油
山上區公所	明和里活動中心	1	7.5KA	6000w(瓦)	220V/110V	3600	有	是	柴油
山上區公所	辦公室 3 樓頂	1	100KVA	80KW	380/220v	1800	有	是	柴油
山上區公所	公所倉庫	7	3.5KVA	3KW	AC220V/110V/DC12V	3600	否	否	汽油

六、發電機									
保管單位	資源所在鄉鎮	數量	器材描述	發電量	電壓	轉速	是否附有車輪及腳架	是否需車輛拖曳	動力來源
南億營造有限公司	玉井區	1	200HP	—	110/220	—	否	是	柴油
南億營造有限公司	玉井區	1	25HP	—	110/220	—	否	是	柴油
楠西區公所	區公所(1台) 及各里辦公處 (7台)	8	可移動式發電機	—	110/220	—	有	是	汽油
南化區公所	南化區	1	—	—	115V/230	3000	有	是	柴油
左鎮區公所民政及人文課	左鎮區	1	防音型	—	220V	60HZ	是	是	柴油
左鎮區公所民政及人文課	左鎮區	1	三菱 MGC1101	—	220V	60HZ	否	否	汽油引擎
左鎮區公所開口-福來 土木包工業	左鎮區	1	KAIYUSG-3000X2	—	110V/220 V	—	是	否	汽油引擎
左鎮區公所開口-鍵豐 土木包工業	左鎮區	2	KAIYU	—	110V/220 V	—	否	否	汽油
左鎮區公所開口-元第 土木包工業	山上區	1	—	—	110V	—	否	否	柴油
仁德區公所	仁德區	1	固定式	45lva	12V	1800rpm	有	是	柴油
仁德區公所	仁德區	4	移動式	—	12V	—	無	否	汽油
仁德區公所	仁德區	1	移動式	—	12V	—	無	否	柴油

六、發電機

保管單位	資源所在鄉鎮	數量	器材描述	發電量	電壓	轉速	是否附有車輪及腳架	是否需車輛拖曳	動力來源
歸仁區公所	歸仁區	2	—	8.3A	110V／220V	—	否	否	汽油
歸仁區公所	歸仁區	1	—	27.27A	110V／220V	—	否	否	柴油
關廟區公所	關廟	1	—	—	110	—	—	否	汽油
關廟區公所	關廟	1	—	—	110/220	—	—	是	柴油
龍崎區公所	龍崎	1	HONDA	4.0KVA	120/240V	—	否	否	汽油
東區公所開口-明禱營造	東區	2	小型搶修使用	5000 瓦	110V	—	有	無	柴油
東區區公所	東區	1	配電箱 1、發電機 1	100 瓦	220v	1800	否	無	柴油
民政課	南區	1	發電機	7.5KVA	110V	—	否	否	柴油
民政課	南區	1	發電機	7.5KVA	—	—	是	是	汽油
南區 37 里	南區里辦公處	37	發電機	3KVA	—	—	否	否	汽油
民政課	北區	1	小型防音固定型	—	110V	強	有	否	柴油
社會課	北區	2	小型固定型	—	120V	強	否	否	汽油
中西區公所	中西區	1	SH7600EX 本田引擎發電機組	5.6KWh	220V	3000rpm	是	是	汽油
中西區公所	中西區	1	7.5KVA 防音型柴油發電機	7.5KWh	220V/110V	3600rpm	否	是	柴油

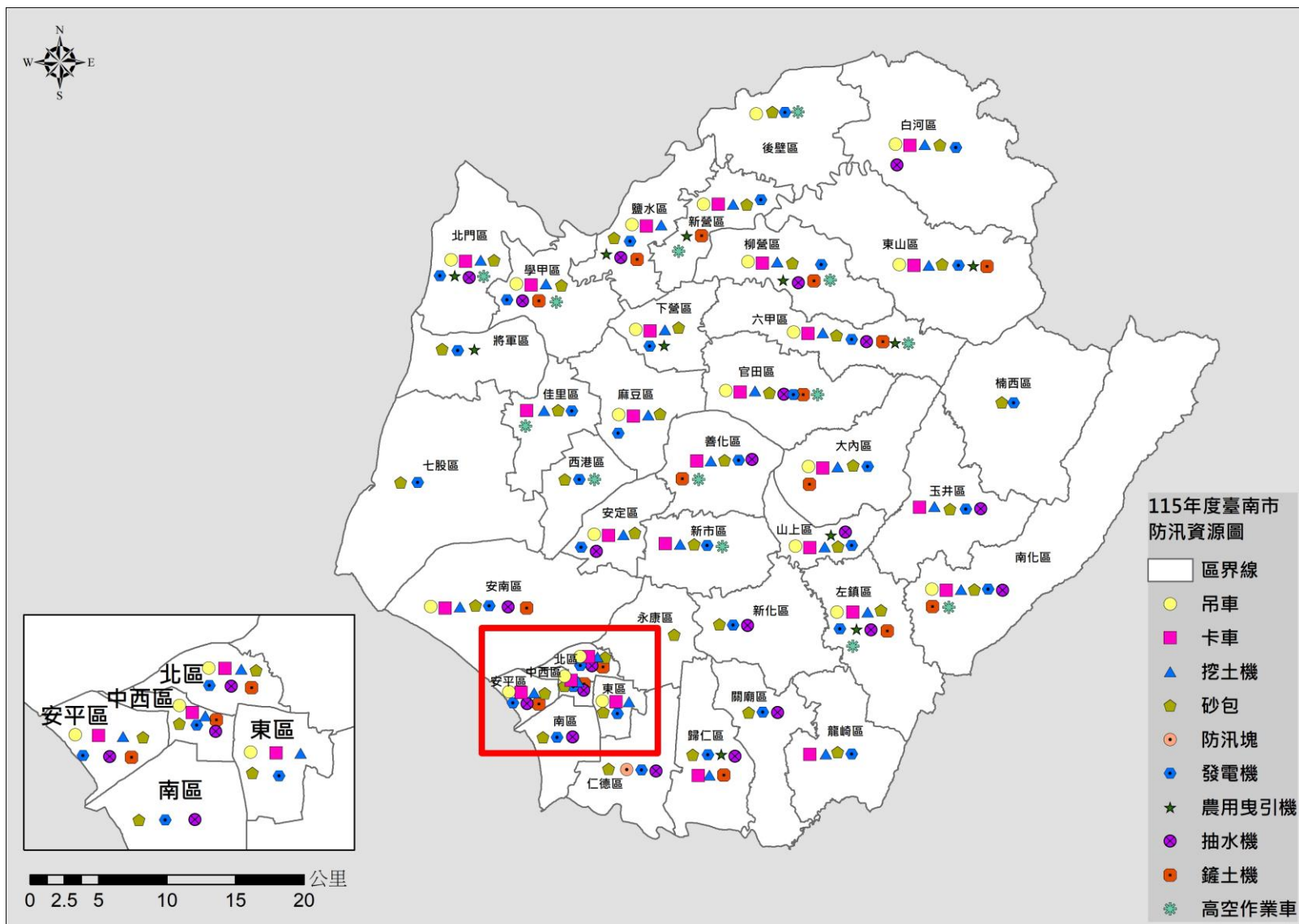
六、發電機									
保管單位	資源所在鄉鎮	數量	器材描述	發電量	電壓	轉速	是否附有車輪及腳架	是否需車輛拖曳	動力來源
西湖里辦公處	中西區	1	MAX-POWER CP3300E 四行程汽油發電機	3.3 KWh	220V/110V	3600rpm	否	是	汽油
各里辦公處	中西區	19	WORK ER-3500 四行程汽油發電機	3.3 KWh	220V/110V	3600rpm	否	是	汽油
安南區公所民政課	安南區	1	—	7.5KVA	110/220	3600	無	固定於公所頂樓	柴油
安平區公所開口契約廠商	—	—	移動式	—	—	—	—	—	—
安平區公所	安平區	1	小型	—	110V	—	否	否	汽油

七、臺南市新型臨時性防洪設施(防水擋板)彙整表

項次	公所	單位總數
1	永康區公所	300
2	七股區公所	200
3	大內區公所	117
4	安南區公所	185
5	仁德區公所	160
6	麻豆區公所	160
7	善化區公所	160
8	後壁區公所	150
9	柳營區公所	150
10	將軍區公所	150
11	學甲區公所	150
12	歸仁區公所	140
13	安平區公所	175
14	下營區公所	130
15	新市區公所	114
16	佳里區公所	110
17	山上區公所	100
18	白河區公所	100
19	新化區公所	120
20	鹽水區公所	103

七、臺南市新型臨時性防洪設施(防水擋板)彙整表

項次	公所	單位總數
21	北門區公所	215
22	中西區公所	50
23	六甲區公所	50
24	安定區公所	50
25	西港區公所	50
26	南區區公所	50
27	新營區公所	50
28	東山區公所	80
29	東區區公所	60
30	北區區公所	40
31	關廟區公所	20
32	左鎮區公所	10
33	玉井區公所	30
34	官田區公所	25
35	南化區公所	0
36	楠西區公所	0
37	龍崎區公所	0
38	本局安污倉庫	443
合計		4197



臺南市防汛器材資源位置圖

附錄 5-1、災害通報單

臺南市淹水災情通報處置單

修正日期：114.05.06

區公所填報人姓名：_____ 職稱：_____ 聯絡電話：(06)_____

水利局填報人姓名：_____ 職稱：_____ 聯絡電話：(06)_____

傳受單位	<input type="checkbox"/> 中央災害應變中心 上傳至水利署災害緊急應變系統 <input type="checkbox"/> 經濟部(水利署)緊急應變小組 FAX: 02-37073044、02-37073054 TEL: 02-37073119、02-37073110 <input type="checkbox"/> 臺南市民治災害應變中心 FAX:06-6592822 TEL:06-6570119 <input type="checkbox"/> 臺南市永華災害應變中心 FAX:06-2970540 TEL:06-2989119 <input type="checkbox"/> 臺南市政府水利局(水情中心) FAX:06-2999219 TEL: 06-2999218	郵遞區號	<input type="text"/>	本單流水號	<input type="text"/>
	<input type="checkbox"/> 行政院災害防救辦公室 FAX:02-89127163 TEL:02-89114211 <input type="checkbox"/> 經濟部(水利署) FAX: 02-37073124 TEL: 02-37073119 <input type="checkbox"/> 內政部(消防署) FAX:02-81966740 TEL: 02-89114119 <input type="checkbox"/> 農業部農田水利署 FAX:02-59116197 TEL: 02-81958115 <input type="checkbox"/> 臺南市政府水利局(綜合企劃科) FAX:06-6359592 TEL: 06-6371071	通報時間	年 月 日 午 時 分		
		通報別	<input type="checkbox"/> 初報 <input type="checkbox"/> 續報 <input type="checkbox"/> 結報		
		通報單位 電話與傳真	_____區公所 電話：(06) _____ 傳真：(06) _____		
		災情來源	<input type="checkbox"/> 公所淹水災情人員或防汛隊員 <input type="checkbox"/> 媒體監看 <input type="checkbox"/> 水利單位人員 <input type="checkbox"/> 民眾 <input type="checkbox"/> 其他()		
		淹水(發生)時間	月 日 午 時 分		
		淹水(發生)區域	(請詳述位置，如有相關地標亦請加註)		
	災情類別	<input type="checkbox"/> 查證中 <input type="checkbox"/> 野溪 <input type="checkbox"/> 農田灌溉排水 <input type="checkbox"/> 河川 <input type="checkbox"/> 區域排水 <input type="checkbox"/> 市區排水(雨水下水道)			
發生原因、目前現場狀況與影響情形	<input type="checkbox"/> 查證通報內容中，查證後回報。				
	<input type="checkbox"/> 確有災情，發生原因與現場情形如下： 發生原因：_____ 1. 淹水範圍？長度____公尺、寬度____公尺、深度____公分 2. 住宅淹水？ <input type="checkbox"/> 無住宅淹水 <input type="checkbox"/> 有住宅淹水(淹水戶數約____戶) 3. 人車有影響通行？ <input type="checkbox"/> 無影響 <input type="checkbox"/> 有影響(<input type="checkbox"/> 人車尚可通行 <input type="checkbox"/> 人車無法通行)				
處理(置)情形	<input type="checkbox"/> 查證通報內容中，查證後回報。				
	<input type="checkbox"/> 已派遣抽水機(抽水機派遣情形)	帶隊人員姓名電話	姓名：_____	行動電話：_____	
		出動抽水機規格數量	規格： <input type="checkbox"/> 大型 <input type="checkbox"/> 中小型	數量：_____臺	
		出動時間	時 分	完成淹水抽除時間 時 分	
	<input type="checkbox"/> 其它處理方式()				
<input type="checkbox"/> 已處理完成，現場已無淹水災情，已請_____ (如里長) 協助注意後續情況。					
備註	<input type="checkbox"/> 請協助聯絡_____新聞台更正____月____日____午____時____分錯誤災情報導。 <input type="checkbox"/> 其它()				

附錄 5-2、災情查報處置表

災情查報表（範例）

填報人 資訊 (必填)	單 位	姓 名	聯絡電話	通報時間	
壹、 災情 類別 (必填)	<input type="checkbox"/> 路樹災情 <input type="checkbox"/> 招牌廣告及樹立廣告災情 <input type="checkbox"/> 道路及隧道災情 <input type="checkbox"/> 橋梁災情 <input type="checkbox"/> 鐵路、高鐵及捷運災情 <input type="checkbox"/> 積淹水災情 (已退水/未退水) <input type="checkbox"/> 土石災情		<input type="checkbox"/> 建物毀損 <input type="checkbox"/> 水利設施災情 <input type="checkbox"/> 民生及基礎設施災情 <input type="checkbox"/> 重大交通事故 <input type="checkbox"/> 嚴重環境汙染 <input type="checkbox"/> 重大火災 <input type="checkbox"/> 其他災情		
	發生時間(必填)	年 月 日 時 分			
貳、 災情 描述	發生地點(必填)				
	災情描述(必填)	如： 淹水深度、長度、寬度 地震受損建物倒塌情形(如幾層建物倒塌，建物類別為住宅或商場辦公用途等) 現場環境地形地物描述(如道路橋梁斷裂情形、瓦斯洩漏、水電通訊中斷情形等)			
	人員傷亡	死亡(約) 人，說明： 受傷(約) 人，說明： 失蹤(約) 人，說明： 受困(有生命跡象 人；無生命跡象 人； 無法確認生命跡象 人)			
	人員收容	(約) 人			
	房屋毀損	(約) 戶			
	財物損失	(約) 萬元			
	其他受損情形				
	現場照片或影片				

參、 救災 狀況	現場指揮官或聯絡人	單位： 姓名： 職稱： 手機號碼：
	抵達之救災能量	人員數： 車輛數： 重機具種類： 裝備物資：
	救災人員抵達時間	
	支援需求	
	媒體因應處理狀況	

如有人員傷亡請參照下表填寫：

姓名(必填)	
年齡	(約) 歲
性別	<input type="checkbox"/> 男 <input type="checkbox"/> 女 <input type="checkbox"/> 其他 <input type="checkbox"/> 不明
國籍	<input type="checkbox"/> 本國籍 <input type="checkbox"/> 中國籍 <input type="checkbox"/> 外國籍 <input type="checkbox"/> 不明
發生時間	年 月 日 時 分
發生地址	
發生地區(必填)	<input type="checkbox"/> 室內 <input type="checkbox"/> 室外 <input type="checkbox"/> 不明
是否因救災傷亡	<input type="checkbox"/> 是 <input type="checkbox"/> 否
傷亡情形	<input type="checkbox"/> 死亡 <input type="checkbox"/> 失蹤 <input type="checkbox"/> 重傷 <input type="checkbox"/> 輕傷 <input type="checkbox"/> 不明
傷亡原因(必填)	<input type="checkbox"/> 土石埋沒 <input type="checkbox"/> 戶外掉落物 <input type="checkbox"/> 屋內掉落物 <input type="checkbox"/> 雷擊 <input type="checkbox"/> 溺斃 <input type="checkbox"/> 墜落 <input type="checkbox"/> 車禍 <input type="checkbox"/> 建築物倒塌 <input type="checkbox"/> 觸電 <input type="checkbox"/> 其他 <input type="checkbox"/> 不明
就診醫院或安置地點	
處理情形	救出時間： 送醫時間： 預計救災完成時間：
人員受困位置	(如樓層、門牌號碼、車廂號碼)

附錄 5-3、水利署移動式抽水機支援申請表

附表一

大型移動式抽水機支援申請表

申請機關：		申請日期/時間：		受理機關：經濟部(水利署)				
填報人(職稱/姓名/電話)：				抽水機調度組電話：02-37073220				
核定人：				傳真：02-37073044、02-37073054				
<p>為瞭解現場情況及實際調度作業，敬請申請機關務必勾選及填寫，以加速處理作業(缺水狀況只填2.)：</p> <p><input type="checkbox"/>是 <input type="checkbox"/>否 1.申請支援地點是否已淹水，高度約_____公分(勾否者免填)</p> <p><input type="checkbox"/>是 <input type="checkbox"/>否 2.申請支援地點是否因<input type="checkbox"/>持續下雨致災、<input type="checkbox"/>缺水(請勾選)</p> <p><input type="checkbox"/>是 <input type="checkbox"/>否 3.申請支援地點是否因河(溪)道、區域排水之外水侵入致災</p> <p><input type="checkbox"/>有 <input type="checkbox"/>無 4.申請機關之直轄市、縣(市)政府有無先於轄區內進行調度移動式抽水機</p> <p><input type="checkbox"/>有 <input type="checkbox"/>無 5.申請機關之直轄市、縣(市)政府有無聯繫與簽署災害防救相互支援協定之縣(市)政府，請求支援移動式抽水機</p> <p><input type="checkbox"/>有 <input type="checkbox"/>無 6.該地區於情資研判資料中列為高風險淹水地區或為防汛熱點</p>								
項次	受災情形說明 [簡要說明現場淹(缺)水情形、抽排放地點、高程及距離]	數量 (台)	申請聯絡人員	支援地點及現場人員				備註
				直轄市、 縣(市)	鄉鎮 市區	地址或位置 (請詳述)	現場聯絡人員	
1			職稱： 姓名： 電話：				姓名： 電話： 手機：	
2			職稱： 姓名： 電話：				姓名： 電話： 手機：	
3			職稱： 姓名： 電話：				姓名： 電話： 手機：	
4			職稱： 姓名： 電話：				姓名： 電話： 手機：	
<p>◎請以中央政府機關及所屬機關(構)、直轄市或縣(市)政府為申請機關，否則不予受理。</p> <p>◎每一項次請填寫一處申請支援地點。</p> <p>◎傳真後請再電話聯繫受理機關。</p>								

113.05版

附表二

大型移動式抽水機改派地點申請表

申請機關：		申請日期/時間：				受理機關：經濟部(水利署)					
填報人(職稱/姓名/電話)：						抽水機調度組電話：02-37073220					
核定人：						傳真：02-37073044、02-37073054					
項次	目前作業地點					申請改派支援地點					
	直轄市 縣(市)	鄉鎮 市區	地址或位置 (請詳述)	機組 編號	聯絡人	直轄市 縣(市)	鄉鎮 市區	地址或位置 (請詳述)	需求 數量 (台)	聯絡人	備註
1					職稱： 姓名： 電話：					姓名： 電話： 手機：	
2					職稱： 姓名： 電話：					姓名： 電話： 手機：	
3					職稱： 姓名： 電話：					姓名： 電話： 手機：	
4					職稱： 姓名： 電話：					姓名： 電話： 手機：	
5					職稱： 姓名： 電話：					姓名： 電話： 手機：	
6					職稱： 姓名： 電話：					姓名： 電話： 手機：	
◎請以中央政府機關及所屬機關(構)、直轄市或縣(市)政府為申請機關，否則不予受理。 ◎每一項次請填寫一處申請支援地點。 ◎傳真後請再電話聯繫受理機關。											

113.05版

附錄 6-1、臺南市災情人員與防汛搶險隊員編組表

防汛巡查編組分區名冊（一）

115.03.12 修訂

總督導	分區	督導官	巡查區域	組數	組長	組員	主要水利設施或任務
王百峰 副總	溪南山線	盧綉真 科長 0988-69 7563	善化、 新市、 山上	1	蘇昱嘉	洪家琪 林艷虹	1.抽水站：安定 2.滯洪池：公滯 1、公滯 2、公滯 10、三抱竹湖、安定湖 3.分洪箱涵：六分寮
	鹽水溪上游		永康、 安定、 新化、 關廟、 歸仁	2	邱文鼎	劉咸亨 伍安保 鄭嘉鴻 張玉芄	1.抽水站：永康、(永康東)、三崁店、永康分洪、鹽洲 2.分洪箱涵：新化外環 3.滯洪池：永康分洪道 4.水庫：虎頭埤、鹽水埤 5.埤池：埤子頭埤、茄苳湖、大潭埤 6.村落圍堤：新和庄
王國安 總工	溪北沿海	李保憲 科長 0975-97 3011	北門、 七股、 將軍	3	葉耀駿	陳佑勳 李梓岐	1.重要水門：鯤江溝閘門、六成閘門 2.抽水站：新圍、青鯤鯓、馬沙溝、蚵寮、南鯤鯓、北門、永隆溝 3.滯洪池：廣山 4.村落圍堤：錦湖集水區、玉港、三寮灣、雙春、小蚵寮、廣山、玉山、龍山、頂山、鹽埕
			學甲、 佳里、 西港、	4	高毓博	翁豐龍 張智威	1.重要水門：頭港九孔箱涵、營後排水閘門 2.抽水站：華宗橋、下溪洲、秀昌及工業區應急站、羊稠厝抽水站 3.滯洪池：羊稠厝 4.村落圍堤：新頭港、舊頭港、德安寮、新芳、紅茄定、豐和里、平和里及宅港里
王國安 總工	溪北山線	李保憲 科長 0975-97 3011	麻豆、 下營、 官田	5	林瑋晟	劉家驊 巫義友	1.抽水站：龍泉里、謝厝寮、東北勢、海浦、官田簡易(1&2)、下營、永安宮應急、小埤里應急站、麻工抽水站、麻柚抽水站 2.重要水門：番子田、渡頭路閘 3.埤池：葫蘆埤 4.村落圍堤：北勢寮、東平寮、客子寮、小埤里
			柳營、 六甲、 大內	6	陳建仁	李雅鳳 王靖綸	1.重要水門：龜子港、八老爺、大腳腿 2.水庫：烏山頭、德元埤、尖山埤 3.埤池：洗布埤、菁埔埤、瓦瑤埤、觀音 2、觀音 3 4.滯洪池：太康有機、柳科(一期、二期、公 1)、櫻花 5.抽水站：大內、石子瀨、八老爺

防汛巡查編組分區名冊（二）

總督導	分區	督導官	巡查區域	組數	組長	組員	主要水利設施或任務
黃信銓 主秘	急水 溪北	詹時碩 科長 0921-02 2590	東山、 白河	7	許鴻儒	曾彥穎 李逸珊 陳學弘	1.頂窩聚落。 2.聖賢聚落。 3.鹽水排水、鹽水南線排水、新營 中排、田寮排水。 4.新營雨水下水道出口。
			後壁、 白河	8	尤志文	廖家萱 潘怡妘 黃祺瑜	1.菁寮排水、下茄苳排水、崩埤排 水 2.菁寮老街、新東聚落、西勢尾聚 落 3.菁寮抽水站、後鎮抽水站
			鹽水	9	黃一文	邱耀毅 蔡佩芬	1.岸內排水、鹽水排水、田寮排水 2.月津港 3.飯店里(小番茄專區)、孫厝里
			全市破堤 案件、 防汛計畫 管制	10	郭宇智	莊士賢 林煥峰	1.破堤案件防汛計畫資料提報、例 行督導 2.三級、海上警報破堤案件防汛計 畫查核 3.一、二級開設破堤案件防汛應變
楊津豪 專委	山區	邱雨文 科長 0933-62 8491	白河、 東山	11	陳家偉	張亦廷 劉欣昀	1.水庫：曾文 2.白河為關子嶺、枕頭山等土石流 潛勢地區
			楠西、 玉井及土 石流監控				
			南化、 六甲	12	林昱璋	蔡佩雅 張軒瑞 吳孟穎	水庫：南化、鏡面
左鎮、 龍崎及土 石流監控							
王國安 總工	監視 巡查 與分 析	黃群堯 科長 0975-38 1980	「監視系 統巡察維 護組」作 業	13	許明湘	(A)許明湘 吳振揚 李佳珍 (B)陳昱叡 蔡妤琳	區域排水水位計、CCTV、雨量計巡 查及相關系統與設備之運作巡察、 檢測、維護與緊急處置作業。
			「幕僚分 析組」作 業	14	呂貫閩	(A)龔郁婷 劉淑芬 吳育容 (B)曾珮容 葉瓊文	1.彙整設施巡查組防汛巡查報告。 2.相關重要水情簡訊發送。 3.協勤單位指揮調度與聯繫及分析 事宜。 4.天氣預報資料彙整提供。 5.水情中心、應變中心開設時傳真 通報(傳外單位)與簡訊發送(傳 外單位與本局人員)。
			正副首長 值班組	15	鄭淑惠	林淑娟 0971- 655079	局長室防汛相關協調事宜。

防汛巡查編組分區名冊（三）

總督導	分區	督導官	巡查區域	組數	組長	組員	水系	主要水利設施或任務
吳書旭 專委	市區 (一)	郭伯維 科長 0915-6 25700	安南	16	(A) 李勁毅	(A)李勁毅 陳菟婷 (B)黃柏誠 黃境儀	鹿耳門溪系統、曾文溪排水系統、鹽水溪排水主流(含六塊寮、安順寮下游)	1.抽水站：(安南 A、B、C、D、E 站)、鹿耳門、安東橋、淵中 2.滯洪池：立德 1、立德 2 3.水門：54 座 4.沉水式抽水機：4 處
			南區 東區	17	(B) 黃柏維	(A)趙益輝 張永賢 (B)王星斐 吳虹瑾	日新溪(竹溪)系統、喜樹灣裡排水	1.抽水站：灣裡、喜樹、鯤鯨 2.滯洪池：舉喜 3.分洪箱涵：台 86 線 4.水門：4 座(南區) 5.沉水式抽水機：5 處(南區)、4 處(東區)
葉俊良 副總	市區 (二)	吳書旭 專委兼代理科長 0910-8 56528	安平區 中西區 北區	18	(B) 翁子平	(A)陳冠中 謝惠晴 (B)翁子平 簡春美	柴頭港溪、下水道系統	1.抽水站：安平、北安、文賢 2.水門：19 座(北區)、1 座(中西區)、6 座(安平區) 3.沉水式抽水機：4 處(北區)、3 處(中西區)
	仁德		仁德區	19	(A) 林哲琦	(A)林哲琦 劉書涵 (B)林芳如 陳慧娟	三爺溪系統、下水道系統	1.抽水站：保安、港尾溝、正義、崁腳 2.滯洪池：港尾溝、仁德 3.重要水門：港尾溝 4.分洪：港尾溝中游分洪道
	通訊組		全區	20	(B) 謝玉真	(A)洪玉珍 (B)謝玉真		
	地下道組		全區	21	(A) 謝宗良	(A)謝宗良 吳國禎 (B)宗錫祥 黃瀛海		大同、東寧、府連、長榮、小東等地下道

防汛巡查編組分區名冊(四)

總督導	分區	督導官	巡查區域	組數	組長	組員	水系	主要水利設施或任務
葉俊良 副總	水門抽水站	林育年 科長 0928-678828	曾文溪以北	22	陳明陽	王承瀚 杜政展 顏士育 沈勇材 羅朝謀		曾文溪以北區域： 北1、北2、北3各標巡檢輪值、每月例檢及三級(含海警)，重點區域 曾文溪以北抽水站共26座及山上、大腳腿、八老爺、龜仔港、番子田、官田陸閘、六成、鯤江溝等大型閘門
	水門抽水站		曾文溪以南	22-1	陳明照	楊明憲 紀佳瑜 劉君廉 林忠憲		曾文溪以南區域： 南1、南2、南3、南4各標巡檢輪值、每月例檢及三級(含海警)，重點區域 曾文溪以南抽水站共40座，及山上、溪尾等大型閘門。
	設備資調及源度		全區	22-2	陳明陽	黃耀賢 廖英汝		資源調度： 1. 中央支援移動式抽水 2. 機辦理窗口 3. 各水門抽水站應變機制發布及緊急事件聯繫 3. 定時回報抽水站狀態(含國土署)
吳書旭 專委	污水維管	石國宏 科長 0932-771403	污水處理廠	23	蔡東安	(A)郭博宇 簡伶縈 吳成恩 黃詠玟 (B)王柏瑋 王逸翔 王禎誼		巡查重點區域： 安平、永康、仁德、虎尾寮、柳營、官田水資源回收中心
	全區污水水道系統	鄭志偉 科長 0988-878854	污水下水道系統	24	陳響仁 (暫輪B組-新營)	(A)方建翔 洪亦民 鄧文維 林明震 (B)王宗惇 張揚琮 黎華漢 陳錫勳		1. 施工工區交維巡查。 2. 污水下水道阻塞熱點巡查。 3. 上、中、下游主要人孔開孔水位檢查。 4. 污新科所屬截流閘門啟閉確認。 5. 臨時通報案件處理。

附錄 6-2、河川分署移動式抽水機聯絡表

單位	數量	抽水機編號	存放地點/地址	保管人	連絡電話	馬力 (HP)	口徑 (英吋)	額訂揚程 (M)	抽水量 (CMS)	抽水機 種類
第六 河川 分署	15	六河-01~六河-15	台南市安定區大同里 牛肉寮 8-11 號	林信宏 (承辦人員)	07-6279000#3122	75	12"	10	0.3	燃油機
				邱致璋 (承辦人員)	07-6279000					

附錄 6-3、水災緊急通報資料表

機關或職稱	單位或姓名	電話	傳真
市長	黃偉哲		
副市長	葉澤山		
副市長	趙卿惠		
副市長	姜淋煌		
秘書長	尤天厚		
副秘書長	殷世熙		
副秘書長	林榮川		
副秘書長	徐健麟		
災害防救辦公室執行秘書	王雅禾		
消防局局長	楊宗林		
警察局局長	林國清		
環保局局長	許仁澤		
衛生局局長	李翠鳳		
水利局局長	邱忠川		
工務局局長	王建雄		
民政局局長	姜淋煌		
社會局局長	郭乃文		
內政部消防署	內政部消防署勤務 中心		

機關或職稱	單位或姓名	電話	傳真
內政部空中勤務總隊	勤務指揮中心		
內政部空中勤務總隊	南區第三大隊第一 隊臺南機場		
衛生福利部	南區緊急醫療災難 應變指揮中心		
交通部中央氣象署	南區氣象中心		
臺南市政府災害應變中心	永華災害應變中心 民治災害應變中心		
經濟部水利署南區水資源 分署	緊急應變小組		
經濟部水利署第五河川分 署	緊急應變小組		
經濟部水利署第六河川分 署	緊急應變小組		
農業部農田水利署嘉南管 理處	防汛小組		
交通部公路局雲嘉南區養 護工程分局分局長	郭清水		
交通部公路局雲嘉南區養 護工程分局	新化工務段		
交通部公路局雲嘉南區養 護工程分局	新營工務段		
交通部公路局雲嘉南區養 護工程分局	曾文工務段		
自來水公司	第六區管理處		
台灣電力公司	新營區營業處		
欣南天然氣股份有限公司			
新營區公所災害應變中心 區長	陳宏田		
白河區公所災害應變中心 區長	董麗華		

機關或職稱	單位或姓名	電話	傳真
鹽水區公所災害應變中心 區長	陳文琪		
柳營區公所災害應變中心 區長	劉發仲		
後壁區公所災害應變中心 區長	李至彬		
麻豆區公所災害應變中心 區長	楊政舉		
東山區公所災害應變中心 區長	張政郎		
下營區公所災害應變中心 區長	李宗翰		
六甲區公所災害應變中心 區長	陳啓榮		
大內區公所災害應變中心 區長	陳俊達		
官田區公所災害應變中心 區長	洪聰發		
佳里區公所災害應變中心 區長	林耿漢		
學甲區公所災害應變中心 區長	張明寶		
七股區公所災害應變中心 區長	李佳隆		
西港區公所災害應變中心 區長	李鴻裕		
將軍區公所災害應變中心 區長	張介軍		
北門區公所災害應變中心 區長	林建男		
善化區公所災害應變中心 區長	譚乃澄		
新化區公所災害應變中心 區長	李義隆		
新市區公所災害應變中心 區長	張榮哲		

機關或職稱	單位或姓名	電話	傳真
安定區公所災害應變中心 區長	陳仁偉		
玉井區公所災害應變中心 區長	顏振羽		
山上區公所災害應變中心 區長	王上宜		
楠西區公所災害應變中心 區長	何榮長		
南化區公所災害應變中心 區長	徐全立		
仁德區公所災害應變中心 區長	許博森		
左鎮區公所災害應變中心 區長	李耀州		
歸仁區公所災害應變中心 區長	朱雅宏		
關廟區公所災害應變中心 區長	陳必成		
永康區公所災害應變中心 區長	李皇興		
龍崎區公所災害應變中心 區長	陳新澈		
東區公所災害應變中心 區長	黃炳元		
南區公所災害應變中心 區長	蕭琇華		
北區公所災害應變中心 區長	潘寶淑		
中西區公所災害應變中心 區長	蔡佳甫		
安南區公所災害應變中心 區長	魏文貴		
安平區公所災害應變中心 區長	蕭泰華		

附錄 6-4、臺南市內抽水站位置及管理聯絡人表

站數	標別/廠商	區別	抽水站	總抽水量 (CMS)	總組數	抽水量 ×組量	起抽水位 (警戒綠燈) EL	承辦人員	抽水站電話	座標	座標	地址
1	溪南(第 1 標) 站長-李茂陽 0922-208786	永康區	永康分洪站	32	8	4.0*8	2.1M	陳明照	06-2436614	120.25386	23.05681	鹽水溪左岸堤防及中山高速公路旁
2		永康區	三崁店抽水站	12	3	4.0*3	2.0M		06-2435272	120.24377	23.05411	永康區三民里仁愛街可成公司對面
3		永康區	永康抽水站	40	5	8.0*5	2.2M		06-2424988	120.22791	23.04537	永康區鹽洲里保寧宮後端
4		永康區	永康東抽水站	25.5	3	8.5*3	2.2M		06-2434685	120.22850	23.04372	永康區永康站對面(無人站)
5		永康區	鹽洲抽水站	26.25	5	5.25*5	1.9M		06-2435771	120.22748	23.04177	台南市永康區鹽北段 588 號
6		安南區	和順寮抽水站	4	2	2.0*2	1.7M		06-3961611	120.23862	23.05906	歷史博物館後方(無人站)
7		安定區	安定抽水站	10	4	2.5*4	5.3M			120.24081	23.12693	安定大排出口(高速公路、曾文溪堤防)旁
8		安南區	九份子	12	6	4.0*2 1.0*4	1.1M			120.18343	23.01514	安南區府安路六段與樂活路交接口
9		安南區	草湖寮	22.5	5	4.5*5	-1.9		06-2470861	120.20045	23.03023	安通路五段 160 號右側
10	溪南(第 2 標) 站長-杜柏權 0927-302023	北區	文賢抽水站	16	4	4.0*4	0.4M	主辦 楊明憲 協辦 林忠憲	06-2589021	120.18534	23.01328	臺南市北區中華北路一段 279 號
11		北區	北安抽水站	32	4	8.0*4	1.2M		06-3587229	120.19910	23.01987	臺南市北區海安路三段 1011 號

站數	標別/廠商	區別	抽水站	總抽水量 (CMS)	總組數	抽水量 ×組量	起抽水位 (警戒綠燈) EL	承辦人員	抽水站電話	座標	座標	地址
12		安平區	安平抽水站	16	8	3.0*4 1.0*4	-1.4M		06-2265460	120.16122	22.99805	臺南市安平區運河路43-1號
13		南區	鯤鯨抽水站	8	4	2.0*4	-0.4M		06-2624703	120.17313	22.96148	臺南市南區鯤鯨路66巷16號
14		南區	喜樹抽水站	25	5	5.0*5	0.4M		06-2624530	120.18017	22.95432	臺南市南區濱南路 208號
15		南區	喜灣抽水站	30	5	6.0*5	-			120.1785	22.9363	台 86 北側(近台 17 縣)
16		南區	灣裡抽水站	19.8	3	6.6*3	0.7M		06-2624331	120.18191	22.91872	臺南市南區灣裡路670-2號
17	溪南(第3標) 站長-陳奕廷 0939-592877	安南區	本淵寮A抽水站	7	2	3.5*2	1.4M	主辦 紀佳瑜	06-2455722	120.15974	23.04531	本淵寮排水與曾文溪排水交會處
18		安南區	天馬抽水站	5	2	2.5*2	1.0M		06-2453743	120.16854	23.04027	天馬電台南邊
19		安南區	海西抽水站	5	2	2.5*2	1.0M		06-2451548	120.17088	23.04018	海環街437巷
20		安南區	海東抽水站	7	3	2.5*2 2.0*1	1.0M		06-2469889	120.17282	23.04752	本淵一街海東國小旁
21		安南區	淵中抽水站	16	4	4.0*2	0.7M	協辦 劉君廉	-06-2470428	120.16907	23.04029	天馬電台南邊
22		安南區	海尾寮抽水站	4	4	1.5*2 0.5*2	1.0M		06-2456881	120.18143	23.03749	海環街281巷(海西橋下游)
23		安南區	鹿耳門抽水站	12	4	3.0*4	0.3M		06-2841672	120.12156	23.03687	臺南市安南區媽祖宮一街345巷1號
24		安南區	海東橋應急站	4	4	1.0*4	-		D級站	120.18946	23.02968	安通路六段跟海佃路二段交接處公園旁
25	安南區	海環抽水站	3	3	1.0*3	-	D級站		120.16822	23.03345	本淵寮與海尾寮排水匯流口	

站數	標別/廠商	區別	抽水站	總抽水量 (CMS)	總組數	抽水量 ×組量	起抽水位 (警戒綠燈) EL	承辦人員	抽水站電話	座標	座標	地址
26		安南區	安中抽水站	24	4	6.0*4			B 級站	120.18896	23.04413	安南區安中路二段 37 巷
27	溪南(第 4 標) 站長-蘇仁祥 0963-463737	永康區	大灣抽水站	10	3	4.0*2 2.0*1	6.5M	陳慧綸	無	120.25499	23.01239	永康區大灣路 942 巷 641 弄 43 號
28		永康區	大灣 2 抽水 站	16	4	4.0*4	5.6M		06-2056254	120.25499	23.02387	永康區大灣路 942 巷 641 弄 43 號
29		永康區	崑山抽水站	21	3	7.0*3	5.3M		無	120.25084	22.99693	永康區復興路 201 巷 58 弄 50 號對面
30		仁德區	土庫抽水站	21	6	3.0*4 4.5*2	4.5M		06-2057414	120.24974	22.98269	仁德區太乙路到底
31		仁德區	港尾溝抽水 站	2.5	5	0.5*5	1.3M		06-2664038	120.23021	22.91851	仁德區中正路一段 91 號 對面(滯洪池-右轉)
32		仁德區	田厝抽水站	9	2	4.5*2	2.1M		06-2667485	120.23711	22.93988	86 快速道路旁(離仁德 水資源中心)100 公尺
33		仁德區	二層行抽水 站	9	3	3.0*3	1.9M		06-2667844	120.21878	22.92608	仁德區二仁路一段 491 巷 31 號到底左手邊
34		溪北(第 1 標) 九品 站長-李建賢 0983-469988	後壁區	菁寮抽水站	8	2	4.0*2		8.0M	黃亞婷	無	120.28888
35	鹽水區		後鎮抽水站	9	3	3.0*3	7.5M		120.27954		23.34487	八掌溪與後鎮大排交匯 處
36	新營區		南興抽水站	15	4	3.0*2 4.0*1 5.0*1	10.0M	06-6331072	120.31124		23.29713	新營區延平路 140 巷 62 號(急水溪右岸)
37	新營區		興隆寺抽水 站	10	2	5.0*2	12.0M	06-6375853	120.32725		23.30667	新營區興隆寺旁(急水 溪右岸)

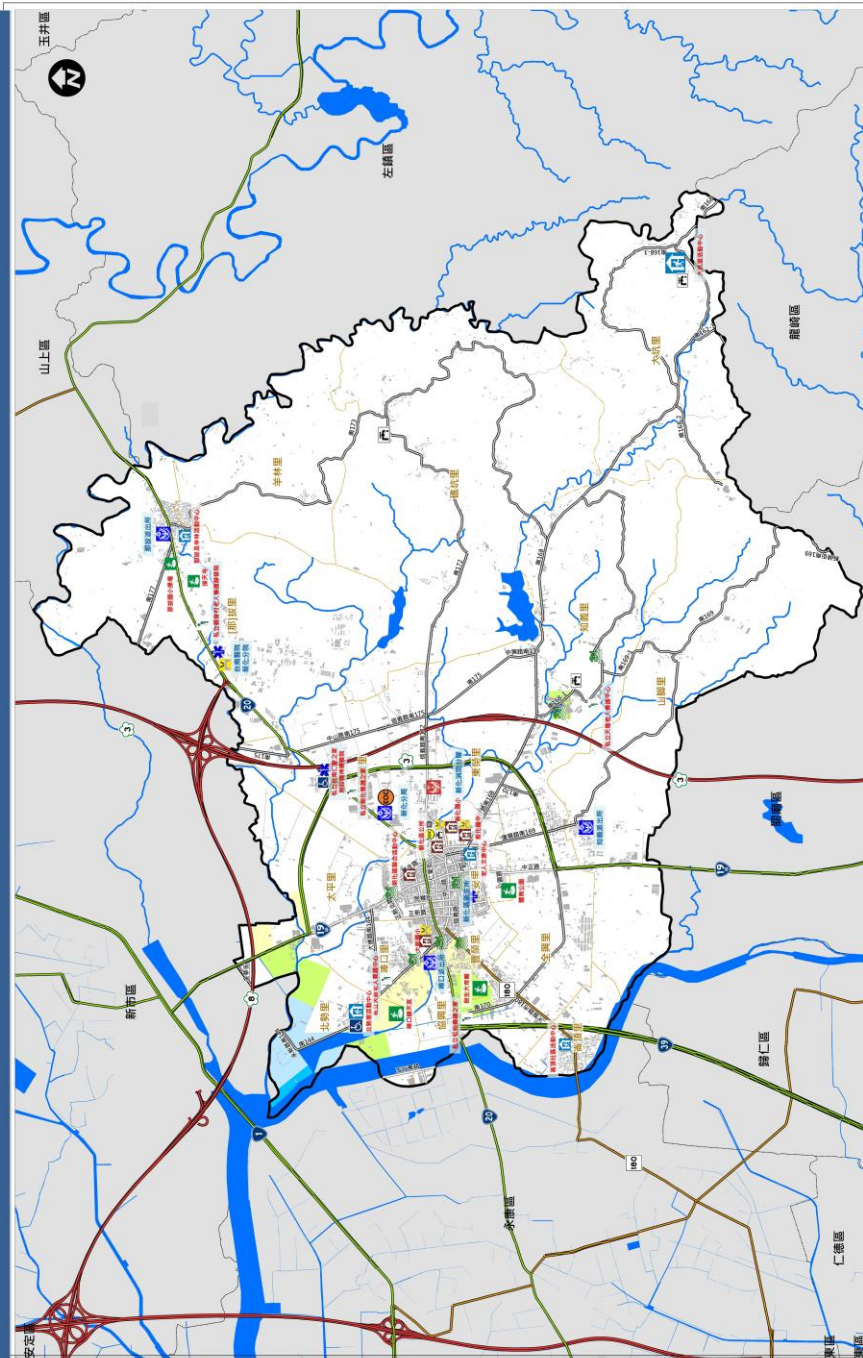
站數	標別/廠商	區別	抽水站	總抽水量 (CMS)	總組數	抽水量 ×組量	起抽水位 (警戒綠燈) EL	承辦人員	抽水站電話	座標	座標	地址
38		柳營區	八老爺抽水站	8	4	2.0*4	3.0M		無	120.28248	23.262	柳營區龜仔港排水與急水溪交匯處
39		下營區	下營抽水站	10	2	5.0*2	2.7M		06-6899093	120.26591	23.22291	大埤中排與下營排水右岸交匯處
40		大內區	石子賴抽水站	6	3	2.0*1 3.0*1 1.0*1	13.5M		06-5764038	120.34953	23.14391	大內橋曾文溪右岸堤防道路旁(約 2 公里)
41		大內區	大內抽水站	3.8	4	0.8*1 1.0*3	13.0M		無	120.34727	23.12466	大內橋曾文溪右岸堤防道路旁(約 500 公尺)
42	溪北(第 2 標) 元正 站長-莊明堯 0927-023831	北門區	北門抽水站	3.6	6	0.8*4 0.2*2	0M	主辦 王承瀚	06-7862819	120.11818	23.27097	北門區永隆里運動公園地段 655 號
43		北門區	永隆溝抽水站	3	3	1.0*3	0.0M		06-7861835	120.12433	23.26992	北門區農會旁
44		學甲區	華宗抽水站	18	4	4.5*4	0.2M	協辦 杜政展	06-7831401	120.17386	23.22632	學甲區華宗橋旁
45		學甲區	下溪洲抽水站	7.25	3	2.0*2 3.25*1	0.35M		C 級站無裝設	120.16622	23.23530	華宗抽水站下游 600 公尺
46	溪北(第 2 標) 維護 元正 站長-莊明堯 0927-023831	北門區	新圍抽水站	18.6	3	8.0*1 5.3*2	0.4M	許時倫 06-786 2001	06-7864720	120.14660	23.29365	北門區五王大橋旁(新田寮排水出口)
47		北門區	南鯤鯓抽水站	4.24	4	1.06*4	-0.3M		06-7864029	120.13548	23.28379	南鯤鯓台 17 道路旁
48		北門區	蚵寮抽水站	4.4	2	2.2*2	-0.1M		06-7864026	120.13370	23.28524	北門區蚵寮保安宮對面
49		將軍區	馬沙溝抽水站	1.32	2	0.66*2	0.5M		吳素燕 06-794	無裝設	120.09275	23.21635

站數	標別/廠商	區別	抽水站	總抽水量 (CMS)	總組數	抽水量 ×組量	起抽水位 (警戒綠燈) EL	承辦人員	抽水站電話	座標	座標	地址
50	06-7862001 承辦:吳政陞 將軍區公所 06-7942104# 256 承辦:吳素燕 0908-969532	將軍區	青鯤鯓抽水站	3.8	3	1.0*2 1.8*1	0.5M	2029	無裝設	120.08943	23.18794	將軍區青鯤鯓國小旁
51	溪北(第3標) 站長-黃鴻龍 0929-078220	麻豆區	東北勢抽水站	6.5	2	4.5*1 2.0*1	2.0M	顏士育	C級站無裝設	120.24357	23.20770	東北勢排水與總爺排水左岸交匯處
52		麻豆區	海埔中抽水站	2	1	2.0*1	2.0M		C級站無裝設	120.21152	23.20852	海埔中排水與麻豆排水左岸交匯處
53		麻豆區	謝厝寮抽水站	10	4	2.5*4	4.5M			120.23809	23.13571	謝厝寮排水及後營排水交匯處(國1高速公路、曾文溪右岸旁)
54		學甲區	羊稠厝抽水站	3	2	1.5*2	1.3M			120.19099	23.26975	學甲羊稠厝排水出口
55		麻豆區	麻袖抽水站	9	3	3.0*3	2.3M		C級站無裝設	120.22794	23.18111	麻豆區麻袖一路及苓子林二街交叉口 (埤頭里苓子林二街10-10號)
56		麻豆區	麻工抽水站	12	3	4.0*3	1.5M			120.22773	23.18506	麻豆區麻工一路及麻袖三路交叉口 (麻口里苓子林三街11-11號)

站數	標別/廠商	區別	抽水站	總抽水量 (CMS)	總組數	抽水量×組量	起抽水位 (警戒綠燈) EL	承辦人員	抽水站電話	座標	座標	地址
57		學甲區	秀昌抽水站	20	5	4.0*5	0.6M			120.18573	23.24169	學甲區中正路 569 號
58	松崗 陳維仁 0956-300277	麻豆區	龍泉里抽水站	4.5	3	1.5*3	7.5M	梁淑婷 572113 1#150	06-5715131	120.25987	23.17577	龍泉里溝子墘 55 號對面巷子
59	元正維護 葉美秀 0938511255	仁德區	保安抽水站	48	6	8.0*6	2.4M	陳重志 270421 1#138	06-2666814	120.23126	22.92026	仁德區中正路一段 125 巷 77 號
60		仁德區	正義抽水站	6.9	3	2.3*3	4.2M		無	120.25013	22.97465	仁德區忠義路 421 巷 368 號邊
61		仁德區	崁腳抽水站	9	3	3.0*3	2.8M			120.24616	22.96199	中華醫事科技大學體育館旁
62	站長-江馥伸 0955-988970	新市區	社內抽水站	12	4	3.0*4	2.8M	洪菽瑩 599471 1#225	06-5014431	120.27592	23.07791	新港社大道紅橋下
63		新市區	坐駕抽水站	4.8	2	2.4*2	5.0M		06-5893650	120.28930	23.10602	南科國小北側
64		新市區	三舍抽水站	4.8	2	2.4*2	5.0M		06-5895686	120.29127	23.09813	南科大順六路南下 500 公尺
65		新市區	豐華抽水站	3	3	1.0*3	1.8M		無	120.25405	23.08655	由新港社大道左轉南 134 鄉道，約 4.3 公里
66		新市區	大洲抽水站	6	3	2.0*3	2.0M		06-5895071	120.25992	23.07254	大洲排水路左岸往下游約 2 公里
67		新市區	新市衛生排	1	2	0.5*2	3.0M		無	120.28224	23.08139	沿新市排水往上游至民生路約 1.2 公里
			2	1	2.0*1							
			2	1	2.0*1							

附錄 7、臺南市各區水災疏散避難圖

臺南市新化區水災防災地圖



防災資訊表 災情通報單位 臺南市災害應變中心 (06) 6570119 • 民治災害應變中心 (06) 2989119 • 永華災害應變中心 (06) 5911051 新化區災害應變中心 • 電話 (06) 5905009 備援中心(警政署新化分局) • 電話 (06) 5902694 警消聯繫單位 • 新化警察局 (06) 5902003 • 新化派出所 (06) 5901022 • 知義派出所 (06) 5902949 • 新拔派出所 (06) 5911051 • 港口派出所 (06) 5962324 • 新化消防分隊 (06) 592920 • 新化區衛生所 (06) 5906025																																																
里區聯絡資訊 <table border="1"> <thead> <tr> <th>里別</th> <th>姓名</th> <th>里別</th> <th>姓名</th> <th>電話</th> </tr> </thead> <tbody> <tr> <td>武安里</td> <td>林保全</td> <td>(06) 5905666</td> <td>全里里</td> <td>林慶隆 (06) 5986158</td> </tr> <tr> <td>東原里</td> <td>劉桂蓮</td> <td>(06) 5902716</td> <td>凌甲里</td> <td>林水森 (06) 5986227</td> </tr> <tr> <td>廣福里</td> <td>張國龍</td> <td>(06) 5902266</td> <td>知義里</td> <td>張順源 (06) 5903841</td> </tr> <tr> <td>太平里</td> <td>李朝勝</td> <td>(06) 5982851</td> <td>山園里</td> <td>林昭村 (06) 5902359</td> </tr> <tr> <td>望風里</td> <td>洪耀傑</td> <td>(06) 5972566</td> <td>大坑里</td> <td>陳永泰 (06) 5802828</td> </tr> <tr> <td>港口里</td> <td>蔡福成</td> <td>(06) 5981690</td> <td>彭拔里</td> <td>李瑞雄 (06) 5912010</td> </tr> <tr> <td>北勢里</td> <td>鄭國正</td> <td>(06) 5988195</td> <td>羊村里</td> <td>黃昭展 (06) 5912515</td> </tr> <tr> <td>廣源里</td> <td>韓美鳳</td> <td>(06) 5971368</td> <td>隆坑里</td> <td>楊秀沙 (06) 5904565</td> </tr> </tbody> </table>				里別	姓名	里別	姓名	電話	武安里	林保全	(06) 5905666	全里里	林慶隆 (06) 5986158	東原里	劉桂蓮	(06) 5902716	凌甲里	林水森 (06) 5986227	廣福里	張國龍	(06) 5902266	知義里	張順源 (06) 5903841	太平里	李朝勝	(06) 5982851	山園里	林昭村 (06) 5902359	望風里	洪耀傑	(06) 5972566	大坑里	陳永泰 (06) 5802828	港口里	蔡福成	(06) 5981690	彭拔里	李瑞雄 (06) 5912010	北勢里	鄭國正	(06) 5988195	羊村里	黃昭展 (06) 5912515	廣源里	韓美鳳	(06) 5971368	隆坑里	楊秀沙 (06) 5904565
里別	姓名	里別	姓名	電話																																												
武安里	林保全	(06) 5905666	全里里	林慶隆 (06) 5986158																																												
東原里	劉桂蓮	(06) 5902716	凌甲里	林水森 (06) 5986227																																												
廣福里	張國龍	(06) 5902266	知義里	張順源 (06) 5903841																																												
太平里	李朝勝	(06) 5982851	山園里	林昭村 (06) 5902359																																												
望風里	洪耀傑	(06) 5972566	大坑里	陳永泰 (06) 5802828																																												
港口里	蔡福成	(06) 5981690	彭拔里	李瑞雄 (06) 5912010																																												
北勢里	鄭國正	(06) 5988195	羊村里	黃昭展 (06) 5912515																																												
廣源里	韓美鳳	(06) 5971368	隆坑里	楊秀沙 (06) 5904565																																												
避難收容處所 新化區公所3樓 地址：中山路130號 電話：(06) 590-5009 新拔警林活動中心 地址：新拔林329號 電話：0936-980-611 (06) 5912415 新化國中 地址：中國路722號 電話：(06) 590-2269 溝頂社區活動中心 地址：溝頂路422號 電話：(06) 598-6227 老人文康活動中心 地址：民生路110號 電話：(06) 5905548 新化區聯合活動中心 地址：民生路269號 電話：0919-159-238 北勢里活動中心 地址：新拔林329號 電話：06-5988195 大新國小 地址：新化區大平里176號 電話：06-5982953#703																																																

參考雨量站	新市		總化
	二級警戒	一級警戒	
1小時雨量(mm)	40	50	40
3小時雨量(mm)	100	110	80
6小時雨量(mm)	130	150	100
12小時雨量(mm)	180	220	130
24小時雨量(mm)	260	300	180

圖例	標誌	設施	海水漲到(一日雨量450mm)
國道	國道	水災避難收容處所	0.30-0.50 m
省道	省道	地災避難收容處所(室內)	0.50-1.00 m
市道	市道	土石流避難收容處所(室內)	1.00-2.00 m
行政區界	行政區界	地災避難收容處所(室外)	2.00-3.00 m
里界線	里界線	複合式避難收容處所	> 3.00 m

臺南市新營區水災防災地圖



防災資訊表

災情通報單位

- 臺南市防災應變指揮中心 (06) 6570119
- 臺南市災害應變中心 (06) 2989119
- 臺南市災後重建中心 (06) 6322015
- 新營區災後重建中心 電話 (06) 6525933
- 構援中心【新營區圖書館】 電話 (06) 6525933

警消醫療單位

- 臺南市政府警察局新營分局 (06) 6354822
- 新營消防分隊 (06) 6376652
- 臺南消防區消防隊 (06) 6526646
- 中山派出所 (06) 6322306
- 民治派出所 (06) 63282164
- 後寮派出所 (06) 6328752
- 大營派出所 (06) 6524753
- 新營區衛生所 (06) 6329421

里長聯絡資訊

里別	姓名	電話
忠政	程建德	0933366682
民權	王獻德	0935953132
三山	范二生	0913411791
大宏	解崇田	0935417315
王公	淡章田	0932886199
中營	蔡乾謙	0932846215
土庫	林恒通	0932718121
南園	林致伶	0987651999
興業	蔡明發	0937612493
民生	陳慶祥	0912100869
民隆	黃新發	0919642866
博愛	林妙安	0932835217
謙順	陳添龍	0911870859
大南	林聯謙	0939070090
本北	洪進忠	0933365261
南砥	王登傑	0932811019
慶芳	張正宇	0933374682
五南	郭茂松	0915547330
始順	王月順	0937612299
新比	陳登山	0935061205
新南	沈慶賢	093277492
新東	盧素惠	0919638981
永平	陳昭安	0932976164

參考雨量表

參照雨量站	新營	鹽水
二級警戒	50	50
一級警戒	60	60
1小時雨量 (mm)	110	110
3小時雨量 (mm)	120	120
6小時雨量 (mm)	140	140
12小時雨量 (mm)	160	160
24小時雨量 (mm)	200	200
二級警戒	230	230
一級警戒	250	250
二級警戒	300	300

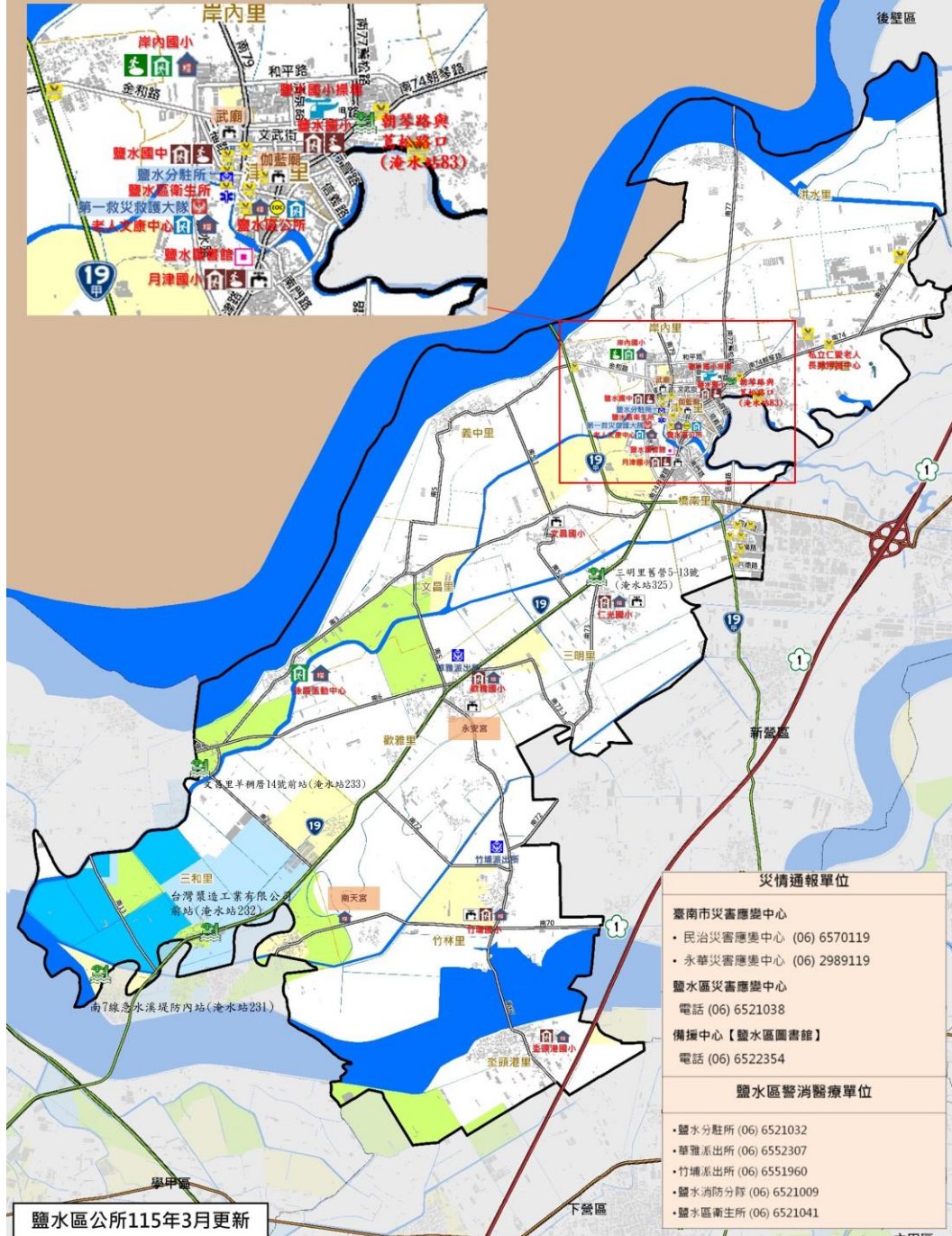
海水淹浸-台測區(450mm)

淹浸深度	0.25-0.50m	0.50-1.00m	1.00-2.00m	2.00-3.00m	>3.00m
標示	地標	指示針	抽水機	抽水機	抽水機
設施	海濱中心	器材安置	通訊設備	通訊設備	通訊設備
標示	老人福利機構	特需服務點	取水站	抽水機	抽水機
設施	通訊中心	通訊設備	抽水機	抽水機	抽水機
標示	通訊中心	通訊設備	抽水機	抽水機	抽水機
設施	通訊中心	通訊設備	抽水機	抽水機	抽水機

避難收容處所

收容處所	地址	電話
001 臺南市新營區公所	臺南市新營區新營路146號	06-6333464
002 太子廟新營分會	臺南市新營區新營路146號	06-6333464
003 太子廟新營分會	臺南市新營區新營路146號	06-6333464
004 新營區公所	臺南市新營區新營路146號	06-6333464
005 太子廟新營分會	臺南市新營區新營路146號	06-6333464
006 新營區公所	臺南市新營區新營路146號	06-6333464
007 新營區公所	臺南市新營區新營路146號	06-6333464
008 新營區公所	臺南市新營區新營路146號	06-6333464
009 新營區公所	臺南市新營區新營路146號	06-6333464
010 新營區公所	臺南市新營區新營路146號	06-6333464
011 新營區公所	臺南市新營區新營路146號	06-6333464
012 新營區公所	臺南市新營區新營路146號	06-6333464
013 新營區公所	臺南市新營區新營路146號	06-6333464
014 新營區公所	臺南市新營區新營路146號	06-6333464
015 新營區公所	臺南市新營區新營路146號	06-6333464

臺南市鹽水區水災防災地圖

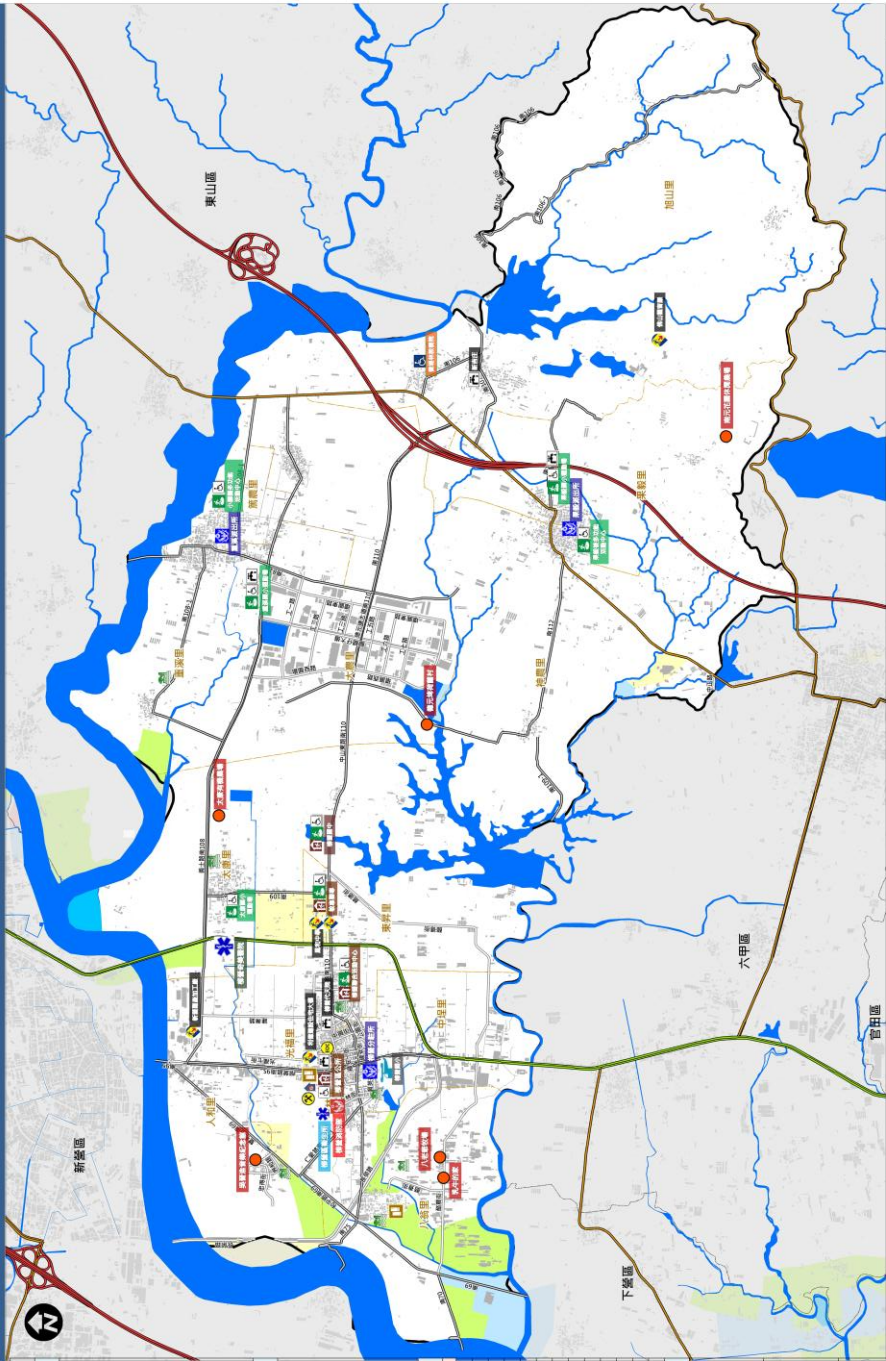


鹽水區公所115年3月更新

避難收容處所	
鹽水區公所 住址：中山路47號 電話：(06) 6521038	竹埔國小 住址：竹子腳92-1號 電話：(06) 6551001
鹽水國中 住址：三崁路63號 電話：(06) 6521146	空頭港國小 住址：南港里202號 電話：(06) 6832014
鹽水國小 住址：廟前路137號 電話：(06) 6521046	敬雅國小 住址：敬雅31號 電話：(06) 6552558
月津國小 住址：月津國小16號 電話：(06) 6521113	老人文康中心 住址：治水路254-1號 電話：(06) 6521038
岸內國小 住址：新岸內96號 電話：(06) 6524651	仁光國小 住址：義發里117號 電話：(06) 6523620
	孫厝活動中心 地址：孫厝寮76-1 電話：(06)6521038

圖例	道路	標示	設施
①	國道	適用海嘯災害	風水災室內避難收容處所
20	省道	適用土石流災害	醫療院所
16	快速道路	淹水潛勢 (一日雨量450mm)	風水災室內避難收容處所
行政區界	0.25 - 0.50 m	地震室內避難收容處所	身心障礙福利機構
里界線	0.50 - 1.00 m	地震室外避難收容處所	老人福利機構
標示	1.00 - 2.00 m	複合式室內避難收容處所	物資儲備點
適用風水災災害	2.00 - 3.00 m	複合式室外避難收容處所	取水點
適用地震災害	> 3.00 m	車輛及人員轉運集結點	防空疏散避難設施
		消防單位	直升機起降地點
		警察單位	指揮中心
			備援中心

臺南市柳營區水災防災地圖



防災資訊表	
災情通報單位	
臺南市災害應變中心	
• 民治災害應變中心 (06) 6569119	
• 永華災害應變中心 (06) 2989119	
柳營區災害應變中心	
• 電話 (06) 6221245	
• 備援中心【大鵬里柳營科技工業服務中心】	
• 電話 (06) 6232345	

警消通報單位	
• 柳營分駐所 (06) 6223424	
• 鹿港派出所 (06) 6231664	
• 果毅派出所 (06) 6231514	
• 消防團第一救災救護大隊-柳營分隊 (06) 6220179	
• 柳營區衛生所 (06) 6220464	
• 柳營奇美醫院 (06) 6226999	

里長聯絡資訊		
里別	姓名	電話
北休里	鄭雲生	0932-777582
光復里	黃冠雄	0951-202911
八德里	林輝芳	0956-798006
崇智里	謝明輝	0910-882459
中興里	王士傑	0931-610452
榮芳里	鄭吉賢	0920-368999
文華里	傅榮宗	0929-003235
大南里	吳建欽	0976-605785
泰安里	蔡培宏	0939-079625
廣德里	陳慶雲	0939-115066
萬德里	吳國士	0961-147556
柳營里	蔡培宏	0982-989718
茄山里	蔡文都	0938-620808

避難收容處所	
柳營區公所	
地址：柳營路二段59號	
電話：(06) 6230139	
電話：(06) 6221245	
萬福國小運動場	
地址：柳營路101號	
電話：(06) 6231310	
柳營聯合活動中心	
地址：柳營中山路二段193號3樓	
電話：(06) 6221245	
電話：(06) 6220684	

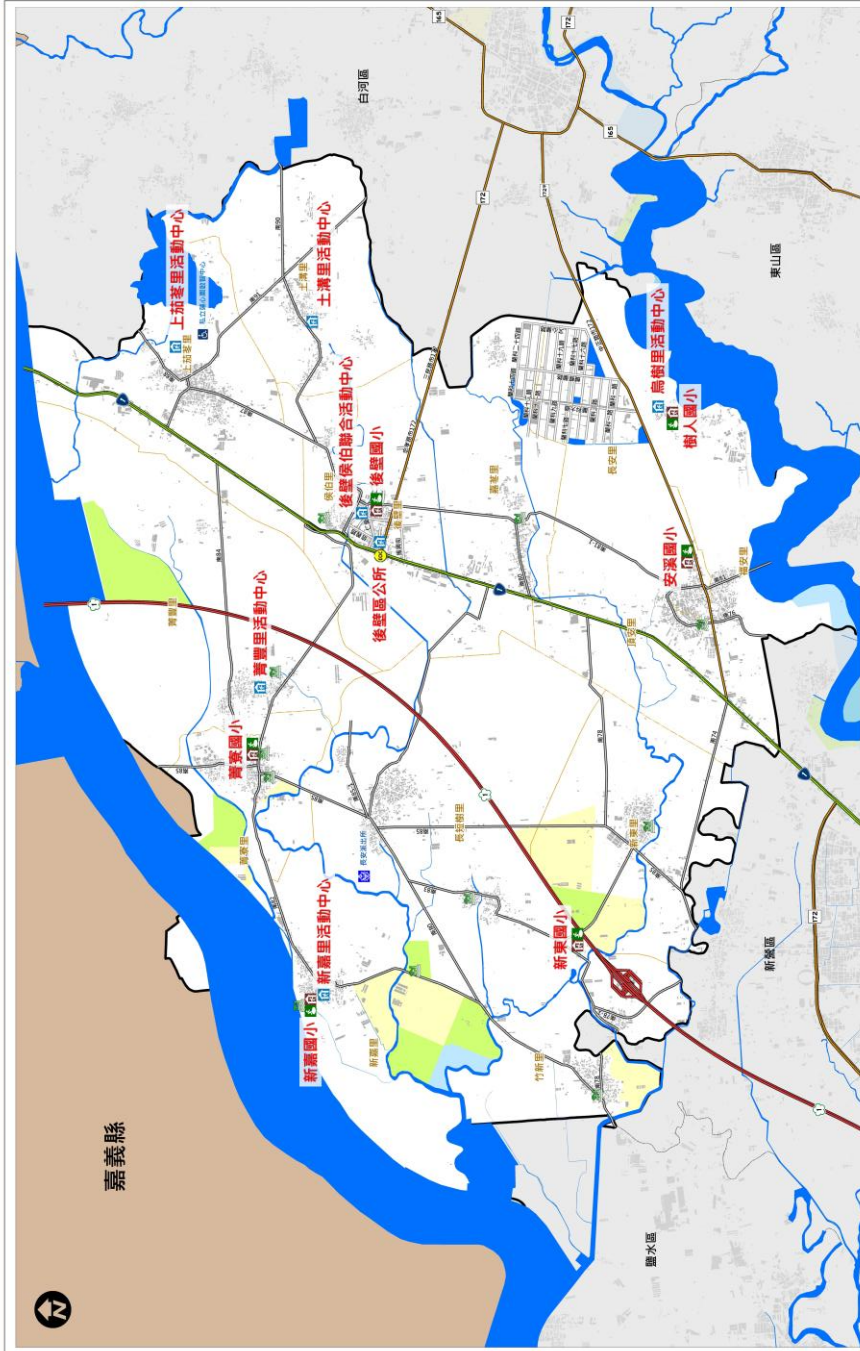
柳營區柳營國民學校	
地址：柳營中山路二段1116號	
電話：(06) 6226111	
柳營區公所活動中心	
地址：柳營路264-5號	
電話：(06) 6221245	

臺南市政府115年01月製作	
----------------	--

圖例	標示	設施	洪水潛勢(一日雨量450mm)	參考雨量況
			0.25-0.50 m	1小時雨量 (mm)
			0.50-1.00 m	二級警戒 50
			1.00-2.00 m	一級警戒 60
			2.00-3.00 m	二級警戒 100
			> 3.00 m	一級警戒 120
				二級警戒 140
				一級警戒 160
				二級警戒 200
				一級警戒 250
				二級警戒 300

臺南市後壁區水災防災地圖

編號 6700500

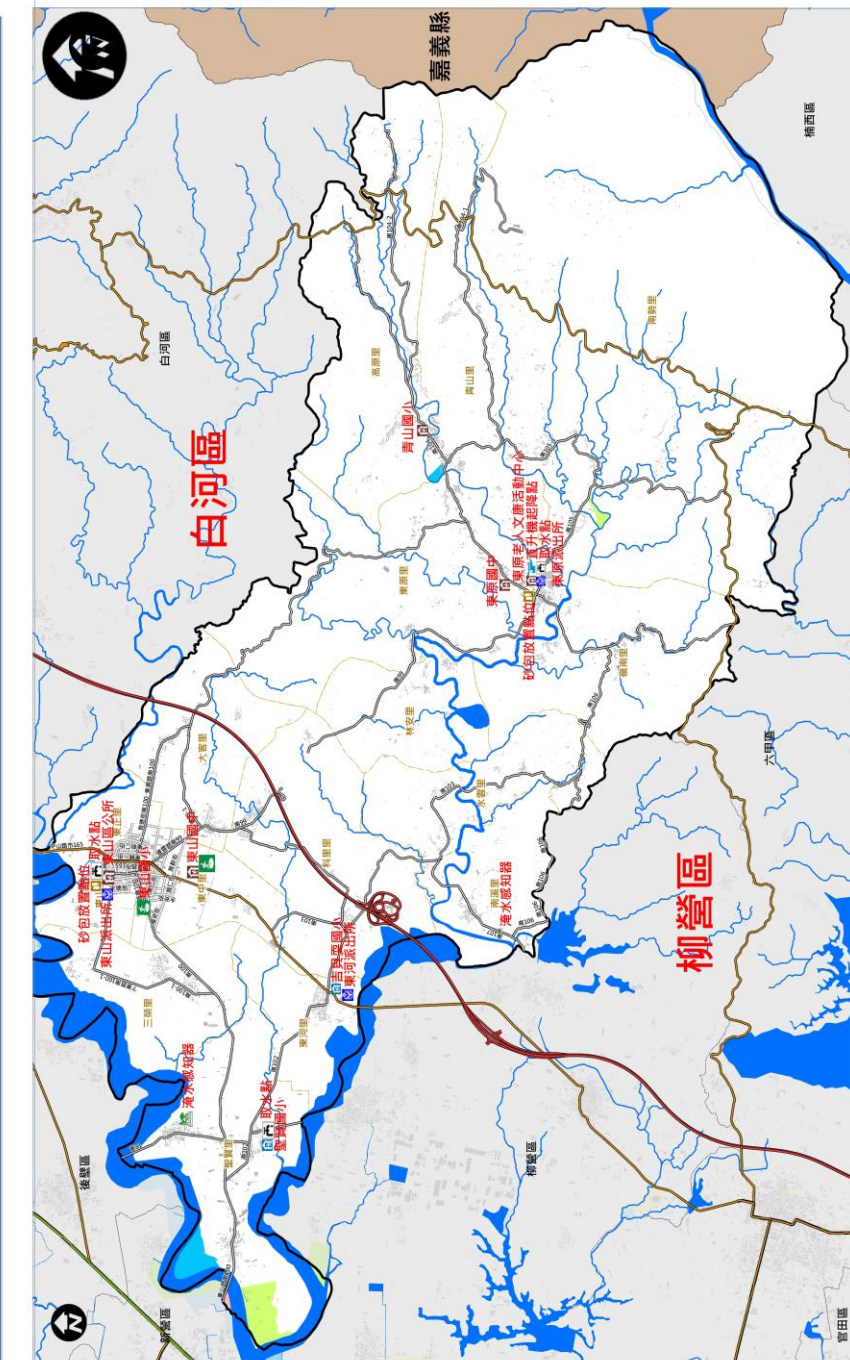


防災資訊表 災情通報單位 臺南市災害應變中心 • 民治災害應變中心 (06) 6570119 • 永華災害應變中心 (06) 2989119 後壁區災害應變中心 • 電話 (06) 6872284 傳真 (06) 6872915			
警消聯繫單位 • 後壁分駐所 (06) 6872744 • 海寮派出所 (06) 6621401 • 鹿寮派出所 (06) 6622664 • 安寮派出所 (06) 6361302 • 後壁消防分隊 (06) 63636305 • 後壁區衛生所 (06) 6872634			
里政聯絡資訊			
里別	姓名	電話	性別 姓名 電話
後壁里	陳忠成	(06) 6871636	頂安里 林丁和 (06) 6361382
後壁里	廖發輝	(06) 6871680	底安里 黃秀梅 (06) 6325178
新嘉里	林炳豐	(06) 6871151	福安里 林高成 (06) 6361189
土溝里	林水己	(06) 6872099	
上頂里	黃富茂	(06) 6881466	
海寮里	楊玉萍	(06) 6621976	
新寮里	張文龍	(06) 6621088	
新嘉里	李春木	(06) 6621367	
長安里	黃福益	(06) 6622190	
竹新里	王新盛	(06) 6372526	
新東里	徐榮新	(06) 6373828	
避難收容處所			
後壁區公所	土溝里活動中心	新嘉里活動中心	
地址：土溝里54-18號 電話：(06) 6873021	地址：新嘉里172號 電話：(06) 6621367	地址：新嘉里159號 電話：(06) 6872915	
上頂里活動中心	後壁侯伯聯合活動中心	新嘉國小	
地址：上頂里346-2號 電話：(06) 6883365	地址：後壁區153號 電話：(06) 6872166	地址：新嘉里159號 電話：(06) 6872915	
鹿寮里活動中心	安寮國小	海寮國小	
地址：鹿寮區55號 電話：(06) 6361189	地址：鹿寮區55號 電話：(06) 6361189	地址：海寮區262號 電話：(06) 6621271	
新嘉國小	新嘉國小	後壁國小	
地址：新嘉里210-2號 電話：(06) 6621981	地址：新嘉里210-2號 電話：(06) 6621981	地址：鹿寮區159號 電話：(06) 6872915	
樹人國小	樹人國小	樹人國小	
地址：鹿寮區高樹林 345號 電話：(06) 6866445	地址：鹿寮區高樹林 345號 電話：(06) 6866445	地址：鹿寮區高樹林 345號 電話：(06) 6866445	

圖例	標示	設施	海水漲到(一日雨量450mm)	縣市	變化
國道	高層起災災害	社區及人員轉運集結點	0.25 - 0.50 m	二級警戒	40
省道	應用水災災害	老人送附機構	0.50 - 1.00 m	一級警戒	50
快速道路	應用海濱災害	物資堆棧點	1.00 - 2.00 m	二級警戒	100
行政區界	應用土石流災害	取水點	2.00 - 3.00 m	一級警戒	130
區界線	備有無障礙設施	消防單位	> 3.00 m	二級警戒	180
		消防單位		一級警戒	220
		土石流應變收容處所		二級警戒	260
		海邊應變收容處所		一級警戒	300
		綜合式災害應變處所		二級警戒	300

臺南市東山區區級防災地圖

編號 6700500

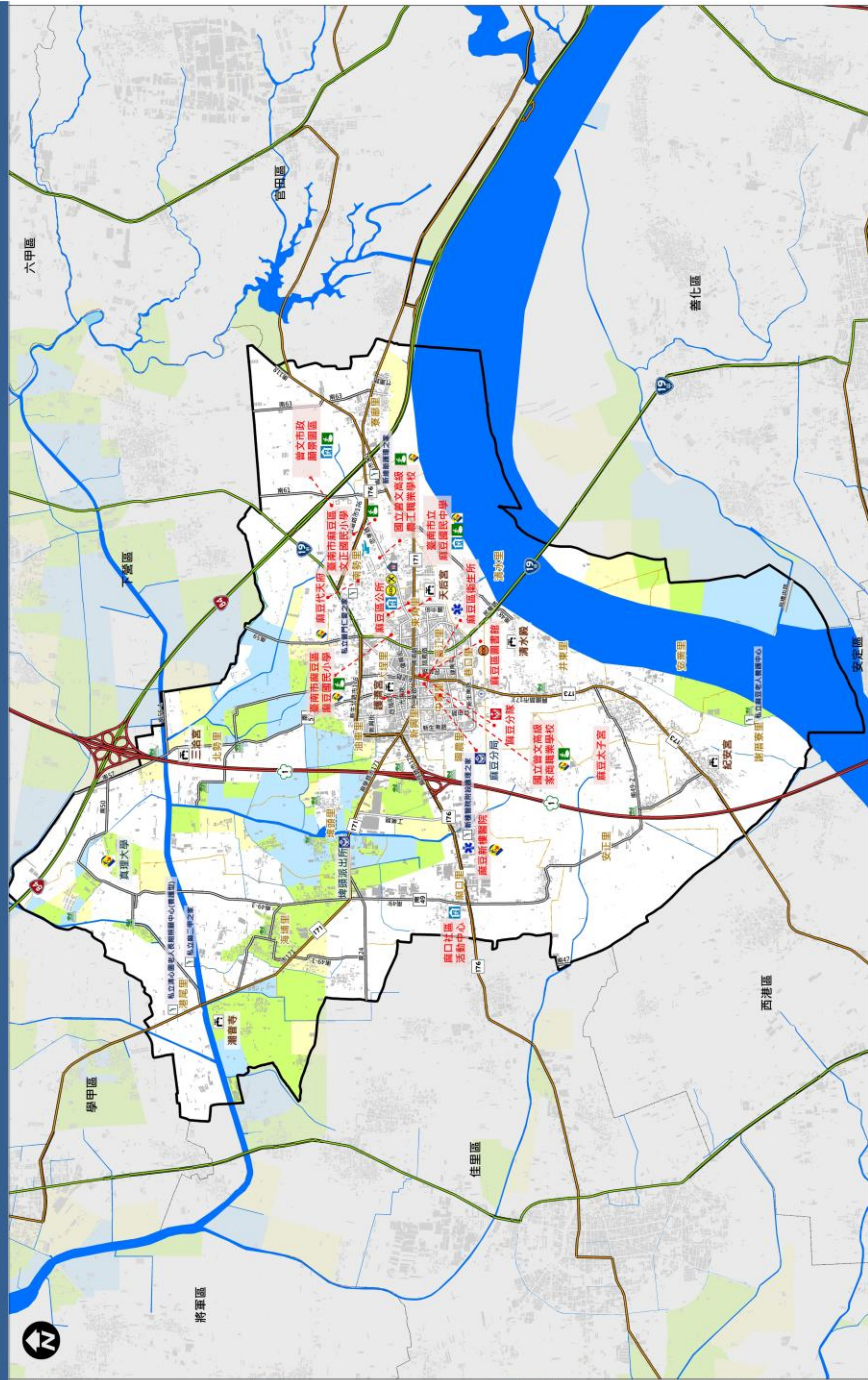


防災資訊表				
災情通報單位				
臺南市災害應變中心 • 民治災害應變中心 (06) 6570119 • 永華災害應變中心 (06) 2989119 東山區災害應變中心 • 電話 (06) 6801941				
警消醫療單位				
• 東山分駐所 (06) 6800024 • 東原派出所 (06) 6861051 • 東山消防分隊 (06) 6800862 • 東原消防分隊 (06) 6860352 • 東山區衛生所 (06) 6802618				
里政聯絡資訊				
里別	姓名	里別	姓名	電話
東山里	卓秉杰	(06) 6802993	東原里	葉志高 (06) 6861077
東正里	蘇樹田	(06) 6800859	高山里	沈淑惠 (06) 6862787
東中里	蘇木里	(06) 6805277	高原里	羅軒雄 (06) 6862488
三榮里	台福盛	(06) 6801692	南勢里	何啟明 (06) 6861335
聖賢里	林俊龍	(06) 6321286	柳南里	陳雲路 (06) 6860570
東河里	潘耀民	(06) 6232031		
水雲里	劉麗蘭	(06) 6863578		
南溪里	洪志忠	(06) 6231006		
和里里	王元江	(06) 6801630		
大智里	楊智文	(06) 6802428		
林安里	李翔生	(06) 6862579		
避難收容處所				
東山區公所 東原老人 文康活動中心 綜合大樓 地址：東山區225-1號 電話：(06) 6802100				
東山國小 地址：東山區115號 電話：(06) 6863179				
東山國中 地址：東山區東山路229號 電話：(06) 6802274				
東山國小 地址：東山區115號 電話：(06) 6863179				
東山國小 地址：東山區115號 電話：(06) 6863179				
東山國小 地址：東山區115號 電話：(06) 6863179				
東山國小 地址：東山區115號 電話：(06) 6863179				

圖例	標示	設施	海水漲勢(一日雨量450mm)	參考雨量站	東原	東河
圖例	高門地氣災害	社區及人員轉運集結點	0.25 - 0.50 m	二級警戒 一級警戒	60	70
圖例	應用水災災害	老人福利機構	0.50 - 1.00 m	二級警戒 一級警戒	110	120
圖例	應用水災災害	消防單位	1.00 - 2.00 m	二級警戒 一級警戒	140	160
圖例	應用水災災害	消防單位	2.00 - 3.00 m	二級警戒 一級警戒	240	270
圖例	應用水災災害	消防單位	> 3.00 m	二級警戒 一級警戒	300	350

臺南市政府 115年1月製作

臺南市麻豆區水災防災地圖



防災資訊表	
災情通報單位	
臺南市災害應變中心 (06) 6570119	
• 民治災害應變中心 (06) 2989119	
• 永華災害應變中心 (06) 2989119	
麻豆區災害應變中心	
備援中心【麻豆區圖書館】	
電話 (06) 5712235	
電話 (06) 5729007 #13	
警消醫療單位	
• 麻豆消防分隊 (06) 5722440	
• 警察局 麻豆分局 (06) 5714030	
• 麻豆派出所 (06) 5722104	
• 總巡派出所 (06) 5724310	
• 安業派出所 (06) 5722804	
• 埤城派出所 (06) 5701654	
• 麻豆區衛生所 (06) 5722215	
• 麻豆新樓醫院 (06) 5702228	

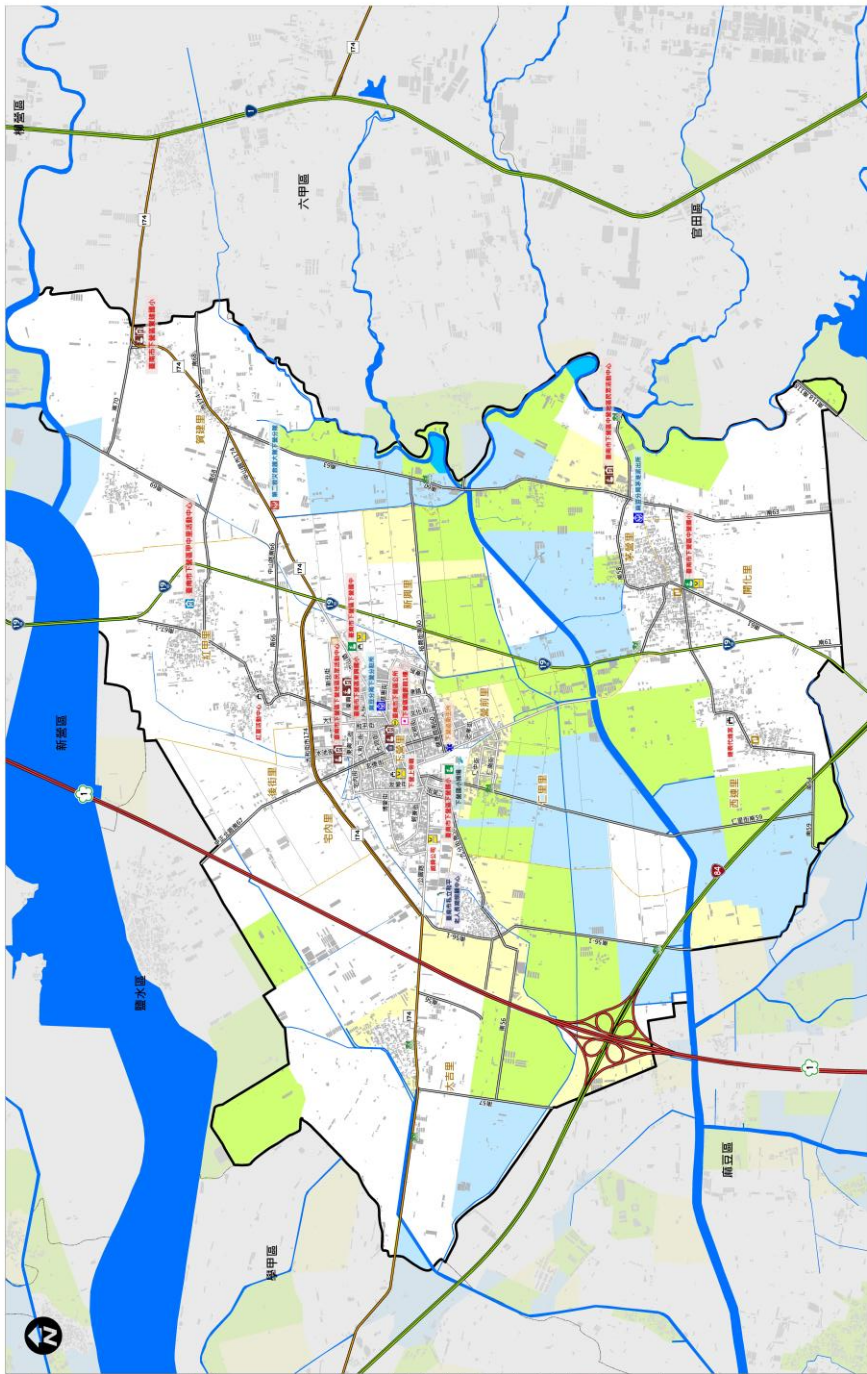
里長聯絡資訊				
里別	姓名	電話	姓名	電話
南勢里	陳大誠	09322984812	安正里	李勝忠 0933354687
新東里	葉偉忠	0919115588	海埔里	李國鴻 0922276352
東勢里	林朝清	0933696698	海埔里	莊景軒 0933338119
藍江里	吳志強	09322839738	清水里	李勝平 0932972141
德口里	莊登臣	0937570783	大埤里	陳冠騰 0906323389
中興里	吳振和	0916850299	海埔里	蔡顯清 0937362212
廣南里	郭培秀	0966653559	廣口里	鍾慧琴 0956322030
新南里	葉有	0954093801	井東里	王麗文 0926930160
油車里	陳國春	0938762195	謝厝寮里	謝德勝 0933674696
北勢里	謝明全	0937589092	安業里	李士博 0933242366

避難收容處所	
文正國民小學	麻豆社區活動中心 (海) (♿)
住址：麻豆里86號 電話：06-5722168	住址：麻豆里麻路口34-26號 電話：06-5702059
麻豆市政圖書館	麻豆區公所三樓禮堂 (♿)
住址：麻豆里168號 電話：06-5720310	住址：麻豆里甲後路250號 電話：06-5721131
麻豆國民中學	麻豆區文德路家福職業學校 (♿)
住址：南勢里南勢36號 電話：06-5722128	住址：麻豆里特約11號 電話：06-5721137
麻豆國民小學	麻豆區文德路家福職業學校 (♿)
住址：東角里文德路18號 電話：06-5722145	住址：中興里和平路9號 電話：06-5722079

參考雨量站	二級警戒	一級警戒	麻豆
1小時雨量 (mm)	50	60	50
3小時雨量 (mm)	100	110	100
6小時雨量 (mm)	130	150	110
12小時雨量 (mm)	180	210	130
24小時雨量 (mm)	250	300	150

道路	標示	設施
(♿) 國道	通用海邊災害	救護器材放置
(♿) 省道	通用土石流災害	醫院院所
(♿) 快速道路	通用土石流災害 (一日雨量450mm)	身心障礙福利機構
行政區界	淹水潛勢 0.25-0.50 m	老人福利機構
區界線	0.50-1.00 m	物資儲備點
標示	1.00-2.00 m	取水池
通用海邊、水災災害	2.00-3.00 m	直升機起降地點
適用地震災害	> 3.00 m	指揮中心
		備置單位
		警察單位
		風、水災救護收容處所
		地震(室內)避難收容處所
		土石流避難收容處所
		海埔避難收容處所
		複合型(室內)避難收容處所
		地震(戶外)避難收容處所
		消防單位
		警察單位
		救護器材放置
		通訊設備放置點
		海水監測器
		防空疏散避難設施
		車輛及人員海邊集結點

臺南市下營區水災防災地圖

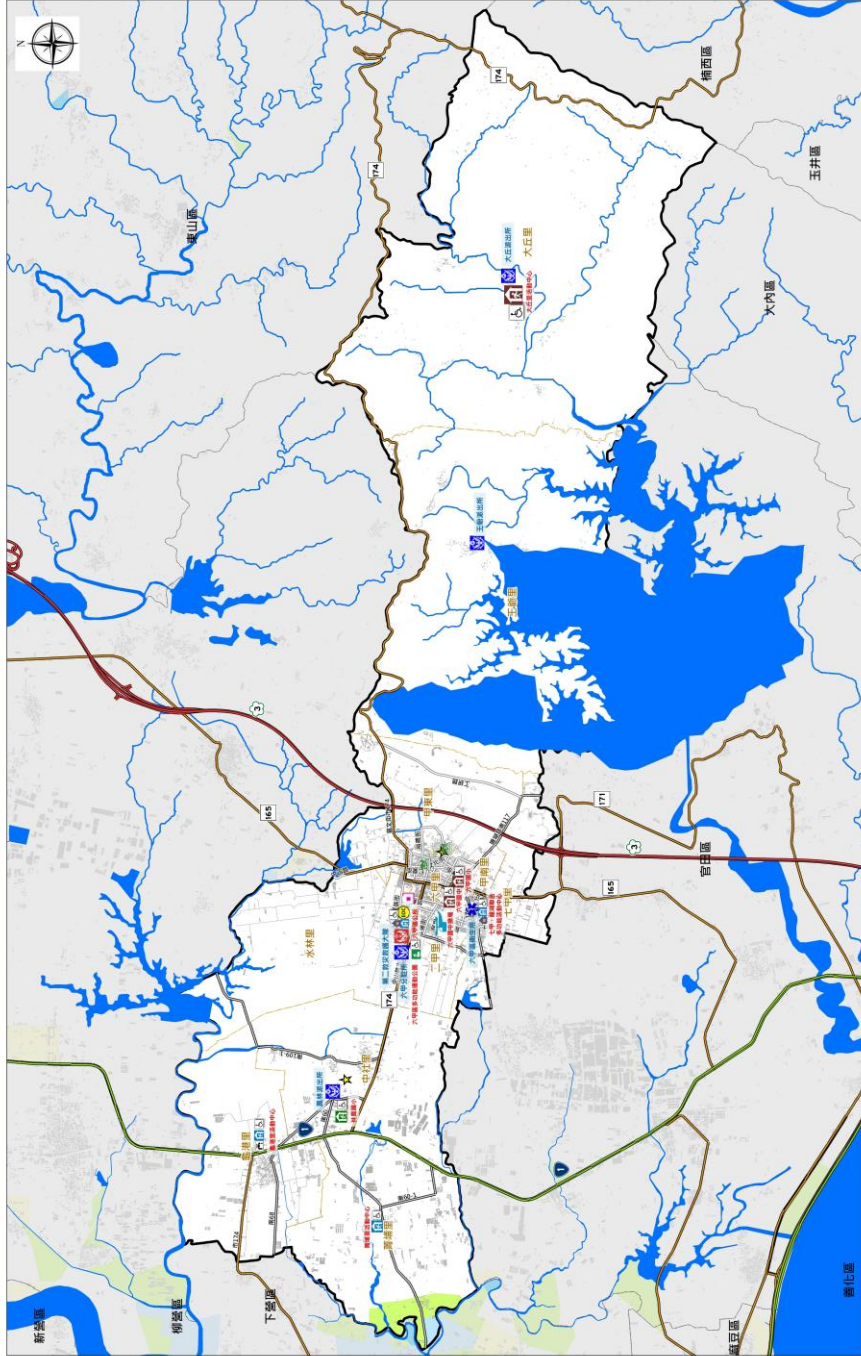


參考雨量區	二級警戒	一級警戒	二級警戒	一級警戒	二級警戒	一級警戒	二級警戒	一級警戒	二級警戒	一級警戒
1小時雨量(mm)	40	50	80	90	110	140	150	180	200	250
3小時雨量(mm)										
6小時雨量(mm)										
12小時雨量(mm)										
24小時雨量(mm)										

圖例	標示	避難收容處所	設施	海水漲動(日雨量450mm)
↑ 國道	通用防災器	避難室內避難收容處所	老人福利機構	0.3-0.5 m
19 省道	通用防災器	避難室內避難收容處所	老人福利機構	0.5-1.0 m
84 快速道路	通用防災器	避難室內避難收容處所	老人福利機構	1.0-2.0 m
行政區界	通用防災器	避難室內避難收容處所	老人福利機構	2.0-3.0 m
--- 區界線	通用防災器	避難室內避難收容處所	老人福利機構	3.0 m以上

防災資訊表 災情通報單位 臺南市災害應變中心 (06) 6570119 民治災害應變中心 (06) 2989119 永華災害應變中心 (06) 2989119 下營區災害應變中心 電話: (06) 6892104 傳真: (06) 6892104 備援中心【下營區圖書館1樓】 電話: (06) 6892104 營洲醫療單位 鹿耳分區下營分駐所 (06) 6892032 鹿耳分區警備派出所 (06) 6892454 下營區衛生所 (06) 6892149 第二救災救護大隊下營分隊 (06) 6892482																																								
里長聯絡資訊 <table border="1"> <thead> <tr> <th>里別</th> <th>姓名</th> <th>電話</th> </tr> </thead> <tbody> <tr><td>下營里</td><td>蔡煥成</td><td>(06) 6893757</td></tr> <tr><td>仁甲里</td><td>蔡煥芬</td><td>(06) 6894555</td></tr> <tr><td>宅內里</td><td>蔡進發</td><td>(06) 6893583</td></tr> <tr><td>後街里</td><td>洪內丁</td><td>(06) 6893909</td></tr> <tr><td>新開里</td><td>林東融</td><td>(06) 6897418</td></tr> <tr><td>營前里</td><td>蔡志忠</td><td>(06) 6892526</td></tr> <tr><td>開仁里</td><td>王漢得</td><td>(06) 6790162</td></tr> <tr><td>西港里</td><td>林文祥</td><td>(06) 6891066</td></tr> <tr><td>營後里</td><td>楊玉雲</td><td>(06) 6791890</td></tr> <tr><td>茅寮里</td><td>湯政凱</td><td>(06) 6890762</td></tr> <tr><td>大宅里</td><td>李宗益</td><td>(06) 6892473</td></tr> <tr><td>紅甲里</td><td>謝榮泰</td><td>(06) 6899363</td></tr> </tbody> </table>		里別	姓名	電話	下營里	蔡煥成	(06) 6893757	仁甲里	蔡煥芬	(06) 6894555	宅內里	蔡進發	(06) 6893583	後街里	洪內丁	(06) 6893909	新開里	林東融	(06) 6897418	營前里	蔡志忠	(06) 6892526	開仁里	王漢得	(06) 6790162	西港里	林文祥	(06) 6891066	營後里	楊玉雲	(06) 6791890	茅寮里	湯政凱	(06) 6890762	大宅里	李宗益	(06) 6892473	紅甲里	謝榮泰	(06) 6899363
里別	姓名	電話																																						
下營里	蔡煥成	(06) 6893757																																						
仁甲里	蔡煥芬	(06) 6894555																																						
宅內里	蔡進發	(06) 6893583																																						
後街里	洪內丁	(06) 6893909																																						
新開里	林東融	(06) 6897418																																						
營前里	蔡志忠	(06) 6892526																																						
開仁里	王漢得	(06) 6790162																																						
西港里	林文祥	(06) 6891066																																						
營後里	楊玉雲	(06) 6791890																																						
茅寮里	湯政凱	(06) 6890762																																						
大宅里	李宗益	(06) 6892473																																						
紅甲里	謝榮泰	(06) 6899363																																						
避難收容處所 臺南市下營區公所 地址: 下營區中山路一段170號 電話: (06) 6892104 臺南市下營區下營國小 地址: 下營區中山路二段72號 電話: (06) 6892181 臺南市下營區 地址: 後街里大宅里1號 電話: (06) 6792971 臺南市下營區下營國中 地址: 開仁里中山路一段412號 電話: (06) 6893105 臺南市下營區 中興路與海濱路路口1號 電話: (06) 6892733																																								
臺南市政府115年1月製作																																								

臺南市六甲區水災防災地圖



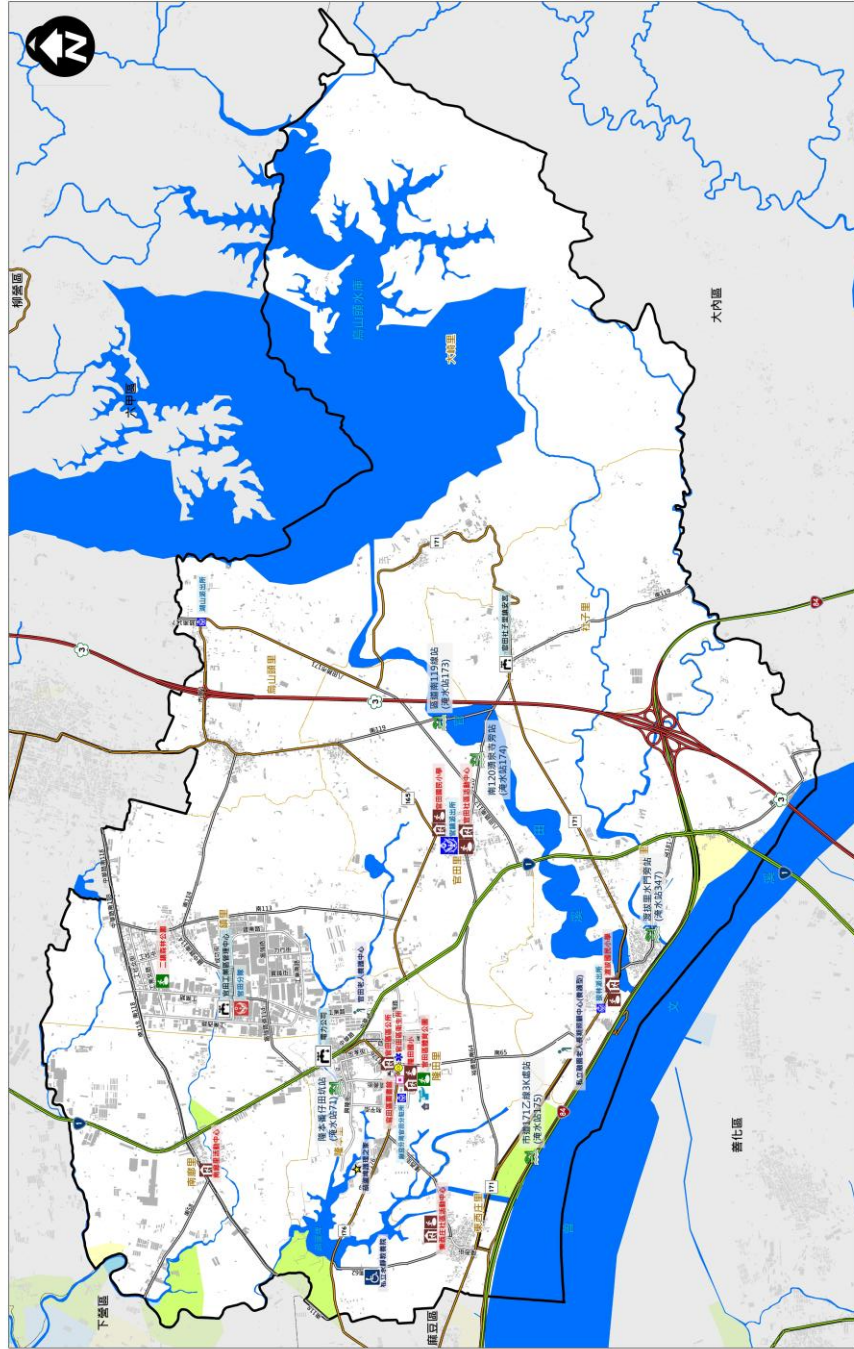
防災資訊表	
災情通報單位	
臺南市災害應變中心 • 民治救災應變中心 (06) 6570119 • 永華救災應變中心 (06) 2989119 六甲區災害應變中心 • 電話 (06) 6982284 備援中心【六甲消防分隊2樓】 • 電話 (06) 6982529	
警消聯繫單位	
• 臺南市政府警察局副分局 (06) 5714030 • 六甲消防分隊 (06) 6982529 • 六甲分駐所 (06) 6982139 • 警保局六甲區巡邏隊 (06) 5795697 • 農林派出所 (06) 6982390 • 木丘派出所 (06) 6981835 • 六甲區衛生所 (06) 6988542 • 六甲區公所 (06) 6982001	

里長聯絡資訊	
里別	姓名 電話
六甲里	李漢焜 (06) 6982028
甲寮里	羅子文 (06) 6981512
甲寮里	郭國賢 (06) 6982030
七甲里	羅洪添 (06) 6982032
二甲里	周朝明 (06) 6982034
水林里	李宗霖 (06) 6982035
中七里	李海尚鳳 (06) 6987716
龜灣里	許文祥 (06) 6982117
灣潭里	蔡明賢 (06) 6984657
王爺里	許家傑 (06) 6983591
大丘里	何成章 (06) 6988386

避難收容處所	
001 六甲區公所	地址：六甲區大正路41號 電話：06-6981886
002 臺南運通中心	地址：臺南新子母尾自來水廠 電話：06-6982117
003 臺南運通中心	地址：七甲區山仔頂自來水廠 電話：06-6982032
004 六甲區公所	地址：六甲區大正路41號 電話：06-6982040
005 六甲區公所	地址：六甲區大正路41號 電話：06-6982040
006 六甲區公所	地址：六甲區大正路41號 電話：06-6982040
007 六甲區公所	地址：六甲區大正路41號 電話：06-6982040
008 六甲區公所	地址：六甲區大正路41號 電話：06-6982040
009 六甲區公所	地址：六甲區大正路41號 電話：06-6982040

圖例	標示	設施	海水淹到一日雨量450mm	參考雨量站
3 國道	避用地震災害	老人福利機構	0.25-0.50 m	七股站 佳里
1 省道	避用風、水災害	車輪及人員轉運站	0.50-1.00 m	二級雨量 40 40 40
165 174 市道	避用海嘯災害	物資儲備站	1.00-2.00 m	二級雨量 50 50 50
行政區界	避用土石流災害	取水點	2.00-3.00 m	二級雨量 80 80 80
境界線	避用無障礙設施	收容所	> 3.00 m	二級雨量 90 90 90
		避難中心		二級雨量 120 120 120
		救護器材放置		二級雨量 140 140 140
		通訊設備放置		二級雨量 170 170 170
		抽水機		二級雨量 200 200 200
		消防救災設備		二級雨量 220 220 220
		砂石放置與回收站		二級雨量 250 250 250

臺南市官田區風水災防災地圖



防災資訊表

災情通報單位

臺南市災害應變中心

- 民治災區應變中心 (06) 6570119
- 永華災區應變中心 (06) 2989119

官田區災害應變中心

- 電話 (06) 5793867

指揮中心【官田區圖書館】

- 電話 (06) 5793408

警消醫療單位

- 【警務科】 廣益分局 (06) 5722031 • 官田區衛生所 (06) 5791493
- 【警務科】 官田分駐所 (06) 5791800 • 消防診所 (06) 5792170
- 【警務科】 旗林派出所 (06) 6901362 • 婦外科診所 (06) 5793888
- 【警務科】 湖山派出所 (06) 6982533 • 增進診所 (06) 5794096
- 【警務科】 雙龍派出所 (06) 6901160 • 增進新診所 (06) 5795289
- 【消防隊】 官田分隊 (06) 6987282

里救難聯絡資訊

里別	姓名	電話
官田里	陳榮興	0932-718-388
二鎮里	陳輝麟	0932-836-298
陳田里	洪聖典	0931-838-818
高山頂里	胡年宏	0932-974-808
東田庄里	胡輝炎	0931-880-947
南龍里	李煥忠	0937-613-275
陳本里	陳東生	0910-977-907
大埔里	陳延海	0937-300-209
社子里	陳錫貴	0963-117-401
港放里	陳顯春	0932-793-413

避難收容處所

備田國小
地址：官田區備田里中山路一段213號
電話：(06)5791047

潭寮國小
地址：官田區潭寮里潭寮路77-1號
電話：(06)6903908

官田社區活動中心
地址：官田區中山路一段132號
電話：(06)6900329

東莊社區活動中心
地址：官田區東莊里東莊路125-2號
電話：(06)5793526

二鎮森林公園
地址：官田區二鎮里二鎮路35號
電話：(06)5791118

備田區活動中心
地址：官田區備田里備田路22號
電話：(06)5791118

官田圖書館
地址：官田區備田里備田路25號
電話：(06)5791118

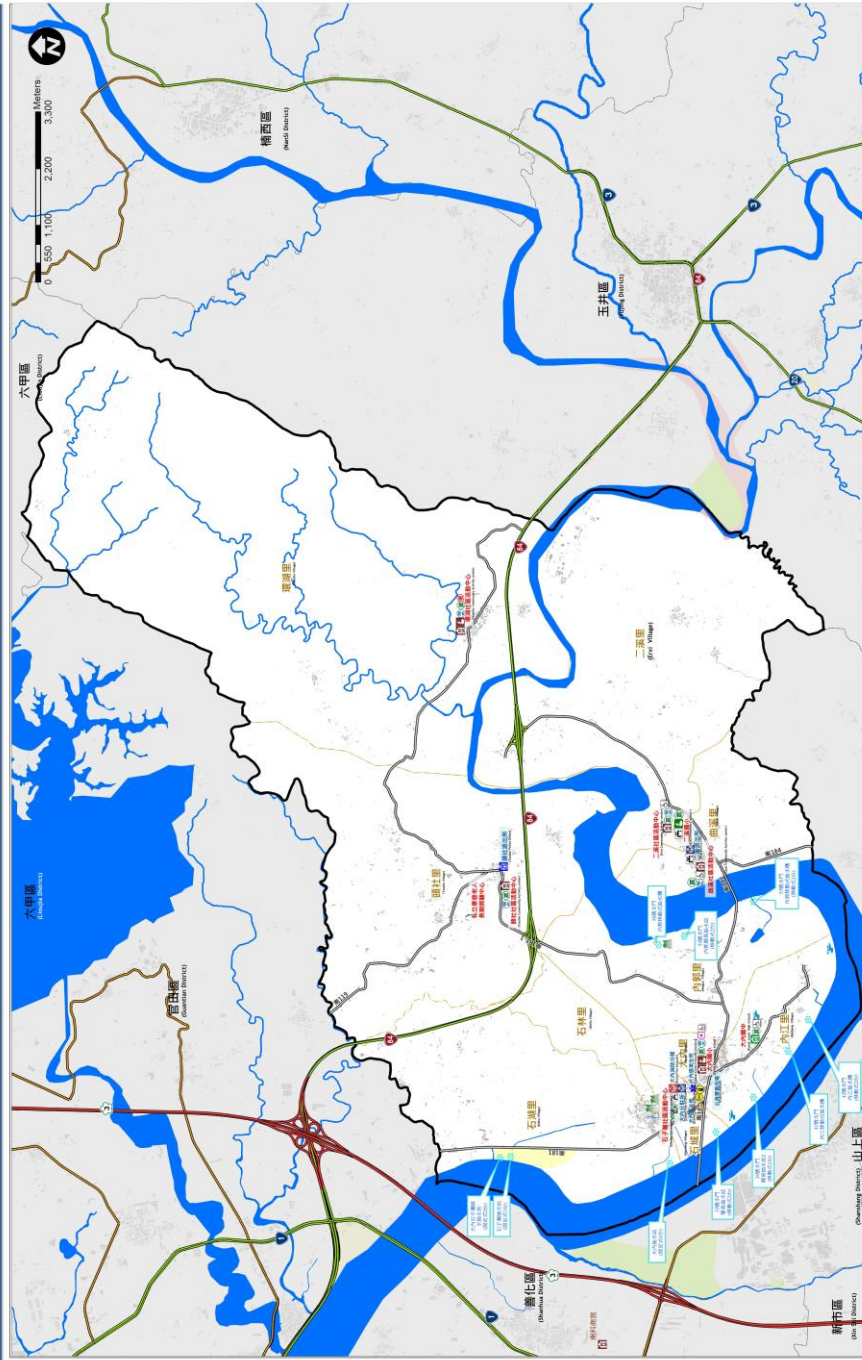
官田區公所
地址：官田區中山路一段132號
電話：(0912) 403-497

臺南市政府115年02月製作

參事雨量站	王爺宮	官田
1小時雨量 (mm)	50	50
3小時雨量 (mm)	60	60
6小時雨量 (mm)	90	90
12小時雨量 (mm)	100	100
24小時雨量 (mm)	130	130
12小時雨量 (mm)	150	150
24小時雨量 (mm)	180	180
12小時雨量 (mm)	220	250
24小時雨量 (mm)	250	300

海水準勢(一日雨量450mm)	設施	標示
0.25-0.50 m	<ul style="list-style-type: none"> 備田中心 老人福利機構 車輛及人員避難避難地點 地震(室內)避難收容處所 備田地災災害 	<ul style="list-style-type: none"> 備田中心 老人福利機構 車輛及人員避難避難地點 地震(室內)避難收容處所 備田地災災害
0.50-1.00 m	<ul style="list-style-type: none"> 救援器材放置 消防單位 地震(室內)避難收容處所 備田海陸災害 	<ul style="list-style-type: none"> 救援器材放置 消防單位 地震(室內)避難收容處所 備田海陸災害
1.00-2.00 m	<ul style="list-style-type: none"> 通訊設備放置點 取水點 地震(室內)避難收容處所 備田土石流災害 	<ul style="list-style-type: none"> 通訊設備放置點 取水點 地震(室內)避難收容處所 備田土石流災害
2.00-3.00 m	<ul style="list-style-type: none"> 海水抽水機 高升機起降點 備田土石流災害 	<ul style="list-style-type: none"> 海水抽水機 高升機起降點 備田土石流災害
> 3.00 m	<ul style="list-style-type: none"> 備田中心 身心障礙福利機構 備田土石流災害 	<ul style="list-style-type: none"> 備田中心 身心障礙福利機構 備田土石流災害

臺南市大內區防災地圖 Emergency Evacuation Map of Danei District, Tainan City



防災資訊表 Information Table

災情通報單位 Notification Unit

- 臺南市災害應變中心 (Tainan Emergency Operation Center)
地址：臺南市安平區(AMINCHI) 111號
電話：(06) 2088119
- 臺南市大內區災情通報中心
地址：臺南市大內區(大內區公所) 111號
電話：(06) 5761001
- 消防局救災組 Fire Bureau Tel:119
- 警察局救災組 Police Department Tel:110
- 市民服務專線 Citizen Helpline:1999
- 備用中心 (大內國小Danei Elementary school)
Tel:06-5761007

警消醫療單位 Emergency Rescue Unit

- 臺南分局大內分駐所 (Danei Police Office) : (06) 5761039
- 頭社派出所 (Touche Police Office) : (06) 5761564
- 大內救災救難分隊 (Danei Fire brigade) : (06) 5761271
- 大內區公所 (Danei District Office) : (06) 5761001

里長聯絡資訊 Village Chief Information

里別 (Village)	姓名 (Name)	電話 (Telephone number)	保戶數
石埤里 (Shihlee)	楊士人	(06) 576-3687	4戶
石埤里 (Shihlee)	楊聰進	(06) 576-1218	7戶
大內里 (Danei)	韓王鳳嬌	(06) 576-1219	0戶
內江里 (Neijiang)	陳俊佑	(06) 576-1223	16戶
內郭里 (Neiguo)	楊文三	(06) 576-1720	1戶
石湖里 (Shihu)	陳燕姿	(06) 576-2929	18戶
頭社里 (Touche)	羅文宗	(06) 576-2275	1戶
瑞湖里 (Ruohu)	陳義男	(06) 576-0320	合計
一菜里 (Yicai)	葉崇洲	(06) 576-3771	46戶
曲棠里 (Quatang)	楊春輝	(06) 576-5072	46戶

避難收容處所 Emergency Shelter

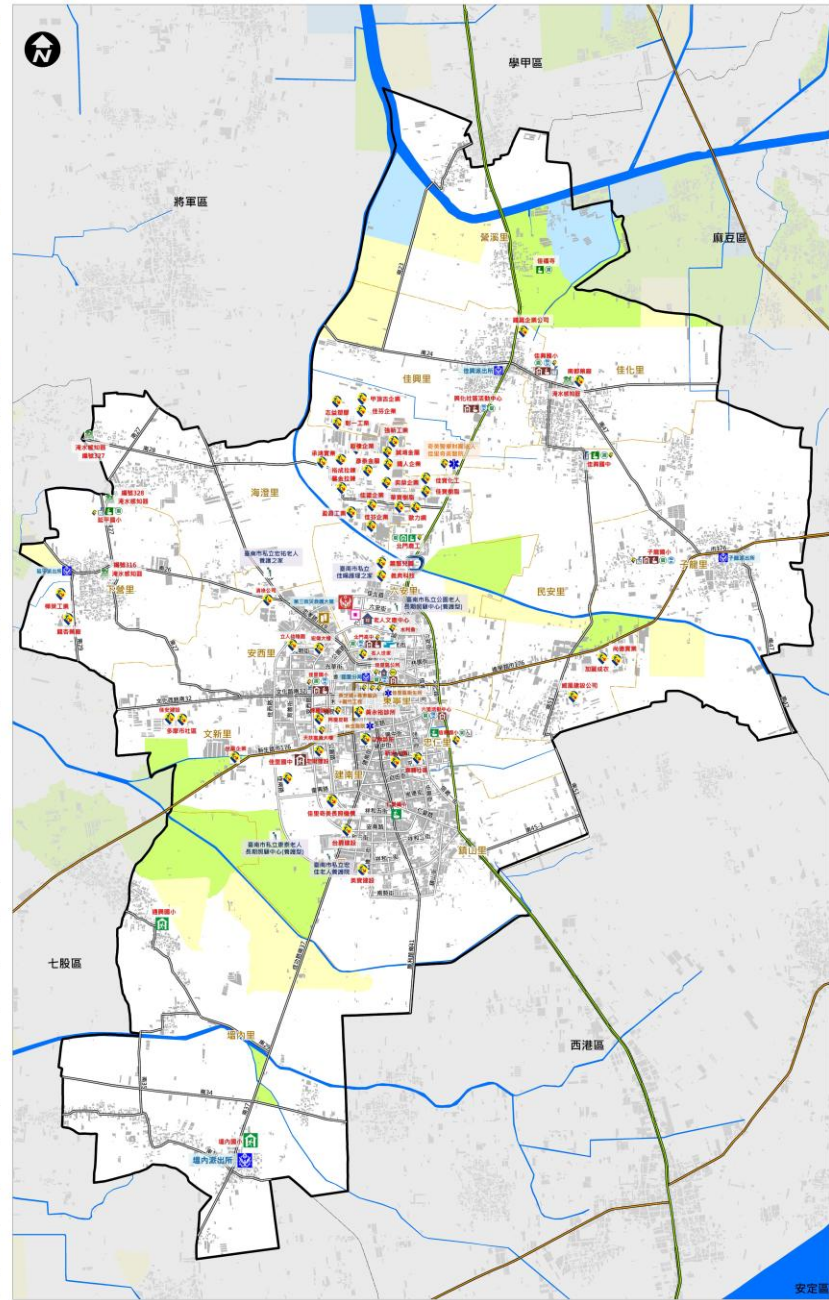
- 大內國小 (Danei Elementary school)
地址：大內里63號
電話：06-5761007
- 瓊湖社區活動中心 (Jianhu Community Activity center)
地址：瓊湖里56號
電話：06-5760039
- 頭社社區活動中心 (Touche Community Activity center)
地址：頭社里10-1號
電話：06-5762925
- 曲棠社區活動中心 (Quat Community Activity center)
地址：曲棠里51-2號
電話：06-5765072
- 二溪社區活動中心 (Erxi Community Activity center)
地址：二溪里198-1號
電話：06-5763779
- 二溪國小 (Erxi Elementary school)
地址：二溪里154號
電話：06-5762011-201
- 石埤社區活動中心 (Shihlee Community Activity center)
地址：石埤里114-66號
電話：06-5761341
- 大內國中 (Danei Junior High School)
地址：內江里319-3號
電話：06-5761010

道路 (Road)	標示 (Sign)	設施 (Facilities)	海水滯留(一日雨量450mm)	參考雨量站 Reference gauging station
國道 National Highway	海用地震災害Apply to Earthquake	人車轉運集結點 Vehicle and people Transfer point	0.3 - 0.5 m	六甲區 Danei
省道 Provincial Highway	通用, 水災災害Apply as Typhoon & flood	警備單位 Police Station	0.5 - 1.0 m	二級警戒 60
64 West Coast Expressway	通用, 水災災害Apply as Typhoon & flood	警察單位 Police Station	1.0 - 2.0 m	一級警戒 70
市道 City Road	備有前導標誌 Banner-free equipment	消防單位 Fire Station	2.0 - 3.0 m	二級警戒 140
行政區區界線 Administrative boundaries	備有前導標誌 Banner-free equipment	醫院 Hospital	> 3.0 m	一級警戒 150
區界線 District Boundary	備有前導標誌 Banner-free equipment	直升機降落點 Helicopter Pad		二級警戒 210
		通訊設備設置點 Communication equipment location		一級警戒 230

臺南市大內區公所115年02月更新

臺南市佳里區水災防災地圖

防災資訊表		
災情通報單位		
臺南市災害應變中心		
• 民治災害應變中心 (06) 6570119		
• 永華災害應變中心 (06) 2989119		
佳里區災害應變中心		
• 電話 (06) 7222127		
備援中心【佳里區圖書館】		
• 電話 (06) 7222127#130、(06) 7230960		
警消醫療單位		
• 佳里派出所 (06) 7224145		
• 佳興派出所 (06) 7261404		
• 子龍派出所 (06) 7262290		
• 延平派出所 (06) 7223094		
• 塹內派出所 (06) 7891415		
• 消防局第三救災救護大隊佳里分隊 (06) 7224334		
里長聯絡資訊		
里別	姓名	電話
鎮山里	陳信傑	(06) 7229012
安西里	陳雅慧	(06) 7237099
東寧里	林鈺如	(06) 7214349
忠仁里	楊林錦輝	(06) 7221236
蓬萊里	陳俊發	(06) 7216786
六安里	林麗玲	(06) 7231761
佳化里	張清水	(06) 7260668
佳興里	林淑秋香	(06) 7260873
盤瀨里	莊顏燕	(06) 7261119
海澄里	楊定昌	0938792907
下寮里	林樂達	(06) 7221073
塹內里	黃明輝	(06) 7263112
子龍里	謝清安	(06) 7220853
民安里	周天財	(06) 7227609
文新里	柯滄華	(06) 7212611
高勢里	黃進福	(06) 7238577
避難收容處所		
信安國小 住址：安西里公園路445號 電話：(06) 7222031	仁愛國小 住址：鎮山里仁愛路307號 電話：(06) 7222227	
子龍國小 住址：子龍里康佳路三段370巷88號 電話：(06) 7262913	佳興國小 住址：佳化里康佳路一段636號 電話：(06) 7260311	
蓬萊國小 住址：塹內里康佳路5-21號 電話：(06) 7873331	塹內國小 住址：塹內里康佳路404號 電話：(06) 7891054	
佳興國中 住址：民安里新街34-2號 電話：(06) 7260291	北門國中 住址：六安里六安路269號 電話：(06) 7222150	
延平國小 住址：下寮里康佳路136號 電話：(06) 7222331	信興國小 住址：忠仁里康佳路一巷336號 電話：(06) 7211918	
信興國中 住址：盤瀨里康佳路102號 電話：(06) 7263011	六里活動中心 住址：東寧里康佳路327巷20號 電話：(06) 7215924	
信安區公所 住址：安東路5號 電話：(06) 7222127	興化社區活動中心 住址：佳里里康佳路545-11號 電話：(06) 7260873	

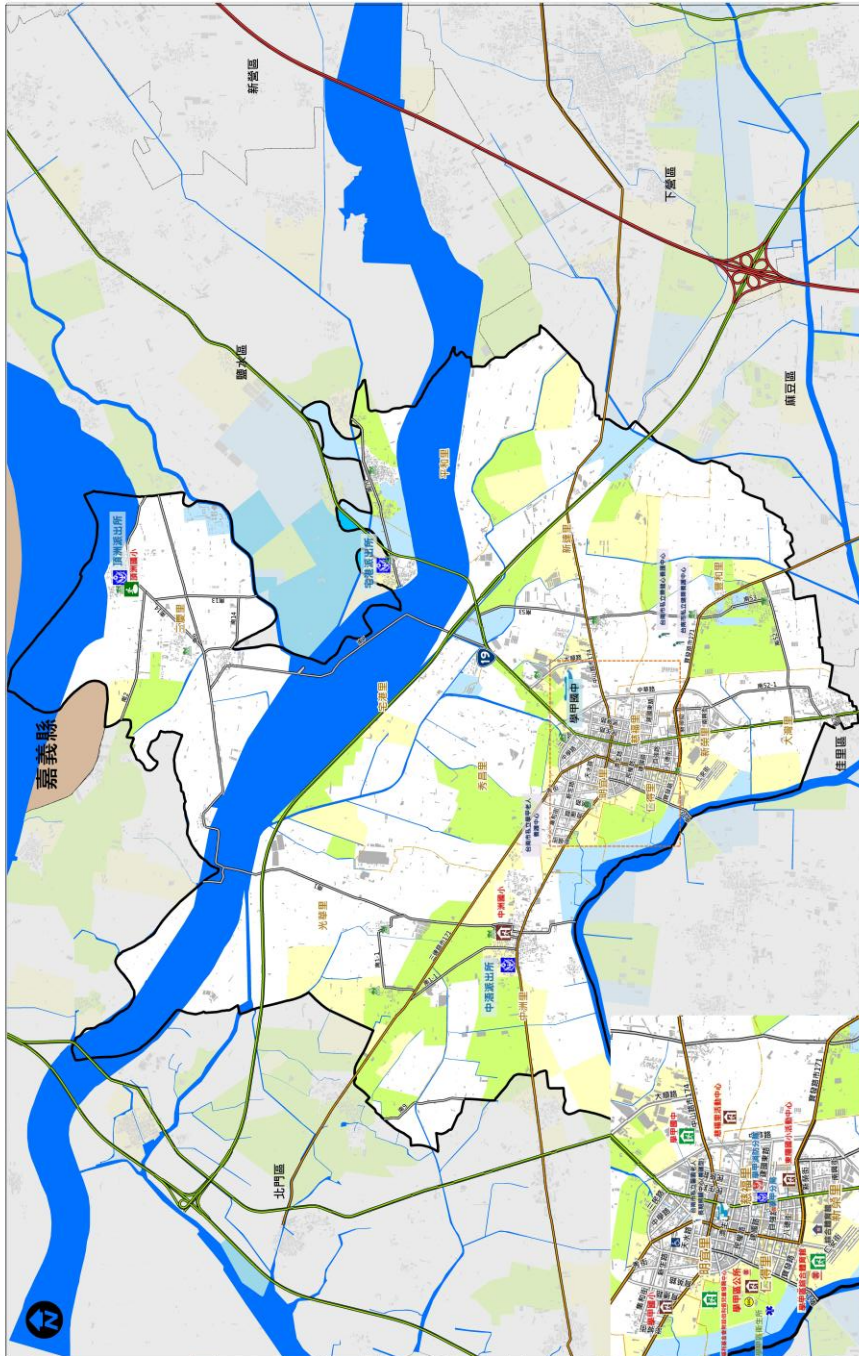


參考雨量站	佳里	七股	
1小時雨量 (mm)	二級警戒	50	50
	一級警戒	60	60
3小時雨量 (mm)	二級警戒	90	90
	一級警戒	100	100
6小時雨量 (mm)	二級警戒	120	120
	一級警戒	140	140
12小時雨量 (mm)	二級警戒	160	160
	一級警戒	200	200
24小時雨量 (mm)	二級警戒	250	250
	一級警戒	300	300

圖例	道路	標示	設施	
圖例	國道	適用海嘯災害	風水災避難收容處所	醫療院所
	省道	適用土石流災害	地震(室內)避難收容處所	身心障礙福利機構
	快速道路	淹水潛勢 (一日雨量450mm)	地震(戶外)避難收容處所	老人福利機構
	行政區界	0.25 - 0.50 m	複合型(戶外)避難收容處所	物資儲備點
	里界線	0.50 - 1.00 m	複合型(室內)避難收容處所	取水點
	標示	1.00 - 2.00 m	車輛及人員轉運集結點	直升機起降地點
	通用風水災災害	2.00 - 3.00 m	消防單位	指揮中心
	通用地震災害	> 3.00 m	警察單位	備援中心
				救護器材放置
				通訊設備放置點
			垃圾集結點	
			砂包放置與回收點	
			地標	
			淹水感知器	
			防空疏散避難設施	

臺南市學甲區水災防災地圖

編號 6701300



圖例	標示	設施	海水淹勢(一日雨量450mm)	參考雨量區	下層
	國道			1小時雨量	北門 40
				二級警戒	二級警戒 50
				三級警戒	二級警戒 80
				二級警戒	二級警戒 100
				三級警戒	二級警戒 130
				二級警戒	二級警戒 180
				二級警戒	二級警戒 220
				二級警戒	二級警戒 250
				二級警戒	二級警戒 300

- 防災資訊表**
- 災情通報單位**
- 臺南市災害應變中心
 - 民安防災應變中心 (06) 6570119
 - 永華防災應變中心 (06) 2989119
 - 學甲區災害應變中心
 - 電話 (06) 7832100
 - 備援中心【蔡福里活動中心】
 - 電話 (06) 7821803
- 警消醫療單位**
- 學甲派出所 (06) 7832208
 - 中港派出所 (06) 7833907
 - 聖港派出所 (06) 7833904
 - 洲洲派出所 (06) 7810040
 - 消防第三救護大隊學甲分隊 (06) 7832966

里長聯絡資訊

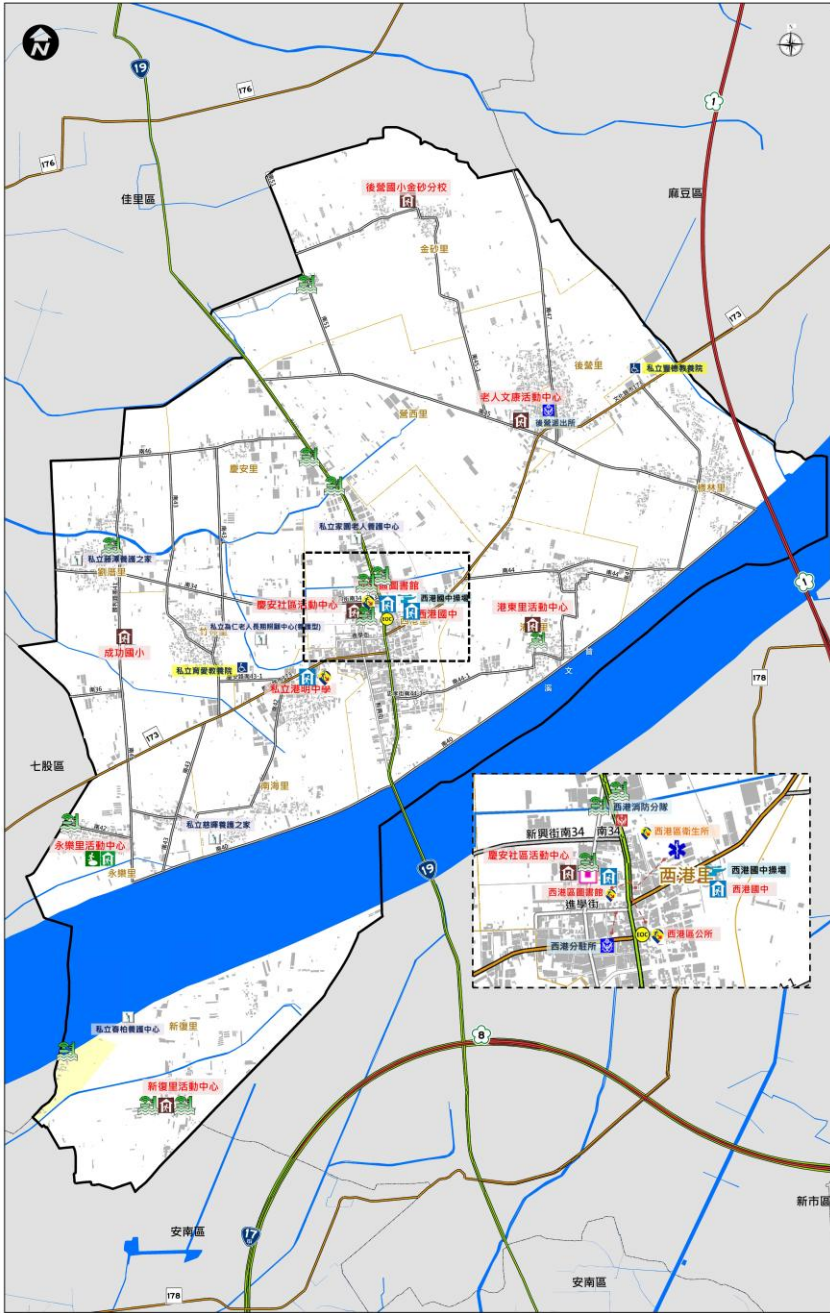
里別	姓名	電話
秀昌里	謝金發	(06) 7832269
明賢里	涂志宏	(06) 7832271
慶豐里	李新運	(06) 7832275
仁得里	林嘉進	(06) 7832276
新榮里	陳聖勇	(06) 7830972
新榮里	許在敏	(06) 7837468
大湖里	王登毅	(06) 7832310
慶和里	林清發	(06) 7839798
中洲里	邱益在	(06) 7832279
光華里	莊天明	(06) 7832305
宅港里	莊天明	(06) 7832252
平和里	陳尊先	(06) 7832253
三豐里	郭王貴	(06) 7810759

- 避難收容處所**
- 學甲區公所
 - 地址：仁德里崇德路313號
 - 電話：(06) 7832100
 - 東港國小活動中心
 - 地址：東港里東港路260號
 - 電話：(06) 7833322
 - 學甲國小
 - 地址：秀昌里一零三號
 - 電話：(06) 7833220
 - 中洲國小
 - 地址：光華里中港路45號
 - 電話：(06) 7832114
 - 學甲國中
 - 地址：新榮里崇德路540號
 - 電話：(06) 7832128
 - 福利基金會附設福利服務
 - 地址：新榮里崇德路517號
 - 電話：(06) 7830569203
 - 頂洲國小
 - 地址：三豐里頂洲108號
 - 電話：(06) 7810231413

臺南市政府115年02月更新

臺南市西港區水災防災地圖

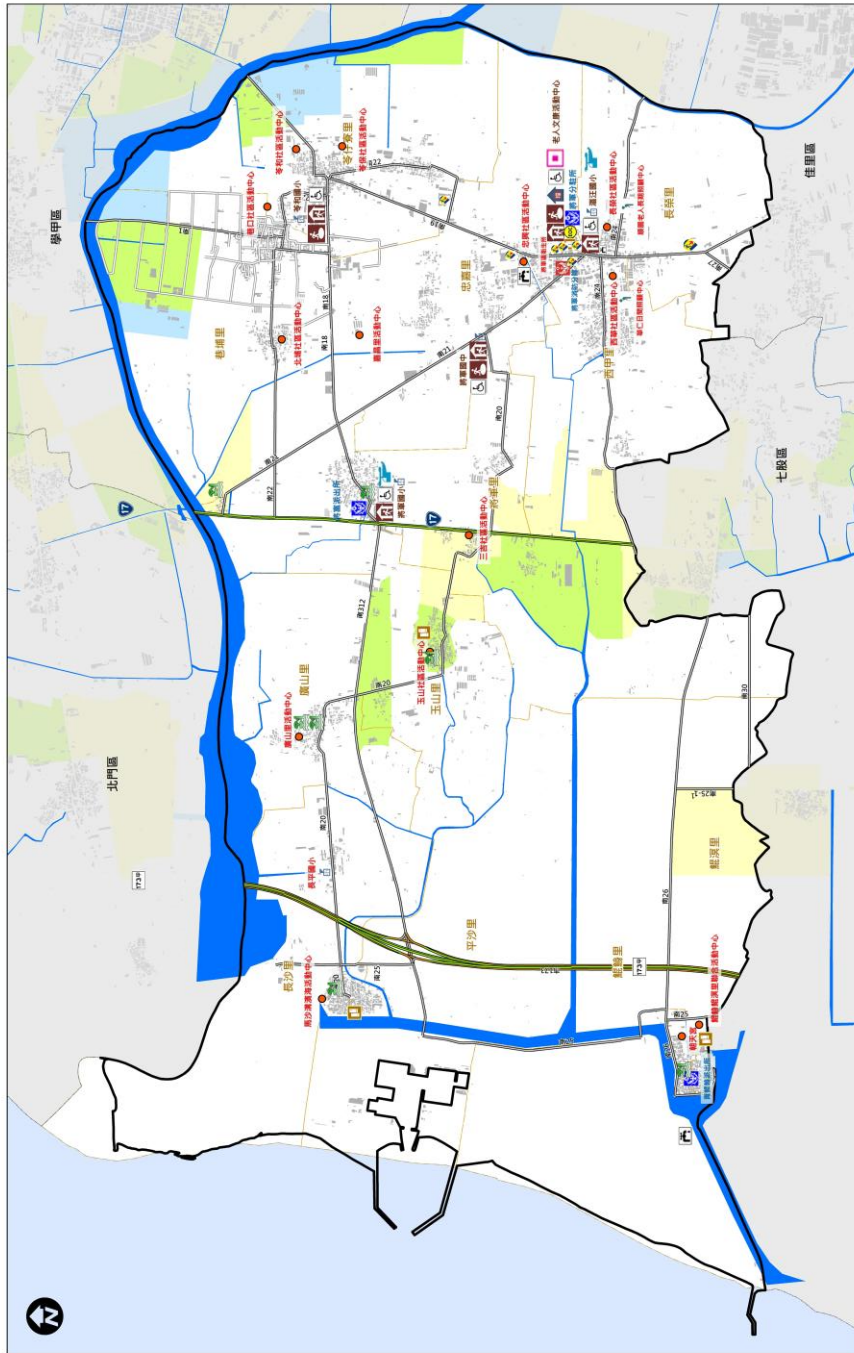
防災資訊表		
災情通報單位		
臺南市災害應變中心 • 民治災害應變中心 (06) 6570119 • 永華災害應變中心 (06) 2989119		
西港區災害應變中心 電話 (06) 7952601		
備援中心【西港區圖書館】 電話 (06) 7951840		
警消醫療單位		
• 佳里分局 西港分駐所 (06) 7952045 • 佳里分局 後營派出所 (06) 7952644 • 西港消防分隊 (06) 7952074 • 西港區衛生所 (06) 7952338		
里長聯絡資訊		
里別	姓名	電話
慶安里	吳明欽	(06) 7952196
新復里	黃國文	(06) 7957668
南海里	黃光輝	(06) 7951656
竹林里	郭慶郎	(06) 7954323
後營里	方隆民	(06) 7952185
嵩西里	方世雄	(06) 7954123
港東里	方郭秀雲	(06) 7953001
機林里	謝文賢	(06) 7950151
金砂里	黃金清	(06) 7231880
劉厝里	劉盈發	(06) 7952481
永樂里	郭吉山	(06) 7950656
西港里	徐國安	(06) 7950638
避難收容處所		
永樂里活動中心 住址：永樂里大塢寮59-35號 電話：(06) 7950656	港東里活動中心 住址：港東里烏竹林58-5號 電話：(06) 7953001	
慶安社區活動中心 住址：慶安里新興街107巷32號 電話：(06) 7955872	老人文康活動中心 住址：嵩西里後營1-2號 電話：(06) 7961482	
西港區圖書館 住址：西港里中山路370號 電話：(06) 7951840	後營國小金砂分校 住址：金砂里砂凹子10-1號 電話：(06) 7952131#706	
私立港明中學 住址：南海里慶安路229號 電話：(06) 7952025#18	成功國小 住址：竹林里大竹林11號 電話：(06) 7952204#2820	
西港國中 住址：西港里文化路41號 電話：(06) 7952071#166	新復里活動中心 住址：新復里溪埔寮19-9號 電話：(06) 7957668	
臺南市政府115年04月更新		



參考雨量站		
	二級警戒	西港
1小時雨量 (mm)	50	60
3小時雨量 (mm)	90	100
6小時雨量 (mm)	130	150
12小時雨量 (mm)	190	240
24小時雨量 (mm)	250	300

圖例	道路	標示	設施
8	國道	適用海嘯災害	風、水災避難收容處所
19	省道	適用土石流災害	地震避難收容處所
65	快速道路	淹水潛勢 (一日雨量450mm)	土石流避難收容處所
	行政區界	海嘯避難收容處所	複合式災害避難收容處所
	區界線	0.25 - 0.50 m	複合式災害避難收容處所(室外)
	標示	0.50 - 1.00 m	地震避難收容處所(室外)
		1.00 - 2.00 m	複合式災害避難收容處所(室外)
		2.00 - 3.00 m	車輛及人員轉運集結點
		> 3.00 m	車禍及人員轉運集結點
			醫療院所
			救護器材放置
			身心障礙福利機構
			通訊設備放置點
			老人福利機構
			指北方向
			防空避難所
			取水點
			淹水感測器
			直升機起降地點
			消防單位
			指揮中心
			醫療單位
			備援中心

臺南市將軍區水災防災地圖



防災資訊表 災情通報單位	
臺南市災害應變中心 • 民治災害應變中心 (06) 6570119 • 永泰災害應變中心 (06) 2989119 將軍區災害應變中心 • 電話 (06) 7942104 備援中心【將軍區老人康活動中心】 • 電話 (06) 7944851	
警消聯繫單位	
• 將軍分駐所 (06) 7942182 • 將軍派出所 (06) 7942664 • 青鯤鯓派出所 (06) 7920204 • 臺南市消防局第三救災救護大隊將軍分隊 (06) 7942404 • 將軍區衛生所 (06) 7942007	

里長聯絡資訊		
里別	姓名	電話
長寮里	謝 杉	(06) 7941823
西甲里	戴大川	(06) 7940110
忠嘉里	黃聰惠	(06) 7942731
夸仔寮里	黃信升	(06) 7942667
老埔里	吳武宗	(06) 7941066
將軍里	吳儒益	(06) 7940105
玉山里	邱家和	(06) 7930593
廣山里	吳素源	(06) 7930525
長沙里	陳啟翰	(06) 7931372
平沙里	吳志凱	(06) 7930420
鰲溪里	周吉明	(06) 7920385
鯤鯓里	王燕宗	(06) 7920111

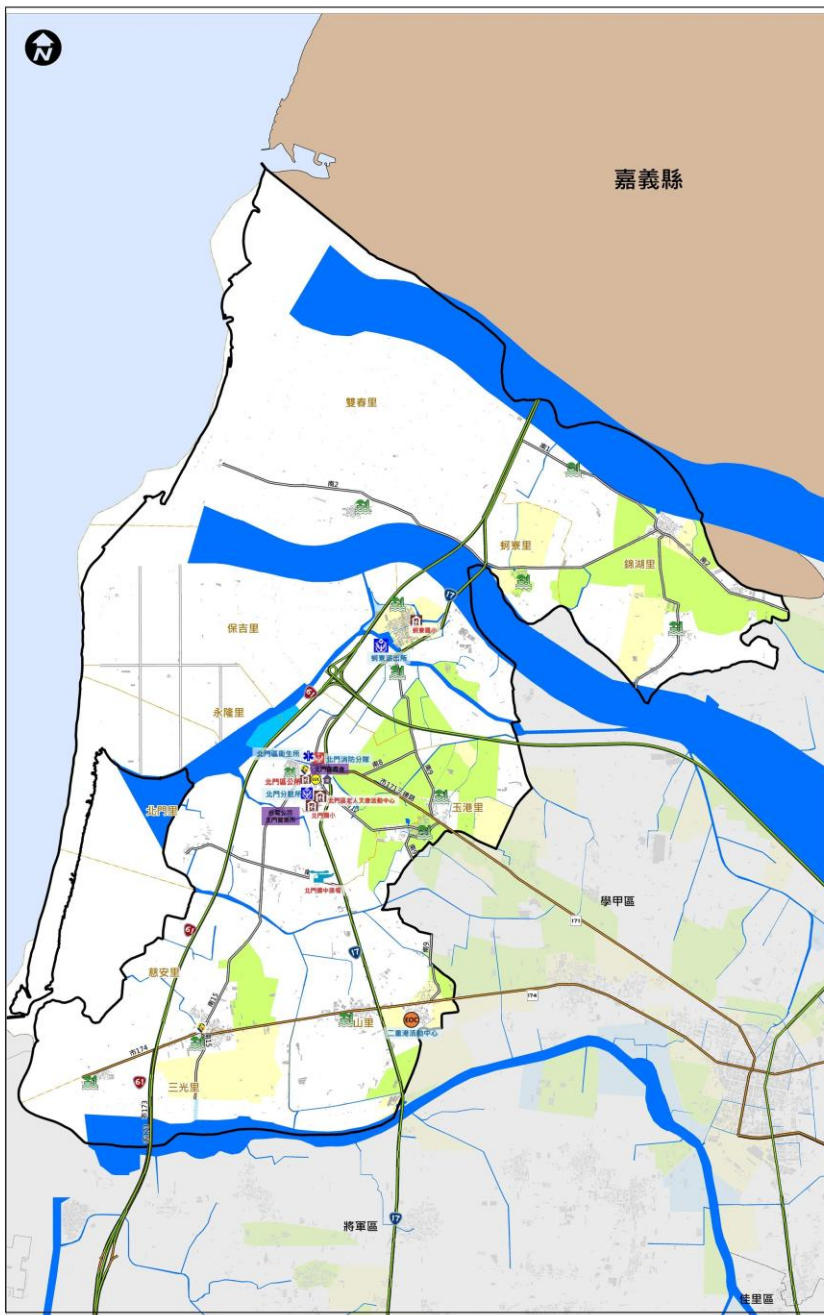
避難收容處所	
老人文康活動中心 地址：臺南市將軍區忠嘉里忠興180-50號 電話：06-7944851	
港汪國小 地址：臺南市將軍區長寮里長寮4號 電話：06-7942012	
夸和國小 地址：臺南市將軍區夸仔寮里夸和132號 電話：06-7942031	
將軍國中 地址：臺南市將軍區將軍區高平1-1號 電話：06-7942042	
將軍國小 地址：臺南市將軍區將軍里將軍58號 電話：06-7942034	

圖例	標示	設施	洪水潛勢(一日雨量450mm)	參考雨量說	雨量
道路 國道 省道 快速道路 行政區界 區界線	通用地震災害 通用水災災害 通用海風災害 通用風災災害 備有無障礙設施	避難收容處所 社區及人員轉運集結點 避難單位 消防單位 醫療院所 身心障礙福利機構	備援中心 救護器材設置 通訊設備設置點 訊息集結點 沙包設置與回收點	二級警報 二級警報 二級警報 二級警報 二級警報 二級警報 二級警報	北門 40 50 80 100 100 130 180 220 250 300

臺南市北門區防災地圖

編號 6701700

防災資訊表			
災情通報單位			
臺南市災害應變中心			
<ul style="list-style-type: none"> • 民治災害應變中心 (06) 6570119 • 永華災害應變中心 (06) 2989119 			
北門區災害應變中心			
<ul style="list-style-type: none"> • 電話 (06) 7862001 			
備援中心【北門區二重港活動中心】			
<ul style="list-style-type: none"> • 電話 (06) 7861595 			
警消醫療單位			
<ul style="list-style-type: none"> • 臺南市政府消防局第三救災救護大隊北門分隊 (06) 7862519 • 北門分駐所 (06) 7862041 • 北門區衛生所 (06) 7862043 • 蚵寮派出所 (06) 7860121 			
里長聯絡資訊			
里別	姓名	電話	手機
保吉里	王忠城	(06) 7863308	0930137508
雙春里	李連興	(06) 7863678	0937305823
蚵寮里	洪松茂	(06) 7863126	0912493288
北門里	侯明順	(06) 7861722	0938523585
錦湖里	陳國鼎	(06) 7864990	0932759411
三光里	侯進枝	(06) 7850765	0933374776
文山里	李英信	(06) 7862912	0927500893
玉港里	陳來盛	(06) 7862926	0937399635
慈安里	廖源真	(06) 7862001	0939897695
永隆里	王益	(06) 7860007	0933668885
避難收容處所			
北門區公所(2樓會議室)			
住址：北門里108號			
電話：(06) 7862001			
蚵寮國小(禮堂及操場)			
住址：蚵寮里791號			
電話：(06) 7863250			
北門國小(活動中心及操場)			
住址：北門里3號			
電話：(06) 7862035			
老人文康活動中心			
電話：06-7862001			
地址：北門區北門里66號			

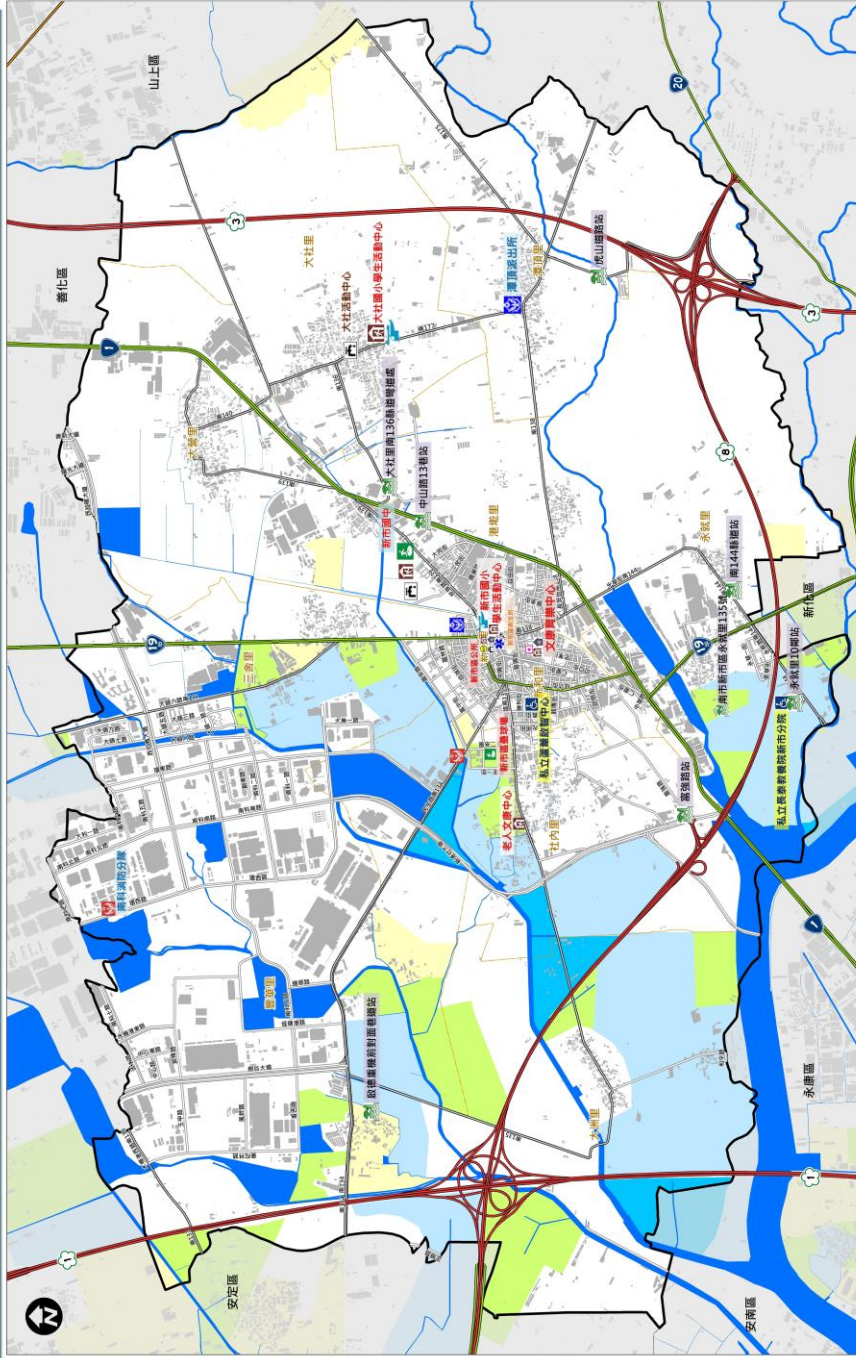


北門區公所 115年1月製作		
參考雨量站	二級警戒	北門
1小時雨量(mm)	二級警戒	40
	一級警戒	50
3小時雨量(mm)	二級警戒	80
	一級警戒	90
6小時雨量(mm)	二級警戒	100
	一級警戒	120
12小時雨量(mm)	二級警戒	150
	一級警戒	180
24小時雨量(mm)	二級警戒	200
	一級警戒	250

圖例	道路	標示	設施
1 國道	適用海嘯災害	風水災避難收容處所	醫療院所
20 省道	適用土石流災害	地震避難收容處所	身心障礙福利機構
66 快速道路	淹水潛勢 (一日雨量450mm)	土石流避難收容處所	老人福利機構
行政區界	0.25 - 0.50 m	海嘯避難收容處所	物資儲備點
界線	0.50 - 1.00 m	複合式災害避難處所	取水點
標示	1.00 - 2.00 m	車輛及人員轉運集結點	直升機起降地點
通用水災災害	2.00 - 3.00 m	消防單位	指揮中心
通用地震災害	> 3.00 m	警察單位	備援中心
			救護器材放置
			通訊設備放置點
			垃圾集結點
			砂包放置與回收點
			地標
			防空疏散避難設施
			淹水感測器

臺南市新市區水災防災地圖

編號TNAC67-67020-A001



圖例	標示	設施	海水暴潮(一日雨量450mm)	參考雨量	單位
1 國道	國道	視察單位	0.25 - 0.50 m	二級警戒	新市
20 省道	通用水災警	視察單位	0.50 - 1.00 m	二級警戒	40
66 快速道路	通用水災警	視察單位	1.00 - 2.00 m	二級警戒	50
行政區界	通用土石流災害	視察單位	2.00 - 3.00 m	二級警戒	100
區界線	通用土石流災害	視察單位	> 3.00 m	二級警戒	110
	通用土石流災害	視察單位		二級警戒	130
	通用土石流災害	視察單位		二級警戒	150
	通用土石流災害	視察單位		二級警戒	180
	通用土石流災害	視察單位		二級警戒	220
	通用土石流災害	視察單位		二級警戒	260
	通用土石流災害	視察單位		二級警戒	300

防災資訊表

災情通報單位

- 臺南市災害應變中心 (06) 6570119
- 臺南市消防局 (06) 2989119
- 臺南市警察局 (06) 5994711
- 臺南市消防局 (06) 5994711
- 臺南市警察局 (06) 5994711
- 臺南市警察局 (06) 5994711

警消醫療單位

- 新市消防分隊 06-5993119
- 新市分駐所 06-5993019
- 臺南派出所 06-5994711
- 社福團康 06-5994711
- 大港巡守隊 0929-178-618
- 大港巡守隊 0953-341-872
- 大港巡守隊 0952-802-061

里長聯絡資訊

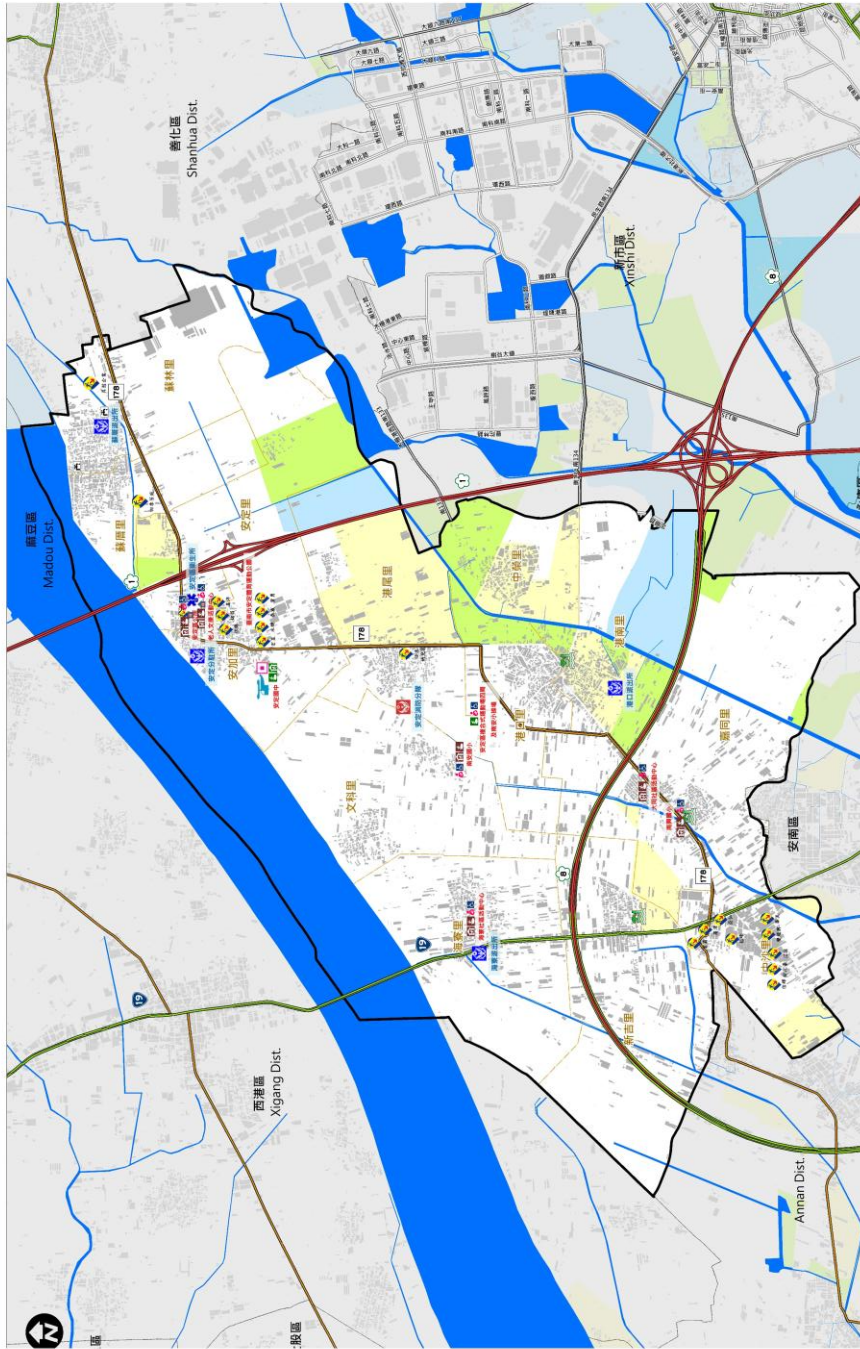
里別	姓名	電話
新市里	顏昭堂	0933-594-665
新和里	李麗文	0937-662-807
二崙里	林軍郎	0932-704-217
大港里	朱文豐	0925-121-253
港城里	張修文	0913-800-105
社內里	魏千禧	0932-714-939
豐華里	謝成	0963-468-201
永裕里	李昭輝	0932-151-581
大洲里	張智德	0963-468-201
港濱里	李瑞凱	0958-689-388
大社里	李瑞發	0955-018-366

避難收容處所

新市區文華育菁中心 地址：忠孝路189號 電話：(06) 5983218	新市區老人文康活動中心 地址：社內里91-22號 電話：(06) 5996583	新市區小學生活動中心 地址：中興街1號 電話：(06) 5992895#830	新市國中 地址：民權路76號 電話：(06) 5991420#6001	新市區公所 地址：中興街12號 電話：(06) 5994711#280	大社國小 地址：大社里39號 電話：(06) 5991593#805	新市區警消總機 地址：臺南市新市區安一街交叉路口 電話：(06) 5994711#168
--	--	---	---	---	--	--

臺南市新市區公所115年3月更新

臺南市安定區防災避難地圖(Flood Disaster Prevention And Refuge Map of Anding Dist., Tainan City)

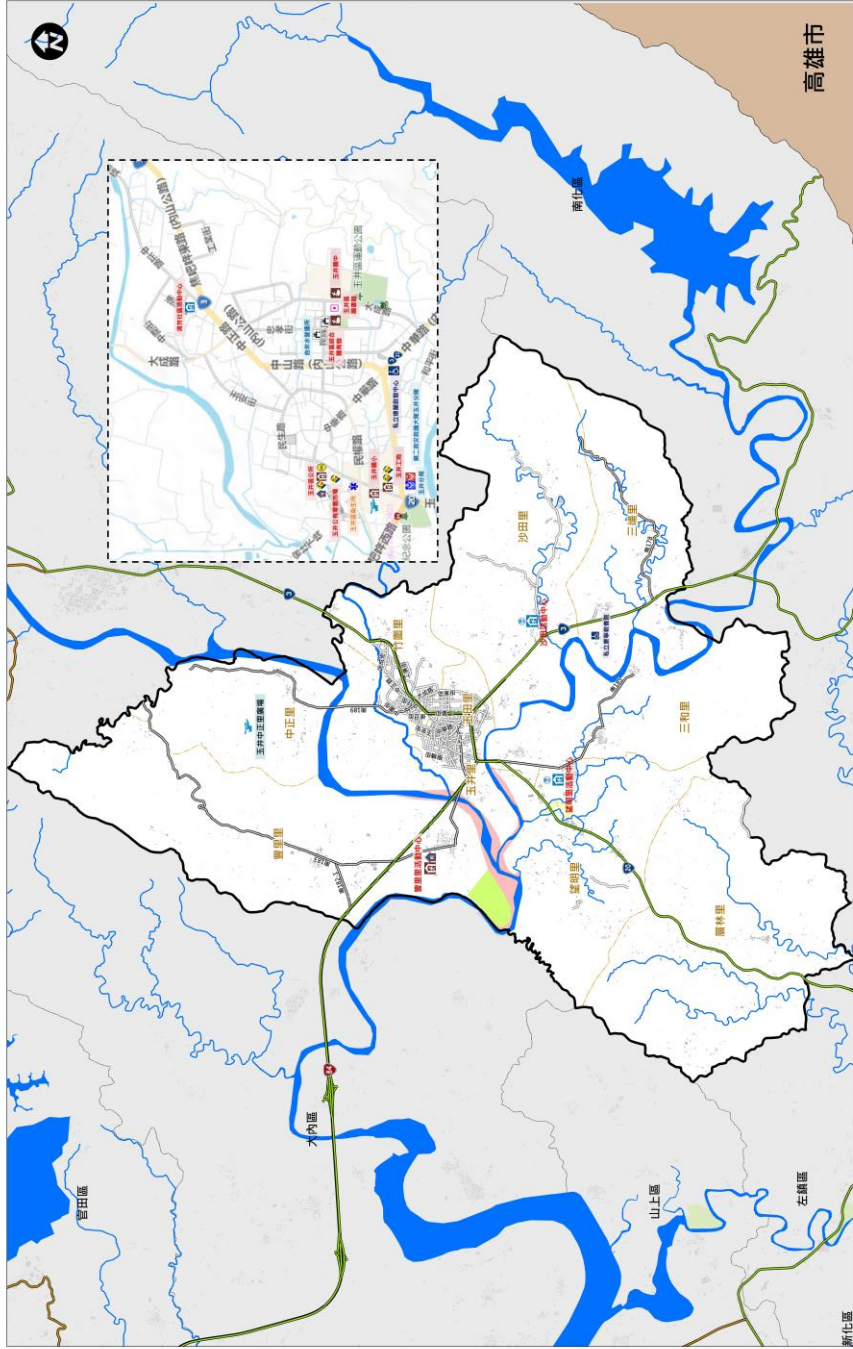


防災資訊表		
災情通報單位 臺南市災害應變中心 (06) 6570119 • 民治災害應變中心 (06) 2989119 • 永華災害應變中心 (06) 5932235 安定區災害應變中心 備援中心-安定區圖書館【安加里262-28號】 • 電話 (06) 5921116 • 電話 (06) 5920493		
警消醫療單位 • 安定分駐所 (06) 5922777 • 新厝派出所 (06) 5921514 • 港口派出所 (06) 5932235 • 海寮派出所 (06) 5931251 • 安定區海寮隊 (06) 5913283 • 安定區公所 (06) 5921116		
里長聯絡資訊		
里別	姓名	電話
蘇林里	楊國英	0929-048789
蘇厝里	張豐財	0912-902602
安定里	歐陽春添	0939-445660
安加里	王美娟	0988-000718
港邊里	蔡進隆	0933-665802
中寮里	翁炳強	0955-156702
港口里	王顯春	0933-615666
港南里	王威榮	0919-785320
嘉同里	王文榮	0928-679695
中沙里	王顯欽	0928-716388
新吉里	方淑潔	0935-424883
港寮里	王顯彬	0960-161635
文料里	蕭瑞興	0928-716341
避難收容處所		
安定區公所 地址：安德里59號 電話：(06) 5921116 0952-212083	安定區老人文康活動中心 地址：安德里131-1號 電話：(06) 5923876	海寮社區活動中心 地址：海寮里3號 電話：(06) 5936880
安定區青年運動公園 地址：安加里243-5號旁 電話：0932759281	大同社區活動中心 地址：安德里262-1號 電話：(06) 5922003	南寮國小 地址：南寮里 電話：(06) 5931038
大同社區活動中心 地址：南寮里3號 電話：(06) 5931480	南寮國小 地址：南寮里62號 電話：(06) 5922023	安德里公所(Anding Dist. Office) 安德里區公所(Anding Dist. Office) 海寮社區活動中心(Hailiao Community Activity Center) 安定區老人文康活動中心 (Anding Dist. Seniors' Activity Center) 大同社區活動中心(Datong Community Activity Center) 安定區複合式運動場海寮及嘉同小學場(Around Anding Dist. Multi-Functional Sports Field And Nanshan Elementary School Program) 安定區體育運動公園(Anding Dist. Disaster Prevention Park) 安德里中、南寮國小、南寮國小(Anding Junior High School, Nanshan Elementary School, Nanshan Elementary School)

道路	標示	設施
國道	適用地區標誌 適用水災警	水災避難收容處所 避難及人員轉運基地 備援中心
省道	適用土石流災害 適用海嘯災害	避難收容處所 避難收容處所 老人進出機構 備援中心
縣道	適用海嘯災害 適用土石流災害	避難收容處所 避難收容處所 老人進出機構 備援中心
鄉道	適用海嘯災害 適用土石流災害	避難收容處所 避難收容處所 老人進出機構 備援中心
區道	適用海嘯災害 適用土石流災害	避難收容處所 避難收容處所 老人進出機構 備援中心
行政區界	適用海嘯災害 適用土石流災害	避難收容處所 避難收容處所 老人進出機構 備援中心
界線	適用海嘯災害 適用土石流災害	避難收容處所 避難收容處所 老人進出機構 備援中心

115年01月製作

臺南市玉井區防災地圖



防災資訊表	
災情通報單位	
臺南市災害應變中心 • 民治災害應變中心 (06) 6570119 • 永華災害應變中心 (06) 2989119	
玉井區災害應變中心 • 電話 (06) 5741141	
備援中心【玉井區立圖書館】 • 電話 (06) 5744190	
警消醫療單位	
• 臺南市政府警察局玉井分局 (06) 5742007	
• 消防局玉井分隊 (06) 5742517	
• 臺南市玉井區衛生所 (06) 5742275	

里長聯絡資訊		
里別	姓名	電話
玉井里	葉俊維	(06) 5742921
玉田里	楊秀慧	(06) 5744763
中正里	王清風	(06) 5743327
竹圍里	劉水圍	(06) 5742336
沙田里	王美慧	(06) 5742716
三和里	陳金敬	(06) 5743122
二和里	李寶雄	(06) 5743530
望明里	李麗華	(06) 5747729
慶林里	嚴煥森	(06) 5745675
豐里里	羅銘輝	(06) 5742514

避難收容處所	
玉井區公所	玉井國小 地址：玉井區中正路27號 電話：06-5741414#303
玉井區中	聯合體育館 地址：玉井區南橋路216號 電話：06-5741141#209
玉井工商	望明里活動中心 地址：望明里76號 電話：06-5741535
沙田區活動中心	望明里活動中心 地址：望明里99-10號 電話：0987530031
清潭社區活動中心	望明里活動中心 地址：中正里南橋路10號 電話：093288914

參考雨量級	玉井
1小時雨量(mm)	70
3小時雨量(mm)	140
6小時雨量(mm)	190
12小時雨量(mm)	250
24小時雨量(mm)	350

圖例	標示	設施	清水灌溉(一日雨量450mm)
國道	專用地震災害	老人福利機構	0.25 - 0.50 m
省道	專用風火災害	救護器材放置	0.50 - 1.00 m
快速道路	專用海嘯災害	抽水站	1.00 - 2.00 m
行政區界	專用土石流災害	抽水站	2.00 - 3.00 m
區界線	專用乾旱災害	抽水站	> 3.00 m

臺南市政府115年03月製作

臺南市楠西區水災防災地圖

115年3月更新



防災資訊表		
災情通報單位		
臺南市災害應變中心		
• 民治災害應變中心 (06) 6569119		
• 永華災害應變中心 (06) 2989119		
楠西區災害應變中心		
• 電話 (06) 5751615		
備援中心【楠西區圖書館】		
• 電話 (06) 5754056		
警消醫療單位		
• 五井分局楠西分駐所 (06) 5751252		
• 楠西救災救護分隊 (06) 5752260		
• 楠西區衛生所 (06) 5751006		
里長聯絡資訊		
里別	姓名	電話
楠西里	劉國誠	(06) 5752535
密枝里	林明杉	(06) 5750283
灣丘里	顏順吉	0917573690
壽丹里	林茂松	(06) 5747247
賽勢里	張學民	(06) 5751639
鹿田里	黃漢威	(06)5751803
照興里	江森原	(06) 5753106
避難收容處所		
楠西區公所		
地址：臺南市楠西區楠西里中正路230號		
電話：06-5751615		
楠西區楠西公園風雨球場		
地址：臺南市楠西區中華路27號		
電話：06-5751615		
楠西國小		
地址：臺南市楠西區四雅路69號		
電話：06-5751062		
楠西區老人文康活動中心		
住址：臺南市楠西區楠西里民族路128號		
電話：(06) 5753957		
楠西區東勢里活動中心		
地址：臺南市楠西區東勢里160巷30號		
電話：0912738869		
臺南市楠西區公所115年3月更新		

圖例	標示	設施	淹水潛勢(一日雨量450mm)	參考雨量站
<ul style="list-style-type: none"> 國道 省道 縣道 快速道路 行政區界 境界線 	<ul style="list-style-type: none"> 通用地震災害 通用風水災災害 通用陸災災害 通用土石流災害 通用無障礙設施 	<ul style="list-style-type: none"> 水災避難收容處所 水災避難收容處所 避難收容處所 土石流避難收容處所 海邊避難收容處所 接合式避難收容處所 	<ul style="list-style-type: none"> 0.25-0.50 m 0.50-1.00 m 1.00-2.00 m 2.00-3.00 m > 3.00 m 	<ul style="list-style-type: none"> 1小時雨量 (mm) 3小時雨量 (mm) 6小時雨量 (mm) 12小時雨量 (mm) 24小時雨量 (mm)
	<ul style="list-style-type: none"> 通用地震災害 通用風水災災害 通用陸災災害 通用土石流災害 通用無障礙設施 	<ul style="list-style-type: none"> 水災避難收容處所 水災避難收容處所 避難收容處所 土石流避難收容處所 海邊避難收容處所 接合式避難收容處所 	<ul style="list-style-type: none"> 0.25-0.50 m 0.50-1.00 m 1.00-2.00 m 2.00-3.00 m > 3.00 m 	<ul style="list-style-type: none"> 二級警戒 一般警戒 二級警戒 一般警戒 二級警戒 一般警戒 二級警戒 一般警戒 二級警戒 一般警戒

臺南市南化區防災地圖

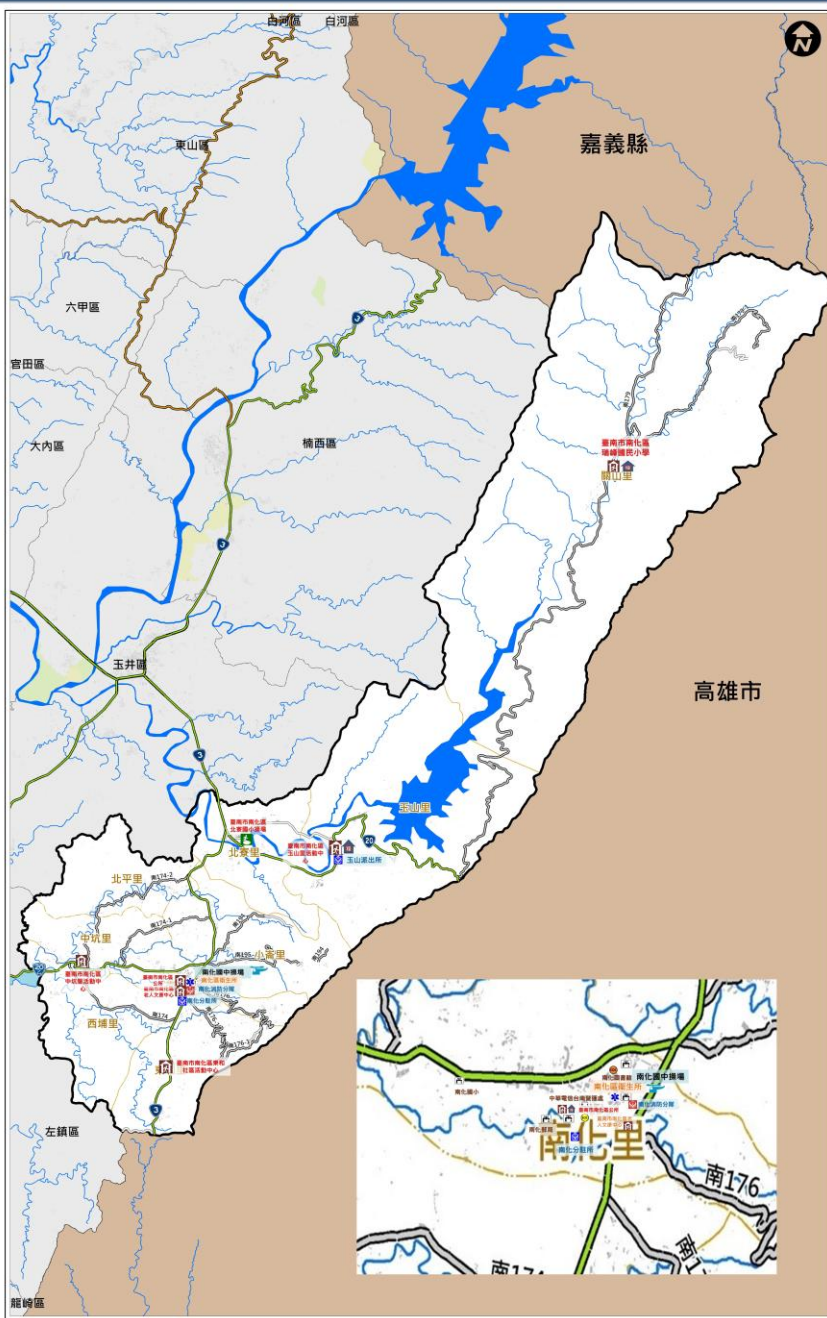
防災資訊表
災情通報單位
臺南市災害應變中心 • 民治災害應變中心 (06) 6570119 • 永華災害應變中心 (06) 2989119
南化區災害應變中心 • 電話 (06) 5771513#205
備援中心【南化區圖書館】 • 電話 (06) 5771247

警消醫療單位
• 玉井分局南化分駐所 (06) 5771179
• 南化消防隊 (06) 5773428
• 南化衛生所 (06) 5771139

里長聯絡資訊		
里別	姓名	電話
南化里	余俊輝	(06) 5771279
小南里	張敏仁	(06) 5771124
東和里	林志明	(06) 5775001
西埔里	陳志得	(06) 5773239
中坑里	錢百萬	(06) 5771690
北平里	洪明石	(06) 5774302
北寮里	李坤垂	(06) 5772042
玉山里	邱永霖	(06) 5772128
關山里	謝國男	(06) 5770095

避難收容處所	
臺南市南化區老人文康活動中心 地址：南化里172-1號 電話：06-5775093 管理人員電話：06-5771513#403	臺南市南化區東和社區活動中心 地址：東和里19-1號 電話：06-5775173 管理人員電話：0953-095706
臺南市南化區中坑里活動中心 地址：中坑里38-6號 電話：06-5775175 管理人員電話：06-5771690	臺南市南化區玉山里活動中心 地址：玉山里65號 電話：06-5772005 管理人員電話：06-5772128
臺南市南化區北寮國小操場 地址：北寮里110-27號 電話：06-5772215	臺南市南化區瑞峰國民小學 地址：關山里96號 電話：06-5770093

臺南市南化區公所 115年1月製作



參考雨量站	南化區
1小時雨量(mm)	二級警戒 70
	一級警戒 80
3小時雨量(mm)	二級警戒 140
	一級警戒 150
6小時雨量(mm)	二級警戒 200
	一級警戒 220
12小時雨量(mm)	二級警戒 300
	一級警戒 330
24小時雨量(mm)	二級警戒 350
	一級警戒 400

圖例	道路	標示	設施
1 國道	± 適用土石流災害	風、水災避難收容處所	醫療院所
20 省道	適用坡地災害	地震避難收容處所	身心障礙福利機構
36 快速道路	淹水潛勢 (一日雨量500mm)	土石流避難收容處所	老人福利機構
行政區界	0.30 - 0.50 m	海嘯避難收容處所	物資儲備點
里界線	0.50 - 1.00 m	複合式災害避難處所	取水點
標示	1.00 - 2.00 m	車輛及人員轉運集結點	直升機起降地點
適用風、水災災害	2.00 - 3.00 m	消防單位	指揮中心
適用地震災害	> 3.00 m	警察單位	備援中心
			救護器材放置
			通訊設備放置點
			垃圾集結點
			砂包放置與回收點
			地標
			地震避難收容處所(室外)

臺南市左鎮區區級防災地圖

防災資訊表 行政區位圖



災情通報單位

- 臺南市災害應變中心
民治專線:06-6569119
永華專線:06-2989119
- 左鎮區災害應變中心
電話:06-5731611
- 消防局報案電話:119
- 警察局報案電話:110
- 市民服務熱線:1999

防災資訊網站

- 內政部消防署
<http://www.nfa.gov.tw>
- 臺南市政府消防局
<http://119.tainan.gov.tw/>
- 臺南市政府左鎮區公所
<http://web2.tainan.gov.tw/Zuojhen/>
- 臺南市政府災害應變告示網
<http://disaster.tainan.gov.tw>

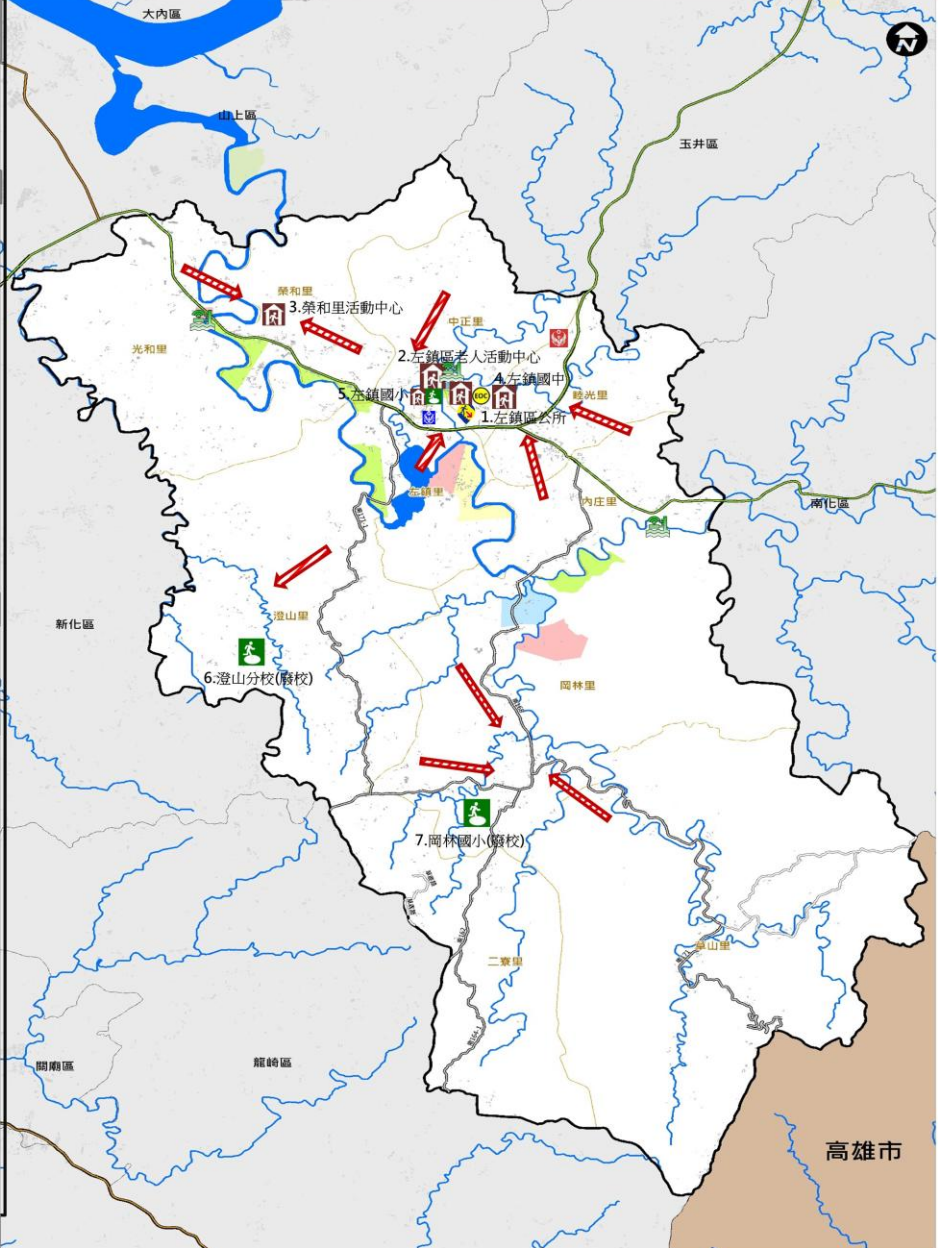
避難原則

- 水災:就地避難或垂直避難；低窪地區前往避難收容處所
- 地震:前往開放空間或公園避難

避難收容處所

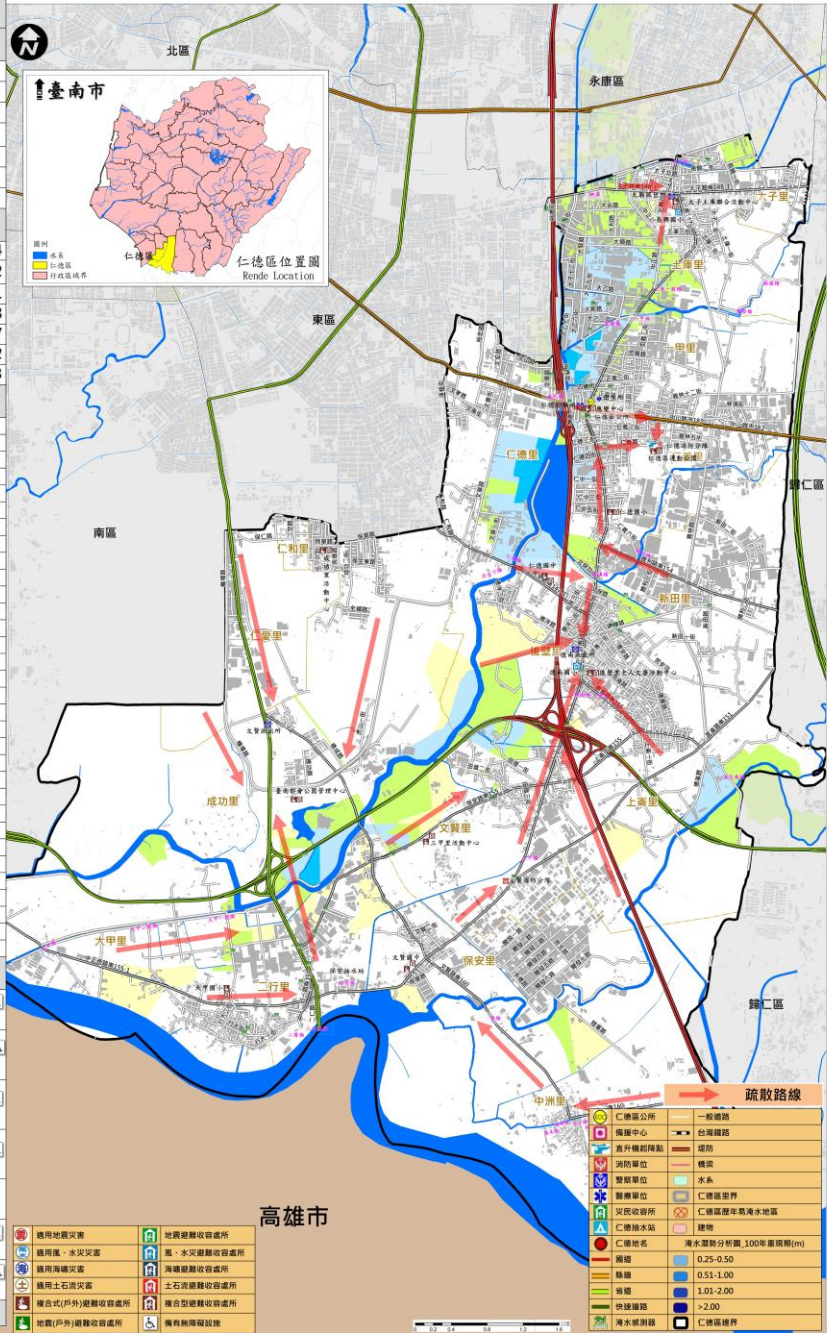
- 1.左鎮區公所 (♿) (♿) (♿) (♿)
地址:中正里171-4號
電話:(06) 5731611
- 2.左鎮區老人活動中心 (♿) (♿) (♿)
地址:中正里15-2號
電話:(06) 5731611
- 3.榮和里活動中心 (♿) (♿) (♿) (♿)
地址:榮和里60-7號
電話:(06) 5732821
- 4.左鎮國中 (♿) (♿)
地址:中正里170號
電話:(06) 5731015
- 5.左鎮國小 (♿) (♿) (♿) (♿)
地址:中正里7號
Tel:(06) 5731019
- 6.澄山分校(廢校) (♿) (♿)
地址:澄山里77-3號
電話:(06) 5732353
- 7.岡林國小(廢校) (♿) (♿)
地址:岡林里31號
電話:(06) 5730107

臺南市政府115年03月製作



圖例	道路	標示	設施
省道	疏散避難方向	備有無障礙設施	地震室外避難收容處所
鄉道	適用地震災害	廟宇	風、水災避難收容處所
行政界線	適用風、水災災害	國小	坡地避難收容處所
里界線	適用坡地災害	國中	複合型室外避難收容處所
	指揮中心	地標	複合型避難收容處所

防災資訊表	
災情通報單位	
臺南市政府災害應變中心	
民治災害應變中心電話：06-6570119	
永華災害應變中心電話：06-2989119	
仁德區災害應變中心	
電話：06-2706979	
第二備援應變中心-後壁里老人文康活動中心	
電話：06-2705366	
警消醫療單位	
仁德分駐所	電話：06-2702664
太廟派出所	電話：06-2726472
德南派出所	電話：06-2791341
文賢派出所	電話：06-2661788
仁德消防分隊	電話：06-2702827
文賢消防分隊	電話：06-2666302
仁德區衛生所	電話：06-2704153
里長聯絡電話	
太子里里長徐徽斌： 電話：06-2718282；手機：0933-334-355	
土庫里里長黃富建： 電話：06-2727940；手機：0915-159-588	
一甲里里長楊富田： 電話：06-2705297；手機：0933-333-229	
仁德里里長王文燾： 電話：06-2700598；手機：0922-766-360	
仁義里里長鍾銘洋： 電話：06-2793590；手機：0989-209-599	
新田里里長王俊傑： 電話：06-2492123；手機：0936-072-669	
後壁里里長蔡建德(代理)： 電話：06-2491087；手機：0935-060-230	
上崙里里長李紫瑛： 電話：06-2665646；手機：0935-485-931	
文賢里里長林江漢： 電話：06-2667913；手機：0925-867-193	
保安里里長顏頌斌： 電話：06-2662557；手機：0912-131-721	
成功里里長鄭碩而： 電話：06-2677362；手機：0936-387-349	
仁和里里長梁珍全： 電話：06-2695614；手機：0932-831-433	
仁愛里里長張台昇： 電話：06-2686890；手機：0934-026-058	
二行里里長吳權國： 電話：06-3663909；手機：0909-883-111	
大甲里里長許煥宗： 電話：06-3661617；手機：0910-577-141	
中洲里里長葉清仁： 電話：06-2662545；手機：0937-349-929	
避難處所	
仁德區公所 聯絡電話：06-2704706	仁德國小 聯絡電話：06-2794570730
後壁里老人文康活動中心 聯絡電話：06-2704365	仁德國中 聯絡電話：06-26827249531
太子土庫聯合活動中心 聯絡電話：06-2734282 0983703384	成功里活動中心 聯絡電話：06-2855962
德南國小 聯絡電話：06-27947729831	三甲里活動中心 聯絡電話：06-2662806
臺南都會公園管理中心 聯絡電話：06-2991111#8880	長興國小 聯絡電話：06-2723986#130
仁德區運動公園 聯絡電話：06-2704706	文賢國中 聯絡電話：06-26623929302
	大甲國小 聯絡電話：06-26624929516
臺南市政府115年03月修訂	



緊急救災物資儲存

物資接收地：仁德區公所
地址：仁德區中正路三段5號
聯絡電話：06-2704706

全民防災E點通

全民防災E點通
You're on Board! 活化防災

區別	里別	參考雨量站	雨量二級警戒值	雨量一級警戒值
仁德區	保安里	氣象局南區、仁德	250mm	300mm
仁德區	文賢里	氣象局南區、仁德	250mm	300mm
仁德區	太子里	氣象局南區、仁德	250mm	300mm
仁德區	土庫里	氣象局南區、仁德	250mm	300mm
仁德區	一甲里	氣象局南區、仁德	250mm	300mm
仁德區	上崙里	氣象局南區、仁德	250mm	300mm
仁德區	大甲里	氣象局南區、仁德	250mm	300mm
仁德區	二行里	氣象局南區、仁德	250mm	300mm

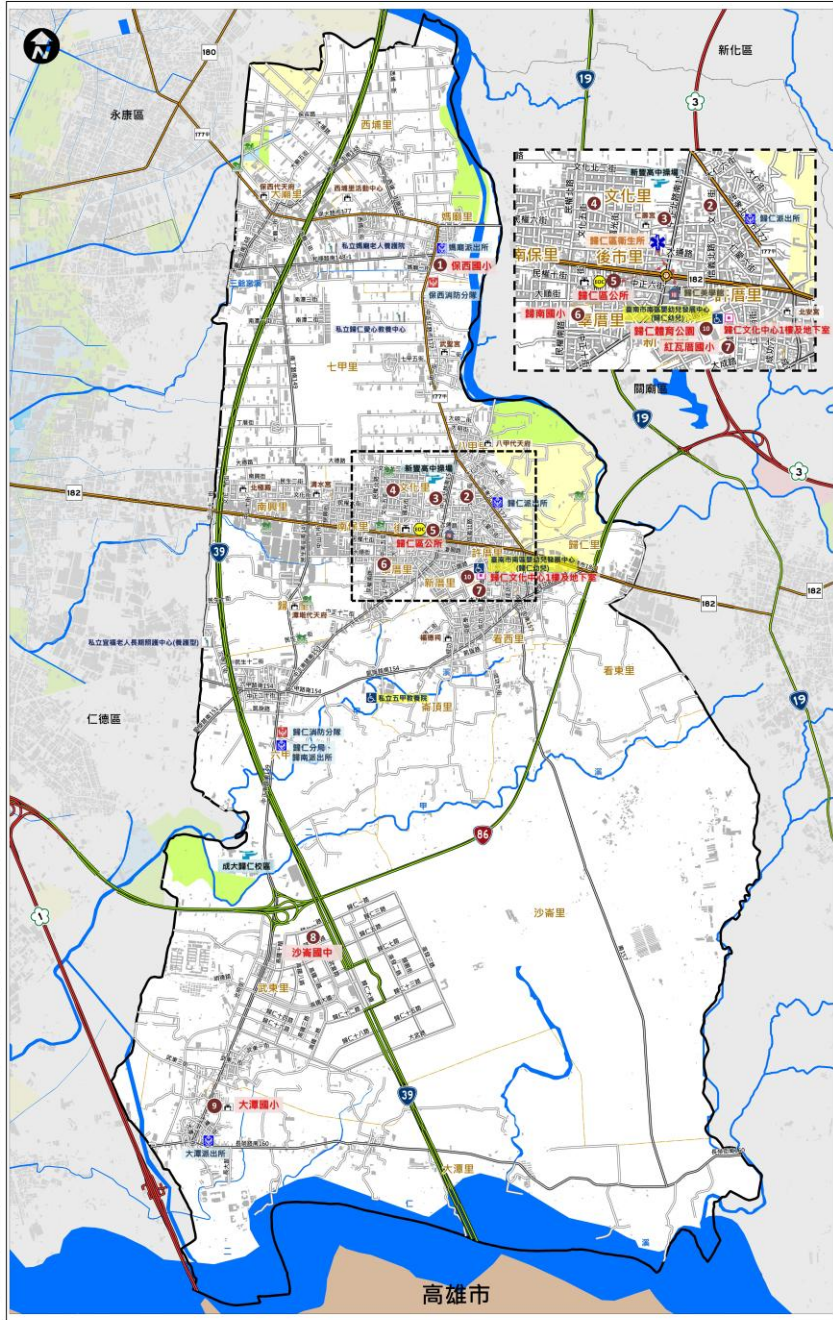
直升機起降

仁德運動公園壘球場
地點：臺南市仁德區仁義路130號
面積：直徑24公尺
座標(WGS84)：X：120.2584
Y：22.9678

臺南市歸仁區水災防災地圖

防災資訊表		
災情通報單位		
臺南市災害應變中心 • 民治災害應變中心 (06) 6570119 • 永華災害應變中心 (06) 2989119 歸仁區災害應變中心 電話 (06) 2301518 備援中心【歸仁文化中心1樓及地下室】 電話 (06) 3306505 分機101、102、104		
警消醫療單位		
• 歸仁分局 (06) 2304964 • 大潭派出所 (06) 2781450 • 歸南派出所 (06) 2307887 • 歸仁派出所 (06) 2304028 • 媽廟派出所 (06) 2307931 • 歸仁消防分隊 (06) 2304739 • 保西消防分隊 (06) 3388300 • 歸仁區公所 (06) 2301518		
里長聯絡資訊		
里別	姓名	電話
南保里	黃良生	(06) 2308559
六甲里	林石象	(06) 2308998
歸仁里	嚴鈺鑫	(06) 2304331
後市里	張文義	(06) 2393551
辜厝里	陳朝彥	(06) 2390323
許厝里	陳素蕙	(06) 2302098
看西里	楊專成	(06) 2307445
看東里	王正慎	(06) 2395630
南頂里	徐進德	(06) 2302582
沙崙里	李明山	(06) 2302895
大潭里	林俊成	(06) 2780075
武東里	劉延欽	(06) 2781464
八甲里	黃國勳	(06) 2392076
七甲里	郭世文	(06) 2300126
媽廟里	張宏志	(06) 2398905
西埔里	鄭福利	(06) 2723100
大廟里	陳凌漢	(06) 2711794
南興里	朱璟漢	(06) 2393291
新厝里	林文斌	(06) 3301324
歸南里	吳忠彝	(06) 3301294
文化里	黃國棟	(06) 3301285
避難收容處所		
歸仁國中 住址：文化里文化街二段2號 電話：(06) 2301873#111	沙崙國中 住址：武東里歸仁六路2號 電話：(06) 3032062#301	歸仁國小 住址：歸仁里文化街一段100號 電話：(06) 2304740#730
文化國小 住址：文化里文化街二段136號 電話：(06) 3301666#840	歸南國小 住址：辜厝里民權南路171號 電話：(06) 2304930#113	大潭國小 住址：大潭里中正南路三段97號 電話：(06) 2781953#140
歸仁區公所 住址：後市里中山路二段2號 電話：(06) 2301518#201	歸仁體育公園 住址：許厝里公園路71-21號 電話：(06) 2301518#616	

臺南市政府115年02月製作

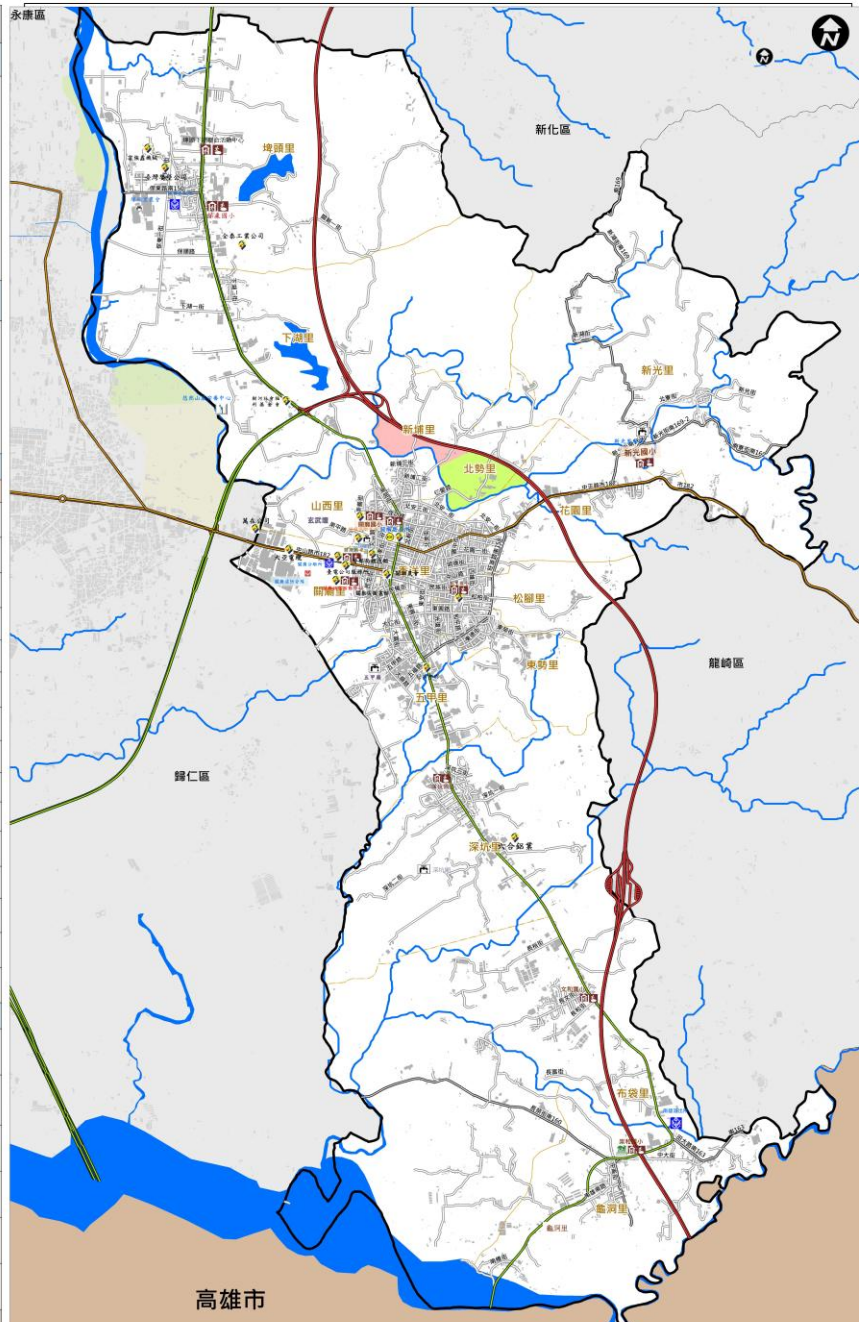


參考雨量站	沙崙
1小時雨量 (mm)	二級警戒 50
	一級警戒 60
3小時雨量 (mm)	二級警戒 90
	一級警戒 100
6小時雨量 (mm)	二級警戒 130
	一級警戒 150
12小時雨量 (mm)	二級警戒 190
	一級警戒 230
24小時雨量 (mm)	二級警戒 260
	一級警戒 300

圖例	道路	標示	設施
1 國道	適用海嘯災害	水災避難收容處所	醫療院所
20 省道	適用土石流災害	地震避難收容處所	身心障礙福利機構
65 快速道路	淹水潛勢 (一日雨量450mm)	土石流避難收容處所	老人福利機構
行政區界	0.25 - 0.50 m	海嘯避難收容處所	物資儲備點
里界線	0.50 - 1.00 m	複合式災害避難處所	取水點
標示	1.00 - 2.00 m	車輛及人員轉運集結點	直升機起降地點
適用風水災災害	2.00 - 3.00 m	消防單位	指揮中心
適用地震災害	> 3.00 m	警察單位	備援中心

臺南市關廟區水災防災地圖

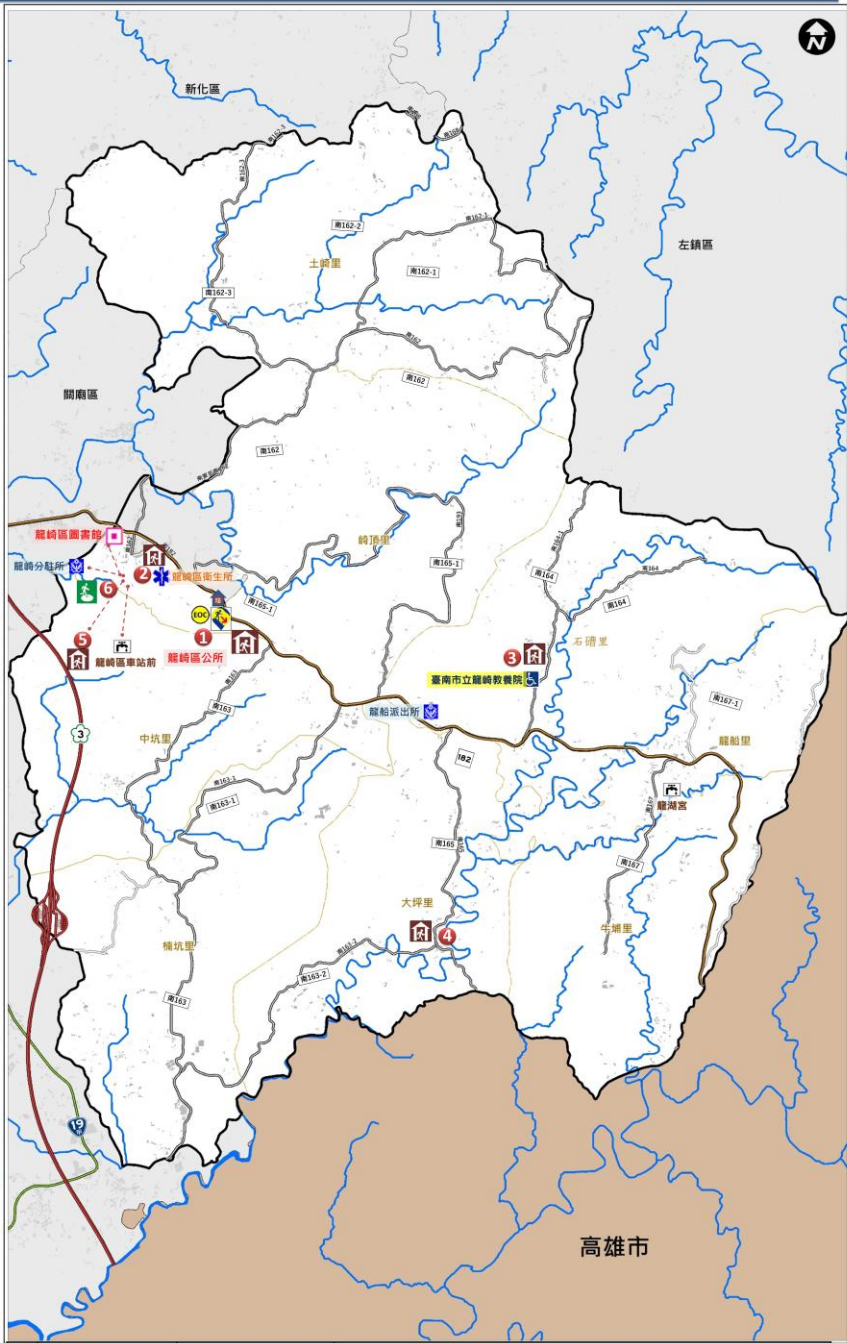
防災資訊表		
災情通報單位		
臺南市災害應變中心 • 民治災害應變中心 (06) 6570119 • 永華災害應變中心 (06) 2989119 關廟區災害應變中心 電話 (06)5953195 備援中心【關廟區圖書館】 電話 (06) 5960858		
警消醫療單位		
• 關廟分駐所 (06) 5952013 • 媽廟派出所 (06) 5955799 • 南雄派出所 (06) 5551907 • 關廟消防分隊 (06) 5952895 • 關廟區衛生所 (06) 5952395		
里別	姓名	電話
下湖里	董錦松	(06) 5952223
埤頭里	許文進	(06) 5952164
新光里	黃瑞池	(06) 5952174
新埔里	張敬仁	(06) 5952130
關廟里	楊宗輝	(06) 5952125
山西里	楊啟賢	(06) 5952246
東勢里	方耀南	(06) 5952140
北勢里	郭水道	(06) 5952128
五甲里	盧振良	(06) 5959137
松園里	楊文慶	(06) 5952145
香洋里	盧建平	(06) 5952127
花園里	郭文郁	(06) 5952126
深坑里	林國治	(06) 5952146
龜洞里	洪世東	(06) 5551480
布袋里	陳龍目	(06) 5551147
避難收容處所		
關廟社區活動中心 地址：文化街85號 電話：(06)5950002#115	新光國小 地址：新光街76號 電話：(06) 5952419#901	
深坑國小 地址：南港路一段487號 電話：(06) 5952409#103	燕和國小 地址：南港南路568號 電話：(06) 5551040#22	
關廟國小 地址：文善路121號 電話：(06) 5952209#704	埤頭里下湖里聯合活動中心 地址：關新路2段142號 電話：(06) 5950743	
五甲國小 地址：和平路246號 電話：(06)5952155#314	保樂國小 地址：關新路1段776號 電話：(06) 5952344#203	
關廟國中 地址：中山路2段172號 電話：(06)5951181#217	關廟區公所 地址：關廟區中正路998號 電話：(06) 5950002#238	
文和國小 地址：長文街37號 電話：(06)5551937#13		
臺南市政府115年03月製作		
參考雨量站	沙害	
1小時雨量(mm)	二級警戒	50
	一級警戒	60
3小時雨量(mm)	二級警戒	90
	一級警戒	100
6小時雨量(mm)	二級警戒	130
	一級警戒	150
12小時雨量(mm)	二級警戒	190
	一級警戒	230
24小時雨量(mm)	二級警戒	260
	一級警戒	300



圖例	道路	標示	設施
1 國道	海 適用海嘯災害	風水災避難收容處所	醫療院所
20 省道	坡 適用坡地災害	地震避難收容處所	身心障礙福利機構
66 快速道路	淹水潛勢 (一日雨量450mm)	坡地避難收容處所	老人福利機構
行政區界	30 - 0.50 m	海嘯避難收容處所	物資儲備點
里界線	50 - 1.00 m	複合式災害避難處所	取水點
標示	1.00 - 2.00 m	車輛及人員轉運集結點	直升機起降地點
通用風水災災害	2.00 - 3.00 m	消防單位	指揮中心
通用地震災害	3.00 m	警察單位	備援中心
			救護器材放置
			通訊設備放置點
			淹水感測器
			防空避難處所

臺南市龍崎區水災防災地圖

防災資訊表		
災情通報單位		
臺南市災害應變中心 • 民治災害應變中心 (06) 6570119 • 永華災害應變中心 (06) 2989119 龍崎區災害應變中心 電話 (06) 5941326 備援中心【龍崎區圖書館】 電話 (06) 5941653		
警消醫療單位		
• 龍崎分駐所 (06) 5941010 • 龍船派出所 (06) 5941099 • 龍崎區衛生所 (06) 5941397		
里長聯絡資訊		
里別	姓名	電話
崎頂里	黃嘉慶	(06)5941577・093552325
土崎里	林宏忠	(06) 5940303・0936182366
中坑里	陳茂全	(06) 3554294・0912764853
梅坑里	洪坤木	(06) 5551833・0917627797
大坪里	余文生	(06) 5941576・0919113833
石磧里	余瑞凱	(06) 5947503・0968095890
龍船里	林萬億	(06)5947001・0919852273
牛埔里	陳正印	(06)5941049・0963227664
避難收容處所		
龍崎區區公所 住址:臺南市龍崎區新市子103號 電話:(06)5941326 		
老人文康活動中心 住址:崎頂里新市子201號 電話:(06) 5941326 		
石磧里活動中心 住址:石磧里刺子庵13-3號 電話:(06) 5947207 		
大坪里活動中心 住址:大坪里37-2號 電話:(06) 5941576 		
龍崎區區民活動中心 住址:崎頂里新市子41號 電話:(06) 5941326 		
龍崎國小操場 住址:崎頂里新市子41號 電話:(06) 5941204 		
臺南市政府115年2月1日更新		
參考雨量站		
參考雨量站	二級警戒	崎頂
1小時雨量 (mm)	二級警戒	70
	一級警戒	80
3小時雨量 (mm)	二級警戒	140
	一級警戒	150
6小時雨量 (mm)	二級警戒	220
	一級警戒	250
12小時雨量 (mm)	二級警戒	320
	一級警戒	350
24小時雨量 (mm)	二級警戒	400
	一級警戒	450



圖例	道路	標示	設施
圖例	國道	適用海嘯災害	風水災避難收容處所
	省道	適用土石流災害	室內地震避難收容處所
	快速道路	淹水潛勢 (一日雨量450mm)	土石流避難收容處所
	行政區界	0.25 - 0.50 m	海嘯避難收容處所
	區界線	0.50 - 1.00 m	複合式災害避難處所
	標示	1.00 - 2.00 m	車輛及人員轉運集結點
	適用風水災害	2.00 - 3.00 m	消防單位
	適用地震災害	> 3.00 m	警察單位
			醫療院所
			救護器材放置
		老人福利機構	
		通訊設備放置點	
		室外地震避難收容處所	
		防空疏散避難設施	
		物資儲備點	
		取水點	
		直升機起降地點	
		指揮中心	
		備援中心	

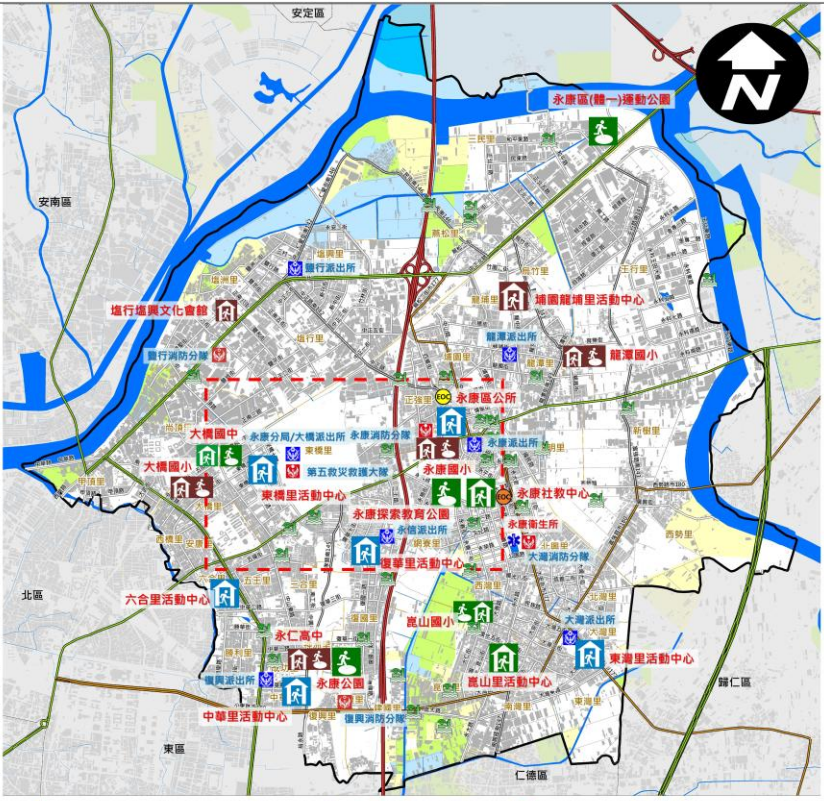
臺南市永康區水災防災地圖

防災資訊表	
災情通報單位	
臺南市災害應變中心 • 民治災害應變中心 (06) 6570119 • 永華災害應變中心 (06) 2989119 永康區災害應變中心【永康區公所】 • 電話 (06) 2010308#9 永康區災害應變備援中心【永康區社教中心】 • 電話 (06) 2029666	
警消醫療單位	
◆ 永康分局 (06) 2333324 ◆ 永信派出所 (06) 2014059 ◆ 大橋派出所 (06) 2044835 ◆ 龍潭派出所 (06) 2327954 ◆ 復興派出所 (06) 3115874 ◆ 大海派出所 (06) 2712274 ◆ 鹽行派出所 (06) 2531444 ◆ 永康派出所 (06) 2326081	◆ 第五救災救護大隊 (06)2016462 ◆ 永康消防分隊 (06) 2326951 ◆ 大港消防分隊 (06) 2711995 ◆ 鹽行消防分隊 (06) 2536326 ◆ 復興消防分隊 (06) 3117228 ◆ 大橋特務分隊 (06) 3038119 ◆ 永康南生所 (06) 2326507

里長聯絡資訊					
里別	姓名	電話	里別	姓名	電話
五王里	陳志宏	0915335780	高竹里	鄭美妙	0937311351
三合里	葉鴻振	0911676606	西勢里	郭芳默	0933339079
六合里	李信輝	0920786220	新樹里	陳日祥	0919583203
網寮里	魏統城	0930345999	大海里	鄭文英	0929629569
二王里	謝文奇	0955014966	東湖里	李明堂	0933273995
永康里	魏義維	0933355705	西湖里	李元慶	0912179722
埔園里	柯景維	0927525537	南湖里	蔡福美	0937649899
正強里	梁國生	0921217878	崑山里	李忠佐	0910869579
大橋里	李達志	0928717707	北海里	方富祥	0971119000
東橋里	王怡蓀	0955183581	復興里	吳秋明	0926309736
西橋里	黃明岡	0931951456	光復里	蔡金山	0932705998
安康里	王君哲	0936418769	建國里	鍾國生	0925699175
鳳鳴里	許金龍	0937618694	復興里	林水池	0928302107
三民里	陳和志	0932826061	復興里	王松俊	0933644409
塩行里	謝天福	0933342195	神洲里	歐煌傑	0922436768
埔園里	毛三寶	0929275406	成功里	歐文俊	0955700669
甲頂里	吳和祥	0933399586	中華里	林再益	0900055755
尚頂里	周三貴	0920679256	中興里	楊家銘	0931960908
龍潭里	楊惠如	0937686310	勝利里	楊建波	0989077164
王行里	陳丁為	0937345091	北興里	鄭文生	0987555888
龍埔里	沈育清	0932827491	永明里	吳深澤	0915156868
塩興里	謝遠在	0955619268			

避難收容處所					
埔園龍埔里活動中心 地址：永大三路618號 電話：0932827491	東湖里活動中心 地址：東湖路101號 電話：0933273995	復興里活動中心 地址：復興路101號 電話：0933644409	六合里活動中心 地址：中興二路358號43樓 電話：0920786220	中華里活動中心 地址：忠孝路51號 電話：0900055755	東橋里活動中心 地址：東橋路158號 電話：0955183581
塩行復興文化會館 地址：正強八路6號 電話：0933342195	永康國小 地址：中山南路37號 電話：2324462#930	崑山國小 地址：崑崙五路72號 電話：2711640#732	崑山里活動中心 地址：崑山街222#11號 電話：0910869579	龍潭國小 地址：龍潭街214號 電話：2324313#708	永仁高中 地址：忠孝路74號 電話：3115538#501
大橋國中 地址：東橋十路1號 電話：3021793#25	永康公園 地址：興康街100號 電話：2091111#8252	永康區公所 (二次避難場所) 地址：中山南路655號 電話：2010308#200	永康探索教育公園 地址：永華路永平街交界 電話：2010308#700	永康第一運動公園 地址：中正北路9號 電話：2029666#400	永康區社教中心 (二次避難場所) 地址：永大二路58號 電話：06-2029666
大橋國小 地址：大橋三街173號 電話：06-2033001#721					

臺南市政府115年4月製作



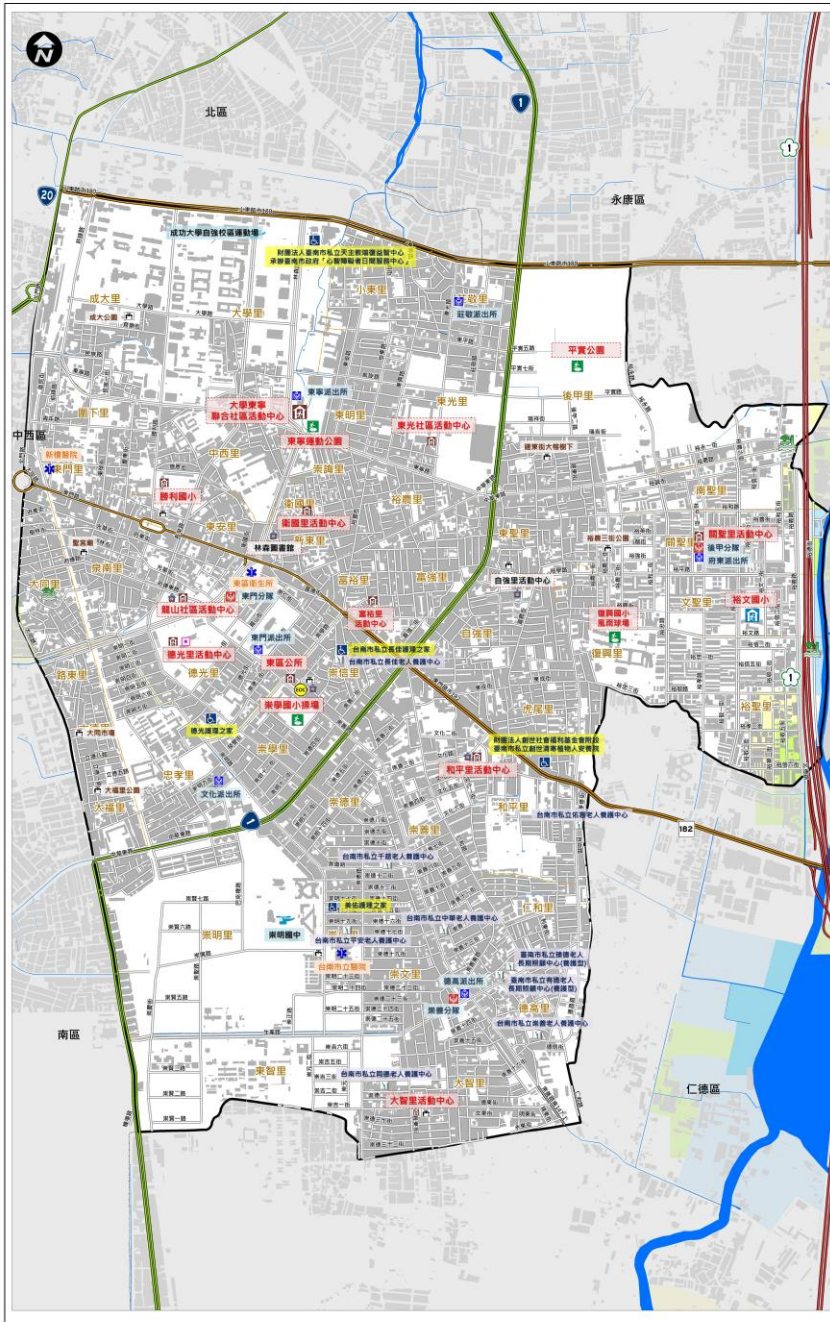
參考雨量站		新市	永康
1小時雨量 (mm)	二級警戒	40	40
	一級警戒	50	50
3小時雨量 (mm)	二級警戒	80	100
	一級警戒	90	110
6小時雨量 (mm)	二級警戒	110	130
	一級警戒	140	150
12小時雨量 (mm)	二級警戒	140	180
	一級警戒	180	220
24小時雨量 (mm)	二級警戒	200	260
	一級警戒	250	300

圖例	道路	標示	設施	
圖例	國道	適用海嘯災害	風水災避難收容處所	醫療院所
	省道	適用土石流災害	地震(室內)避難收容處所	身心障礙福利機構
	快速道路	淹水潛勢 (一日雨量450mm)	地震(戶外)避難收容處所	老人福利機構
	行政區界	0.25 - 0.50 m	複合型(室內)避難收容處所	物資儲備點
	區界線	0.50 - 1.00 m	複合型(室內)避難收容處所	取水點
	標示	1.00 - 2.00 m	車輛及人員轉運集結點	直升機降陸地點
	通用風水災災害	2.00 - 3.00 m	消防單位	指揮中心
	通用地震災害	> 3.00 m	警察單位	備援中心
				救援器材放置
				通訊設備放置點

臺南市東區水災防災地圖

編號 6703200

防災資訊表																																																																																																																																																	
災情通報單位																																																																																																																																																	
臺南市災害應變中心 • 民治災害應變中心 (06) 6570119 • 永華災害應變中心 (06) 2989119 東區災害應變中心 電話 (06) 2680622 備援中心【德光里活動中心】 電話 (06) 2680280																																																																																																																																																	
警消醫療單位																																																																																																																																																	
• 警察局第一分局 (06) 2676869 • 莊敬派出所 (06) 2385398 • 文化派出所 (06) 2907243 • 東門派出所 (06) 2690098 • 東寧派出所 (06) 2375433 • 德光派出所 (06) 2693405 • 府東派出所 (06) 3316119	• 崇善分隊 (06) 2674781 • 東門分隊 (06) 2353860 • 後甲分隊 (06) 3317089 • 成大醫院 (06) 2749950 • 新樓醫院 (06) 2749949 • 台南醫院 (06) 2249893 • 奇美醫院 (06) 2812811 • 新綜合醫院 (06) 2111111																																																																																																																																																
里長聯絡資訊																																																																																																																																																	
<table border="1"> <thead> <tr> <th>里別</th> <th>姓名</th> <th>電話</th> <th>里別</th> <th>姓名</th> <th>電話</th> </tr> </thead> <tbody> <tr><td>大同里</td><td>侯晉毅</td><td>(06) 2142339</td><td>崇文里</td><td>陳冠雄</td><td>(06) 2695263</td></tr> <tr><td>大南里</td><td>黃江村</td><td>(06) 2690953</td><td>崇德里</td><td>陳文進</td><td>(06) 2695563</td></tr> <tr><td>大港里</td><td>陳維安</td><td>(06) 2158149</td><td>崇明里</td><td>李仁忠</td><td>06-58272711</td></tr> <tr><td>大德里</td><td>黃玉女</td><td>(06) 2152422</td><td>崇德里</td><td>陳維忠</td><td>(06) 2692588</td></tr> <tr><td>大學里</td><td>黃冠武</td><td>09-21281243</td><td>崇善里</td><td>陳維忠</td><td>(06) 2670908</td></tr> <tr><td>小東里</td><td>余天培</td><td>09-31712131</td><td>崇南里</td><td>徐洪芝</td><td>(06) 2344330</td></tr> <tr><td>中西里</td><td>劉新成</td><td>09-59015148</td><td>崇南里</td><td>陳福興</td><td>(06) 2674133</td></tr> <tr><td>仁德里</td><td>李聖輝</td><td>09-08892118</td><td>崇南里</td><td>陳長隆</td><td>(06) 2674744</td></tr> <tr><td>文賢里</td><td>蔡林勝助</td><td>(06) 2604609</td><td>莊敬里</td><td>林志勳</td><td>(06) 2091006</td></tr> <tr><td>成大里</td><td>張勝鴻</td><td>(06) 2080525</td><td>慶下里</td><td>石桂輝</td><td>(06) 2744738</td></tr> <tr><td>自強里</td><td>魏伊鈞</td><td>09-27002270</td><td>富強里</td><td>侯德興</td><td>(06) 2361919</td></tr> <tr><td>北平里</td><td>洪榮發</td><td>(06) 2685393</td><td>富南里</td><td>陳德隆</td><td>(06) 2345463</td></tr> <tr><td>崇善里</td><td>蔡東安</td><td>(06) 2680725</td><td>富南里</td><td>陳聖玉</td><td>(06) 2991377</td></tr> <tr><td>崇德里</td><td>劉金宗</td><td>09-19118030</td><td>新東里</td><td>江聖輝</td><td>(06) 2757966</td></tr> <tr><td>崇安里</td><td>廖啟賢</td><td>(06) 2087368</td><td>裕南里</td><td>陳廣源</td><td>(06) 3318629</td></tr> <tr><td>崇明里</td><td>劉勇毅</td><td>(06) 2379597</td><td>裕南里</td><td>陳良進</td><td>(06) 2352866</td></tr> <tr><td>崇南里</td><td>劉家祥</td><td>09-3354566</td><td>裕南里</td><td>陳智強</td><td>(06) 2156365</td></tr> <tr><td>崇南里</td><td>陳榮平</td><td>(06) 2904123</td><td>裕南里</td><td>陳國全</td><td>(06) 2680380</td></tr> <tr><td>崇南里</td><td>黃萬結</td><td>(06) 2603351</td><td>裕南里</td><td>林秀敏</td><td>(06) 2899662</td></tr> <tr><td>成慶里</td><td>李弘編</td><td>(06) 2688008</td><td>裕南里</td><td>陳福壽</td><td>09-5689938</td></tr> <tr><td>崇聖里</td><td>王耀新</td><td>(06) 2692150</td><td>慶山里</td><td>許維銘</td><td>(06) 2376476</td></tr> <tr><td>崇聖里</td><td>王榮賢</td><td>(06) 2342179</td><td>慶聖里</td><td>邱德峰</td><td>(06) 3311807</td></tr> <tr><td>崇聖里</td><td>洪孟清</td><td>(06) 2081216</td><td></td><td></td><td></td></tr> </tbody> </table>	里別	姓名	電話	里別	姓名	電話	大同里	侯晉毅	(06) 2142339	崇文里	陳冠雄	(06) 2695263	大南里	黃江村	(06) 2690953	崇德里	陳文進	(06) 2695563	大港里	陳維安	(06) 2158149	崇明里	李仁忠	06-58272711	大德里	黃玉女	(06) 2152422	崇德里	陳維忠	(06) 2692588	大學里	黃冠武	09-21281243	崇善里	陳維忠	(06) 2670908	小東里	余天培	09-31712131	崇南里	徐洪芝	(06) 2344330	中西里	劉新成	09-59015148	崇南里	陳福興	(06) 2674133	仁德里	李聖輝	09-08892118	崇南里	陳長隆	(06) 2674744	文賢里	蔡林勝助	(06) 2604609	莊敬里	林志勳	(06) 2091006	成大里	張勝鴻	(06) 2080525	慶下里	石桂輝	(06) 2744738	自強里	魏伊鈞	09-27002270	富強里	侯德興	(06) 2361919	北平里	洪榮發	(06) 2685393	富南里	陳德隆	(06) 2345463	崇善里	蔡東安	(06) 2680725	富南里	陳聖玉	(06) 2991377	崇德里	劉金宗	09-19118030	新東里	江聖輝	(06) 2757966	崇安里	廖啟賢	(06) 2087368	裕南里	陳廣源	(06) 3318629	崇明里	劉勇毅	(06) 2379597	裕南里	陳良進	(06) 2352866	崇南里	劉家祥	09-3354566	裕南里	陳智強	(06) 2156365	崇南里	陳榮平	(06) 2904123	裕南里	陳國全	(06) 2680380	崇南里	黃萬結	(06) 2603351	裕南里	林秀敏	(06) 2899662	成慶里	李弘編	(06) 2688008	裕南里	陳福壽	09-5689938	崇聖里	王耀新	(06) 2692150	慶山里	許維銘	(06) 2376476	崇聖里	王榮賢	(06) 2342179	慶聖里	邱德峰	(06) 3311807	崇聖里	洪孟清	(06) 2081216				
里別	姓名	電話	里別	姓名	電話																																																																																																																																												
大同里	侯晉毅	(06) 2142339	崇文里	陳冠雄	(06) 2695263																																																																																																																																												
大南里	黃江村	(06) 2690953	崇德里	陳文進	(06) 2695563																																																																																																																																												
大港里	陳維安	(06) 2158149	崇明里	李仁忠	06-58272711																																																																																																																																												
大德里	黃玉女	(06) 2152422	崇德里	陳維忠	(06) 2692588																																																																																																																																												
大學里	黃冠武	09-21281243	崇善里	陳維忠	(06) 2670908																																																																																																																																												
小東里	余天培	09-31712131	崇南里	徐洪芝	(06) 2344330																																																																																																																																												
中西里	劉新成	09-59015148	崇南里	陳福興	(06) 2674133																																																																																																																																												
仁德里	李聖輝	09-08892118	崇南里	陳長隆	(06) 2674744																																																																																																																																												
文賢里	蔡林勝助	(06) 2604609	莊敬里	林志勳	(06) 2091006																																																																																																																																												
成大里	張勝鴻	(06) 2080525	慶下里	石桂輝	(06) 2744738																																																																																																																																												
自強里	魏伊鈞	09-27002270	富強里	侯德興	(06) 2361919																																																																																																																																												
北平里	洪榮發	(06) 2685393	富南里	陳德隆	(06) 2345463																																																																																																																																												
崇善里	蔡東安	(06) 2680725	富南里	陳聖玉	(06) 2991377																																																																																																																																												
崇德里	劉金宗	09-19118030	新東里	江聖輝	(06) 2757966																																																																																																																																												
崇安里	廖啟賢	(06) 2087368	裕南里	陳廣源	(06) 3318629																																																																																																																																												
崇明里	劉勇毅	(06) 2379597	裕南里	陳良進	(06) 2352866																																																																																																																																												
崇南里	劉家祥	09-3354566	裕南里	陳智強	(06) 2156365																																																																																																																																												
崇南里	陳榮平	(06) 2904123	裕南里	陳國全	(06) 2680380																																																																																																																																												
崇南里	黃萬結	(06) 2603351	裕南里	林秀敏	(06) 2899662																																																																																																																																												
成慶里	李弘編	(06) 2688008	裕南里	陳福壽	09-5689938																																																																																																																																												
崇聖里	王耀新	(06) 2692150	慶山里	許維銘	(06) 2376476																																																																																																																																												
崇聖里	王榮賢	(06) 2342179	慶聖里	邱德峰	(06) 3311807																																																																																																																																												
崇聖里	洪孟清	(06) 2081216																																																																																																																																															
避難收容處所																																																																																																																																																	
<table border="1"> <tbody> <tr> <td> 大智里活動中心 地址：南華路300號 電話：(06) 2678872 </td> <td> 龍山社區活動中心 地址：林森路一段311號 電話：(06) 2627466 </td> <td> 東區區公所 地址：南華路300號 電話：(06) 2680622 </td> </tr> <tr> <td> 廣學國小停車場 地址：南華路300號 電話：(06) 2689951 </td> <td> 德光里活動中心 地址：南華路111號 電話：(06) 2680280 </td> <td> 復興國小籃球場 地址：南華路111號 電話：(06) 3319457 </td> </tr> <tr> <td> 東光社區活動中心 地址：東光路一段39號 電話：(06) 2372952 </td> <td> 東寧里活動中心 地址：南華路114號2樓 電話：095689938 </td> <td> 東寧運動公園 地址：東寧路與林森路二路口 電話：(06) 2991111 </td> </tr> <tr> <td> 和平里活動中心 地址：文化路109號 電話：(06) 2463393 </td> <td> 大學里社區聯合活動中心 地址：林森路二段252號 電話：(06) 26005760 </td> <td> 國聖社區活動中心 地址：南華路118號 電話：(06) 3313630 </td> </tr> <tr> <td> 平實公園 地址：平實路與南華路 電話：(06) 2991111 </td> <td> 勝利國小 地址：南華路110號 電話：(06) 2372962 </td> <td> 裕文國小 地址：南華路301號 電話：(06) 3317657 </td> </tr> <tr> <td> 富強里活動中心 地址：東門路二段365號 電話：(06) 2345463 </td> <td></td> <td></td> </tr> </tbody> </table>	大智里活動中心 地址：南華路300號 電話：(06) 2678872	龍山社區活動中心 地址：林森路一段311號 電話：(06) 2627466	東區區公所 地址：南華路300號 電話：(06) 2680622	廣學國小停車場 地址：南華路300號 電話：(06) 2689951	德光里活動中心 地址：南華路111號 電話：(06) 2680280	復興國小籃球場 地址：南華路111號 電話：(06) 3319457	東光社區活動中心 地址：東光路一段39號 電話：(06) 2372952	東寧里活動中心 地址：南華路114號2樓 電話：095689938	東寧運動公園 地址：東寧路與林森路二路口 電話：(06) 2991111	和平里活動中心 地址：文化路109號 電話：(06) 2463393	大學里社區聯合活動中心 地址：林森路二段252號 電話：(06) 26005760	國聖社區活動中心 地址：南華路118號 電話：(06) 3313630	平實公園 地址：平實路與南華路 電話：(06) 2991111	勝利國小 地址：南華路110號 電話：(06) 2372962	裕文國小 地址：南華路301號 電話：(06) 3317657	富強里活動中心 地址：東門路二段365號 電話：(06) 2345463																																																																																																																																	
大智里活動中心 地址：南華路300號 電話：(06) 2678872	龍山社區活動中心 地址：林森路一段311號 電話：(06) 2627466	東區區公所 地址：南華路300號 電話：(06) 2680622																																																																																																																																															
廣學國小停車場 地址：南華路300號 電話：(06) 2689951	德光里活動中心 地址：南華路111號 電話：(06) 2680280	復興國小籃球場 地址：南華路111號 電話：(06) 3319457																																																																																																																																															
東光社區活動中心 地址：東光路一段39號 電話：(06) 2372952	東寧里活動中心 地址：南華路114號2樓 電話：095689938	東寧運動公園 地址：東寧路與林森路二路口 電話：(06) 2991111																																																																																																																																															
和平里活動中心 地址：文化路109號 電話：(06) 2463393	大學里社區聯合活動中心 地址：林森路二段252號 電話：(06) 26005760	國聖社區活動中心 地址：南華路118號 電話：(06) 3313630																																																																																																																																															
平實公園 地址：平實路與南華路 電話：(06) 2991111	勝利國小 地址：南華路110號 電話：(06) 2372962	裕文國小 地址：南華路301號 電話：(06) 3317657																																																																																																																																															
富強里活動中心 地址：東門路二段365號 電話：(06) 2345463																																																																																																																																																	
臺南市政府105年8月製作 臺南市東區區公所115年3月更新																																																																																																																																																	



參考雨量站	二級警戒	南區
1小時雨量(mm)	40	50
3小時雨量(mm)	100	110
6小時雨量(mm)	130	150
12小時雨量(mm)	160	200
24小時雨量(mm)	210	250

圖例	道路	標示	設施
1 國道	適用海嘯災害	適用海嘯災害	水災避難收容處所
20 省道	適用土石流災害	適用土石流災害	地震避難收容處所
65 快速道路	淹水潛勢 (一日雨量450mm)	淹水潛勢 (一日雨量450mm)	土石流避難收容處所
行政區界	0.25 - 0.50 m	0.25 - 0.50 m	海嘯避難收容處所
里界線	0.50 - 1.00 m	0.50 - 1.00 m	複合式災害避難處所
標示	1.00 - 2.00 m	1.00 - 2.00 m	車輛及人員轉運集結點
適用風、水災災害	2.00 - 3.00 m	2.00 - 3.00 m	消防單位
適用地震災害	> 3.00 m	> 3.00 m	警察單位
			醫療院所
			救援器材放置
			身心障礙福利機構
			老人福利機構
			通訊設備放置點
			取水點
			直升機起降地點
			指揮中心
			備援中心

臺南市南區水災防災地圖

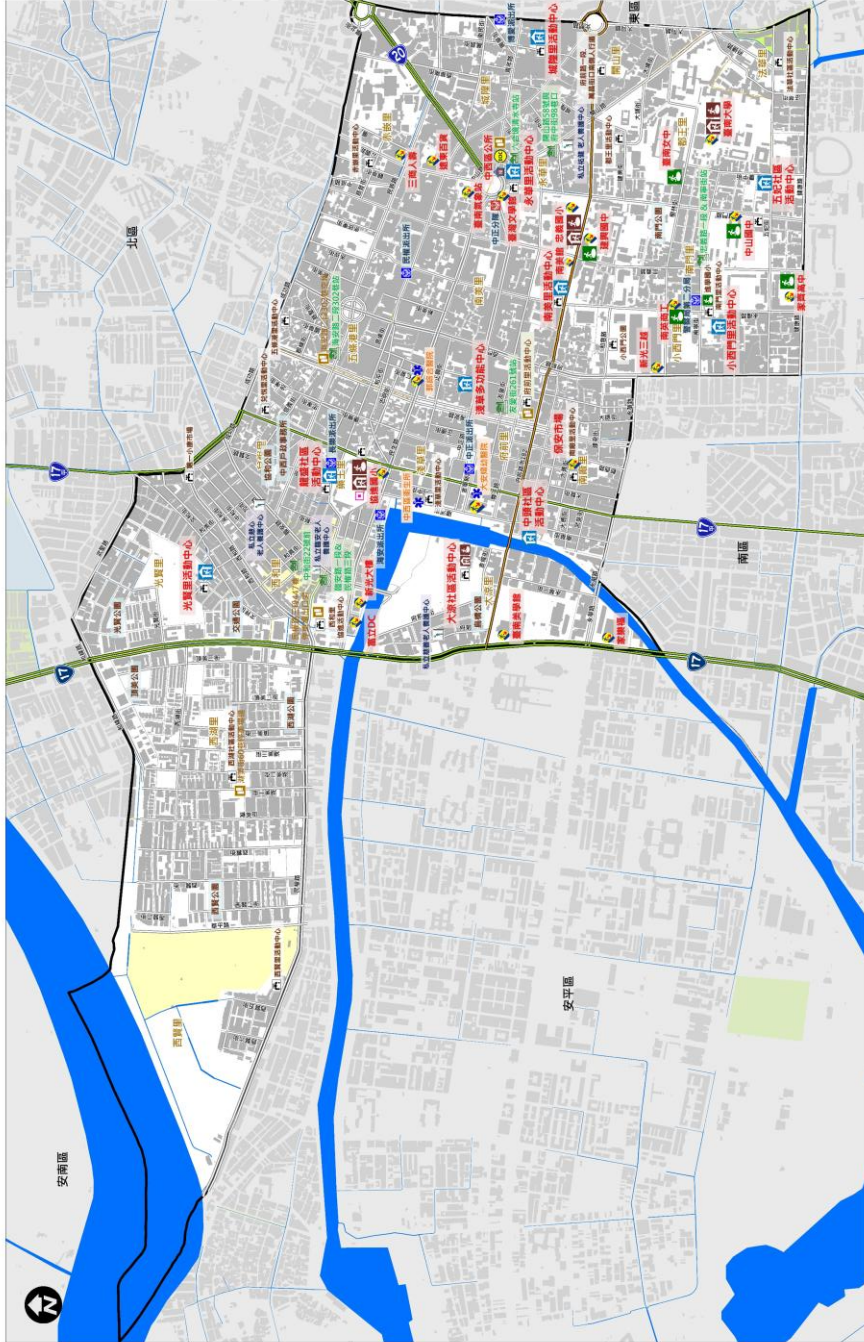
編號 6703300

防災資訊表		
災情通報單位		
臺南市災害應變中心		
• 民治災害應變中心 (06) 6570119		
• 永華災害應變中心 (06) 2989119		
南區災害應變中心		
• 電話 (06) 2910126#123		
備援中心【臺南市立體育處二樓】		
• 電話 (06) 2157691#232		
警消醫療單位		
• 臺南市警察局第六分局 (06) 2640556		
• 金華派出所 (06) 2640007		
• 大林派出所 (06) 2150209		
• 鹽埕派出所 (06) 2651592		
• 新興派出所 (06) 2611428		
• 灣裡派出所 (06) 2622819		
• 嘉樹派出所 (06) 2622407		
• 鯤鯓派出所 (06) 2627306		
• 臺南市消防局第七大隊 (05) 2158304		
• 南門消防分隊 (06) 2151510		
• 德興消防分隊 (06) 2611509		
• 灣裡消防分隊 (06) 2623732		
• 南區衛生所 (06) 2618578		
里長聯絡資訊		
里別	姓名	電話
大寮里	簡國福	(06) 2673568
大林里	劉明河	(06) 2153134
大宅里	許智雄	(06) 2686152
新宅里	王安國	(06) 2138966
竹灣里	曾銘澤	(06) 2135566
新南里	陳清榮	(06) 2910675
大成里	歐宏源	(06) 2643889
出寮里	陳敏慈	(06) 2617271
新南里	邱志初	(06) 2277732
再興里	吳祥如	0936698300
廣州里	許林麗玉	(06) 2237359
新鳳里	郭志興	(06) 2610402
文華里	李慶祥	(06) 2658988
文華里	陳清榮	(06) 2631495
金華里	柯慶成	(06) 2618618
國宅里	史坤財	(06) 2639803
鹽埕里	韓德宗	0932706532
光明里	黃國龍	0925942935
明興里	蘇一柱	(06) 2612643
府南里	尤俊銘	0936400151
明南里	賈少宏	0966876608
新南里	王士強	(06) 2639928
廣南里	江建輝	(06) 2622188
南南里	高麗雲	(06) 2639317
南南里	廖福忠	(06) 2644529
廣南里	張坤財	(06) 2646033
新南里	吳明輝	(06) 2652797
新南里	陳金江	(06) 2627917
嘉北里	林鴻儀	(06) 2629759
廣南里	曹利田	(06) 2628356
廣南里	蔡母慶	090756704
永華里	王育東	(06) 2629127
德南里	葉瑞勇	(06) 2965917
同安里	林良文	(06) 2963568
松安里	黃燕燕	(06) 2623016
廣南里	段美珠	(06) 2623740
裕記里	杜枝文	(06) 2961791
避難收容處所		
南區區公所 地址：明興路2號 電話：(06)2910126#306	南寧高中 地址：萬安路167號 電話：(06)262458429	
新興國中 地址：新亭路87號 電話：(06)2633171#130	灣裡聯合活動中心 地址：灣裡路679號 電話：0956172236	
大成國中 地址：西門路一段306號 電話：(06)2630011#601	明興社區活動中心 地址：德興路88號 電話：(06)2645237 0932803179	
臺南高商 地址：健康路一段327號 電話：(06)2617123#711	國宅社區活動中心 地址：金華路二段33號81號 電話：(06)2631259 0929586300	
廣南國小 地址：鯤鯓路147號 電話：(06)2620024#703	廣南里活動中心 地址：新南里路48號 電話：(06)2646033 0932876675	
永華國小 地址：中華西路二段117號 電話：(06)2641547#120	鯤鯓里活動中心 地址：鯤鯓路66號7號 電話：(06)2627917 0933673557	
臺南市政府115年1月製作		
參考雨量站	南區	臺南市南
1小時雨量 (mm)	二級警戒 40	40
	一級警戒 50	50
3小時雨量 (mm)	二級警戒 100	100
	一級警戒 110	110
6小時雨量 (mm)	二級警戒 130	130
	一級警戒 150	150
12小時雨量 (mm)	二級警戒 160	160
	一級警戒 200	200
24小時雨量 (mm)	二級警戒 210	210
	一級警戒 250	250



圖例	道路		標示		設施		
		國道		通用風水災害		地震(室內)避難收容處所	
	省道		備有無障礙設施		地震(戶外)避難收容處所		老人福利機構
	快速道路		淹水潛勢 (一日雨量450mm)		海嘯(室內)避難收容處所		物資儲備點
	行政區界		0.25 - 0.50 m		複合型(室內)避難收容處所		取水點
	里界線		0.50 - 1.00 m		複合型(戶外)避難收容處所		警察單位
	標示		1.00 - 2.00 m		土石流避難收容處所		消防單位
	通用風水災害		2.00 - 3.00 m		車輛及人員轉運集結點		直升機起降地點
	通用地震災害		> 3.00 m		備援中心		救援器材放置
	通用海嘯災害		風水災避難收容處所		醫療院所		通訊設備放置點

臺南市中西區天然災害及易淹水潛勢區防災地圖(含防空疏散避難設施主要位置)



防災資訊表	
災情通報單位	
臺南市災害應變中心 • 民治災害應變中心 (06) 6570119 • 永華災害應變中心 (06) 2989119	
中西區災害應變中心 • 電話 (06) 2267151 備援中心【按樓層小單位會議室】 • 電話 (06) 2223369	
警消聯繫單位	
• 臺南市政府警察局第二分局 (06) 2139070	
• 南門派出所 (06) 2148283	
• 博愛派出所 (06) 2287553	
• 中正派出所 (06) 2222919	
• 巨港派出所 (06) 2223002	
• 海安派出所 (06) 2290153	
• 長樂派出所 (06) 2222422	
• 消防局/中正分隊 (06) 2270334	
• 消防局/永華分隊 (06) 2972975	
• 消防局/南門分隊 (06) 2151510	
• 中西區衛生所 (06) 2252403	
• 臺南警備隊/中西安平區清查隊 (06) 3912221	

里長聯絡資訊			
里別	姓名	里別	姓名
赤崁里	陳永海 (06) 2227375	北極里	簡聖志 (06) 2293407
五福港里	洪安 (06) 220602	永賢里	洪安 (06) 2281528
都王里	陳華宇 (06) 2141698	大港里	侯華成 (06) 2971956
小西門里	陳俊仁 (06) 2149918	西清里	柯茂全 (06) 2298021
法華里	吳勝勳 (06) 2140776	西賢里	葉聖國 (06) 2932528
淡海里	陳建國 (06) 2235200	南榮里	陳聖英 (06) 2234180
新榮里	蔡發順 (06) 219882	西和里	廖昇英 (06) 2215926
開山里	亞香正 (06) 213597	南榮里	謝德欽 (06) 2233732
永華里	鄭清燕 (06) 284281	南門里	蔡鴛子 (06) 2157707
第五里	邱麗文 (06) 2288409	府前里	蔡宗明 (06) 2257903

避難收容處所	
德慶國小 地址：金華路111號 電話：06-2223698/909 06-2227687/714	中山國中 地址：金華路146號 電話：06-2134792/9303
廣安小學 地址：新南門路33號 電話：06-2313111/410	大港社區活動中心 地址：永華路二段 電話：06-2312222/402
博愛活動中心 地址：永華路二段 電話：06-2290153	博愛活動中心 地址：永華路二段 電話：06-2290153
廣安活動中心 地址：永華路二段 電話：06-2290153	小西門社區活動中心 地址：西清路 電話：06-2222919
永華社區活動中心 地址：永華路二段 電話：06-2290153	中西區社區活動中心 地址：永華路二段 電話：06-2290153
博愛活動中心 地址：永華路二段 電話：06-2290153	博愛活動中心 地址：永華路二段 電話：06-2290153
博愛活動中心 地址：永華路二段 電話：06-2290153	博愛活動中心 地址：永華路二段 電話：06-2290153

圖例	標示	設施	海水潛勢(一日降雨450mm)	參考雨量表	臺南市址
	避難地點	身心靈健康服務所	0.25-0.50 m	1小時雨量 (mm) 40	40
	避難地點	避水災避難收容處所	0.50-1.00 m	二級警戒 (mm) 50	50
	避難地點	避水災避難收容處所	1.00-2.00 m	三級警戒 (mm) 100	100
	避難地點	避水災避難收容處所	2.00-3.00 m	二級警戒 (mm) 110	110
	避難地點	避水災避難收容處所	> 3.00 m	三級警戒 (mm) 130	130
	避難地點	避水災避難收容處所		二級警戒 (mm) 150	150
	避難地點	避水災避難收容處所		三級警戒 (mm) 160	160
	避難地點	避水災避難收容處所		二級警戒 (mm) 200	200
	避難地點	避水災避難收容處所		三級警戒 (mm) 210	210
	避難地點	避水災避難收容處所		二級警戒 (mm) 250	250

臺南市中西區公所115年1月製作(更新)

臺南市安平區防災地圖



- 防災資訊表**
- 災情通報單位**
- 臺南市災害應變中心 (06) 6570119
 - 民治災害應變中心 (06) 2989119
 - 永華災害應變中心 (06) 2989119
 - 安平區災害應變中心
 - 備援中心【平安里活動中心】
 - 電話 (06) 2258366
- 警消醫療單位**
- 臺南市警署第四分局 (06) 2951605
 - 安平派出所 (06) 2252598
 - 南平派出所 (06) 2982674
 - 臺南市消防局安平分隊 (06) 2216843
 - 臺南市安平區衛生所 (06) 2996885/202
 - 臺南市立醫院附設安平門診部 (06) 2685999

里長聯絡資訊

里別	姓名	電話
平安里	蔡國河雁	0937-495-611
文平里	李揚福	0938-886-679
天如里	周明財	0939-179-793
王塔里	黃嘉祥	0958-516-836
平海里	魏嘉翔	0905-598-555
安海里	歐明仁	0986-933-671
湖光里	林雪輝	0931-956-126
保龍里	鄭壽維	0935-426-402
昇平里	王國信	0956-589-975
仙平里	蔡炳庭	0932-704-111
葛平里	張新寬	0932-844-484
國平里	蔡明宏	0917-939-195
建平里	傅建儀	0920-008-049

避難收容處所

<p>安平區公所</p> <p>地址：安平路392號 電話：(06)2951315</p>	<p>安平國中-永平樓</p> <p>地址：安平路392號 電話：(06)2951315</p>	<p>安平國小</p> <p>地址：安平路108號 電話：(06)2951315</p>	<p>安平區圖書館</p> <p>地址：安平路108號 電話：(06)2951315</p>	<p>安平區活動中心</p> <p>地址：安平路108號 電話：(06)2951315</p>	<p>安平區圖書館</p> <p>地址：安平路108號 電話：(06)2951315</p>
--	---	---	---	--	---

圖例	標示	設施	海水漲勢(一日雨量450mm)	參考雨量站	安平
	適用地震災害	老人福利機構	0.25 - 0.50 m	二級警戒	40
	適用風災災害	非障及人員轉運集結點	0.50 - 1.00 m	一級警戒	50
	適用海嘯災害	消防單位	1.00 - 2.00 m	二級警戒	100
	適用土石流災害	消防單位	2.00 - 3.00 m	一級警戒	150
	備有無障礙設施	消防單位	> 3.00 m	二級警戒	200
	風水災避難收容處所	消防單位		一級警戒	250
	地震室內避難收容處所	消防單位		二級警戒	250
	地震戶外避難收容處所	消防單位		一級警戒	250
	複合式室內災害避難處所	消防單位		二級警戒	250
	複合式戶外災害避難處所	消防單位		一級警戒	250

臺南市政府115年02月製作

附錄 8、臺南市轄內水災避難據點位置表

鄉鎮市	避難所名稱	地址	聯絡人	聯絡電話	室內收容人數
新化區	新化區公所 3 樓展演廳	新化區中山路 130 號	鄭誼	06-5905009#111	100
新化區	新化國中大禮堂	新化區中興路 722 號	吳松林	06-5902269#250	500
新化區	大新國小大禮堂	新化區太平街 176 號	李榮茂	06-5982953#703	150
新化區	新化國小	新化區中山路 173 號	楊福誠	06-5902035#740	300
新化區	那拔羊林活動中心	新化區那拔林 329 號	(1)李瑞雄； (2)黃啟展		35
新化區	新化區老人文康活動中心	新化區和平街 31 巷 10 號	劉貴全	06-5905648	100
新化區	大坑里活動中心	新化區大坑尾 182 號	黃永源	06-5802828	80
新化區	新化區聯合活動中心	新化區民生路 269 號	李朝勝	06-5905356	290
新化區	新化區崙頂社區活動中心	新化區崙頂里崙子頂 422 號	林水鮫	06-5986227	100
新化區	新化區北勢里活動中心	新化區北勢里北勢 39 號	鄭國正	06-5988195	80
新營區	新營區公所	新營區中正路 30 號	廖鳳淑	6322015#221	150
新營區	新營區大宏、王公社區活動中心	新營區民族路 21 之 62 號	何家好	6331464	150
新營區	南新國民中學	新營區民治路 65 號	沈志衿	6563129#15	850
新營區	太子國民中學	新營區太北里 140 之 21 號	林俊宏	6524762#16	100
新營區	新營區新泰國國民小學	新營區東學路 77 號	王文迪	6330496#804	100
新營區	新營區新興國民小學	新營區太南里 316 號	王志文	6523779#103	100
新營區	新營區新營國民小學	新營區中正路 4 號	蘇煒能	6320374#106	850

鄉鎮市	避難所名稱	地址	聯絡人	聯絡電話	室內收容人數
新營區	新營區公誠國民小學	新營區公誠街 5 號	蔡安修	6323071#804	350
新營區	新營區新生國民小學	新營區姑爺里 52 號	陳今屏	6552524#12	250
新營區	新營區新民國國民小學	新營區公園路一段 136 號	盧怡君	6562152#730	100
新營區	新營區新進國民小學	新營區中正路 41 號	陳美燕	6322378#103	500
鹽水區	臺南市鹽水區鹽水國小	水秀里朝琴路 137 號	(1)林明宏； (2)潘建伶	(1)06-6521046#283； (2)06-6521038#116	100
鹽水區	臺南市鹽水區公所	月港里中山路 47 號	(1)洪春生； (2)潘建伶	(1) (2)06-6521038#116	180
鹽水區	臺南市鹽水區老人文康中心	橋南里治水路 254-1 號	(1)蔡蕙茹； (2)潘建伶	(1) (2)06-6521038#116	170
鹽水區	臺南市鹽水區月津國小	橋南里月津路 16 號	(1)張妙琳； (2)潘建伶	(1) (2)06-6521038#116	120
鹽水區	臺南市鹽水區竹埔國小	竹林里竹埔 92-1 號	(1)鄭婉瑜； (2)潘建伶	(1) 06-6551001#13； (2)06-6521038#116	60
鹽水區	臺南市鹽水區歡雅國小	歡雅里歡雅 31 號	(1)謝昫晏； (2)潘建伶	(1)06-6552558#820； (2)06-6521038#116	100
鹽水區	臺南市鹽水區埤頭港國小	埤頭港里埤頭港 202 號	(1)梁淑惠； (2)潘建伶	(1) (2)06-6521038#116	70
鹽水區	臺南市鹽水區仁光國小	三明里舊營 117 號	(1)黃秀娟； (2)潘建伶	(1) 06-6523620#12； (2)06-6521038#116	80

鄉鎮市	避難所名稱	地址	聯絡人	聯絡電話	室內收容人數
鹽水區	臺南市鹽水區 鹽水國中	月港里三福路 63 號	(1)黃宗德； (2)潘建伶	(1) 06-6521146#66； (2)06-6521038#11 6	130
白河區	白河區公所	白河區永安里中山路 111 號	董麗華	06-6855102	80
白河區	河東國小	白河區河東里 83 之 1 號	賀國綱	06-6852527	45
白河區	河東國小六溪 分校	白河區六溪里 26 號	江侑芸	06-6852442	112
白河區	仙草實小	白河區仙草里 22 號	黃靜慧	06-6854144	166
白河區	仙草實小關嶺 分校	白河區關嶺里 94 之 3 號	薛文德	06-6822317	80
白河區	白河國中	白河區昇安里三間厝 220 號	黃添勇	06-6852067	300
白河區	白河國小	白河區永安里三民路 448 號	楊淑敏	06-6852177	200
白河區	竹門國小	白河區竹門里 113 號	簡辰全	06-6851290	95
白河區	大竹國小	白河區大竹里 3 號	吳錦梅	06-6852508	80
白河區	內角國小	白河區內角里 1 號	顏美雀	06-6817363	280
白河區	玉豐國小	白河區詔豐里 85 號	董勝雄	06-6852524	120
白河區	大林社區活動 中心	白河區大林里樣子林 20 之 16 號	吳宣志	06-6830370	65
柳營區	柳營區公所	柳營區士林里柳營路 2 段 59 號	(1)吳紹農； (2)陳弘沅課 長	(1)6221245#112； (2)6221245#110	50
柳營區	柳營區圖書館	柳營區士林里柳營路 2 段 59 號	(1)李俐瑩； (2)吳紹農	(1)6224023；(2) 6221245#112	50
柳營區	柳營聯合活動 中心	柳營區東昇里 7 鄰中 山西路二段 19 巷 35 號	(1)郭晏芝； (2)吳紹農	(1)6221245；(2) 6221245#112	100
柳營區	臺南市柳營區 果毅後多功能 活動中心	柳營區果毅後 284-5 號	(1)楊惠民； (2)吳紹農	(1)6221245；(2) 6221245#112	100
柳營區	臺南市柳營區 柳營國民中學	柳營區東昇里中山東 路二段 956 號	(1)顏嘉賢； (2)吳紹農	(1)6223209；(2) 6221245#112	150

鄉鎮市	避難所名稱	地址	聯絡人	聯絡電話	室內收容人數
柳營區	敏惠醫護專科學校	柳營區東昇里中山東路二段 1116 號	(1) 楊彥文； (2) 吳紹農	(1) 06-6226111； (2) 6221245#112	250
後壁區	臺南市後壁區公所	後壁區後壁里 129 號	彭國倫(承辦)	06-6872284#304	60
後壁區	土溝里活動中心	後壁區土溝里 56-18 號	林木已(里長)	06-6871921	60
後壁區	上茄苳里活動中心	後壁區上茄苳里 46-28 號	黃崑茂(里長)	06-6881965	100
後壁區	後壁侯伯聯合活動中心	後壁區後壁里後壁 193 號	(1) 陳志成(里長)； (2) 廖俊斌(里長)		100
後壁區	菁豐里活動中心	後壁區菁豐里菁豐 74 號	楊五年(里長)	06-6621924	60
後壁區	新嘉里活動中心	後壁區新嘉里 16 鄰 172 號	李崑木(里長)	06-6621367	60
後壁區	烏樹里活動中心	後壁區福安里烏樹林 28 之 5 號	林基成(代理里長)	06-6361189	60
後壁區	新嘉國小	後壁區新嘉里 210-2 號	盧彥賓(校長)	06-6621981#15	150
後壁區	菁寮國小	後壁區菁寮里 8 鄰菁寮 282 號	顏百鴻(校長)	06-6621271#101	150
後壁區	新東國小	後壁區長短樹里下長 81 號	林秋美(校長)	06-6320902#11	150
後壁區	樹人國小	後壁區福安里 5 鄰烏樹林 145 號	黃世忠(校長)	06-6856445#101	150
後壁區	安溪國小	後壁區長安里 5 號	蔡志奇(校長)	06-6361535#101	150
後壁區	後壁國小	後壁區後壁里 195 號	林正忠(校長)	06-6872915#12	150
東山區	東山區公所綜合大樓	臺南市東山區東山里 225-1 號	張政郎	06-6802100	80
東山區	東原老人文康活動中心	臺南市東山區東原里 8 號	鄭旭峰	06-6864367	150
東山區	東原國中	臺南市東山區東原里瓦厝 70 號	周柏廷	06-6861009	160
東山區	聖賢國小	臺南市東山區聖賢里田尾 29 號	林秀慧	06-6353170	50

鄉鎮市	避難所名稱	地址	聯絡人	聯絡電話	室內收容人數
東山區	吉貝耍國小	臺南市東山區東河里15號	林志宏	06-6231149	20
東山區	東山國中	臺南市東山區東中里12鄰青葉路一段132號	蔡惠婷	06-6802175	360
麻豆區	曾文市政願景園區	麻豆區南勢168號	許品堯股長	06-5720310	80
麻豆區	麻口社區活動中心	麻豆區麻口里麻豆口54號之6	李美花理事長	06-5702059	100
麻豆區	麻豆國中	麻豆區南勢36號	黃喬俊組長	06-5722128#42	800
麻豆區	麻豆區公所三樓	麻豆區東角里忠孝路250號	李瑞煌課長	06-5721131#115	200
下營區	臺南市下營區公所	下營區中山路一段170號	李宗翰(區長)	06-6892104(公所)	35
下營區	臺南市下營區下營地區民眾活動中心	下營區後街里大孝街1號	陳義方(社區總幹事)	06-6792971(社區)	120
下營區	臺南市下營區東興國小	下營區東興一街112號	林嘉源	06-6892478	535
下營區	臺南市下營區中營地區民眾活動中心	下營區茅營里茅港尾81之1號	吳昇哲	06-6895001	205
下營區	臺南市下營區賀建國小	下營區賀建里麻豆寮49號	郭奇政(總務主任)	06-6891109#13(學校)	85
下營區	臺南市下營區甲中里活動中心	下營區紅甲里十六甲29-1號	吳國章	06-6899827	70
六甲區	大丘里活動中心	六甲區大丘里大丘園5號(警局旁)	(1)里長何成章;(2)社會課李課長淑美	(1)(2)6982001#600	50
六甲區	龜港里活動中心	六甲區龜港里龜子港80巷38弄8號	(1)里長許文祥;(2)社會課李課長淑美	(1) (2)6982001#600	100
六甲區	菁埔里活動中心	六甲區菁埔里菁埔83號	(1)里長蔡明賢;(2)社會課李課長淑美	(1) (2)6982001#600	150

鄉鎮市	避難所名稱	地址	聯絡人	聯絡電話	室內收容人數
六甲區	七甲龍湖聯合多功能活動中心	六甲區七甲里七甲街89巷2號	(1)里長蔡淵淙;(2)約僱人員陳芄豫	(1) (2)6982001#602	50
六甲區	六甲國小	六甲區六甲里中正路319號	(1)校長蘇淑娟;(2)總務主任岩志任	(1)6982041; (2)6982041#203	500
六甲區	六甲國中	六甲區六甲里民權街43號	(1)校長陳慶忠;(2)總務主任王士豪	(1)6982040; (2)6982040#105	400
六甲區	六甲區公所	六甲區水林里中山路202號	(1)陳區長啓榮;(2)王課長茂坤	(1) (2)6982001#700	100
官田區	官田區公所	官田區隆田里中山路1段132號	楊沂文	06-5791118	30
官田區	渡拔國小	官田區渡拔里77號之1	李冠霖	06-6901908	210
官田區	南廊里活動中心	官田區南廊里65號之2	李榮吉	06-5791118	50
官田區	東西庄社區活動中心	官田區東西庄里西庄125號之2	胡漢榮	06-5795326	85
官田區	官田國小	官田區官田里11號	黃榮志	06-6901195	100
官田區	隆田國小	官田區隆田里中山路一段127號	陳義文	06-5791047	130
官田區	官田社區活動中心	官田區官田里官田315號	許素珍	06-6900339/ 06-6902856	30
大內區	大內國小	大內區大內里63號	方婉真	06-5761007#101	80
大內區	環湖社區活動中心	大內區環湖里56號	黃美珠	06-5760039	50
大內區	頭社社區活動中心	大內區頭社里10-1號	羅文宗		20
大內區	曲溪活動中心	大內區曲溪里51-2號	楊春寶	06-5765072	15
大內區	二溪社區活動中心	大內區二溪里198-1號	葉榮州		30
佳里區	佳里國小	佳里區安西里15鄰公園路445號	黃明煌主任	7222031#731	125

鄉鎮市	避難所名稱	地址	聯絡人	聯絡電話	室內收容人數
佳里區	子龍國小	佳里區子龍里 14 鄰麻佳路三段 370 巷 88 號	郭咸盈主任	7262913#13	50
佳里區	佳興國小	佳里區佳化里麻興路二段 636 號	陳朝誠主任	7260311#201	220
佳里區	佳里國中	佳里區南勢里 16 鄰安南路 523 號	徐佑璋主任	7222244#218	825
佳里區	北門高中	佳里區六安里 15 鄰六安 269 號	羅柏甦幹事	7222150#206	220
佳里區	佳里區公所	佳里區六安里 18 鄰忠孝路 5 號	王詠慧	7222127#252	30
佳里區	興化社區活動中心	佳里區佳興里 7 鄰佳里興 545-11 號	林黃秋香里長	7260873	110
佳里區	六里活動中心	佳里區東寧里 7 鄰佳東路 327 巷 20 號	李依靜里幹事	7215924	150
學甲區	學甲區公所	學甲區仁得里華宗路 313 號	社會課葉家盈	06-7832100#152	100
學甲區	慈福里活動中心	學甲區慈福里民生路 1 號	里長李新進	06-7821803	50
學甲區	東陽國小活動中心	學甲區慈福里華宗路 260 號	總務主任蕭苡菲	06-7833322	300
學甲區	學甲國小體育館	學甲區秀昌里一秀 30 號	總務主任陳玲琴	06-7833220	300
學甲區	中洲國小禮堂	學甲區光華里中中洲洲 645 號	總務主任陳心怡	06-7833214	150
西港區	港東里活動中心	西港區港東里烏竹林 58-5 號	方郭秀雲	06-7953001	40
西港區	慶安社區活動中心	西港區慶安里新興街 107 巷 32 號	卓華民	06-7955872	300
西港區	西港區老人文康活動中心	西港區營西里後營 1-2 號	謝淑麗	06-7961482	280
西港區	西港區圖書館	西港區西港里中山路 370 號 1-3 樓	蔡采真	06-7951840	210
西港區	後營國小金砂分校	西港區金砂里砂凹子 10-1 號	吳昭惠	06-7952131#706	30
西港區	私立港明中學	西港區慶安路 229 號	林毓杰	06-7952025#18	150

鄉鎮市	避難所名稱	地址	聯絡人	聯絡電話	室內收容人數
西港區	成功國小	西港區竹林里竹林 11 號	何耀章	06-7952204#2820	450
西港區	西港國中	西港區西港里文化路 41 號	鄭博軒	06-7952071#166	180
西港區	新復里活動中心	西港區新復里溪埔寮 19-9 號	黃國文	06-7957668	40
七股區	大埕里漁民活動中心	大埕里 395 號	陳清文	06-7875039	60
七股區	昭明國中	大埕里 315 號	李娉	06-7872053	170
七股區	義合里多功能活動中心	義合里 72 之 2 號	黃文乾	06-7891113	70
七股區	龍山里漁民活動中心	龍山里 211-33 號	王文財	06-7872072	160
七股區	城內里活動中心	後港里城內 16-3 號	蘇龍標	06-7943168	50
七股區	樹林社區活動中心	樹林里 5-8 號	黃寶田	06-7891009	70
七股區	佳里榮譽國民之家	三股里 147 號	白永成	06-7880664	21
將軍區	漚汪國小	長榮里長榮 4 號	李季剛	7942012	560
將軍區	苓和國小	苓仔寮里苓和 132 號	謝維軒	7942031	200
將軍區	將軍國中	忠嘉里昌平 1-1 號	郭奇鑫	7942042	450
將軍區	將軍國小	將軍里將貴 58 號	林錦杏	7942034	530
將軍區	區民老人文康活動中心	忠嘉里 180-50 號	江珮宜	7944851	100
北門區	北門區公所(2樓會議室)	北門區北門里 108 號	涂惠雯(管理人員)	06-7862001	50
北門區	北門國小(活動中心及操場)	北門區北門里 3 號	陳泓錕(總務主任)	06-7862035	150
北門區	蚵寮國小(禮堂及操場)	北門區蚵寮里 791 號	陳柏宏(總務主任)	06-7863250	100
北門區	北門區老人文康活動中心	北門區北門里舊埕 66 號	洪菁陽(管理人員)	06-7862001	30

鄉鎮市	避難所名稱	地址	聯絡人	聯絡電話	室內收容人數
善化區	善化區文康育樂中心	文正里進學路 150 號	李瑞仁	5812454	360
善化區	善化國小	文正里進學路 63 號	李友榮	5817020	200
善化區	善化國中	溪美里溪尾 656 號	吳蕙安	5817043	200
善化區	陽明國小	胡家里 300 號	蘇昱璋	5810537	120
善化區	大同國小	六德里六分寮 200 號	林柏州	5837352	300
善化區	小新國小	小新里 97-3 號	張智傑	5837019	37
善化區	茄拔國小	嘉北里茄拔 280 號	蘇志彬	5837031	150
善化區	大成國小	坐駕里大成路 385 號	鄭憲國	5837520	220
善化區	蓮潭國中小	蓮潭里陽光大道 366 號	陳瑞麟	5837755	210
善化區	田寮里活動中心	六分寮 168 之 9 號	黃金淵	5858891	200
善化區	牛庄里活動中心	牛庄里 138 號	曾柏豪	5837226*212	100
善化區	六德里活動中心	六德里六分寮 227 之 1 號	余岱錡	5837226*231	100
善化區	嘉南社區活動中心	嘉南里 80 號之 1 號	蘇慧宜	5837226#221	60
善化區	文正社區活動中心	文正里文正路 25 巷 18 號	王登源	5812454	170
善化區	善化區老人文康活動中心	嘉北里茄拔 271 號	張春鶯	5832972	400
新市區	新市區文康育樂中心	新市區忠孝街 189 號	黃詠嫻	06-5898318	100
新市區	新市區老人文康中心	新市區社內里 91-22 號	陳榮宗	06-5996583	250
新市區	新市區公所 3 樓大禮堂	新市區中興街 12 號	曾繼賢	06-5994711#280	100
新市區	新市國小學生活動中心	新市區中興街 1 號	莊登富	06-5992895#830	300
新市區	新市國中育樂堂	新市區民族路 76 號	王關豪	06-5991420#6001	300

鄉鎮市	避難所名稱	地址	聯絡人	聯絡電話	室內收容人數
新市區	大社國小學生活動中心	新市區大社里 39 號	李侑軒	06-5991593#805	300
安定區	安定區公所	安定區安定里 59 號	陳柏宏	06-5921116	50
安定區	安定區老人文康活動中心	安定區安定里 131 之 1 號	陳瓊花	06-5923876	50
安定區	海寮社區活動中心	安定區海寮里 15 之 3 號	方慶瀛	06-5938880	200
安定區	大同社區活動中心	安定區嘉同里 81 號	葉進丁	06-5931480	50
安定區	南安國小	安定區文科里 62 號	林峯吉	06-5922023	400
安定區	南興國小	安定區六嘉里 30 號	黃海山	06-5931038	350
安定區	安定國小	臺南市安定區安定里 1 號	謝明義	06-5922024	400
山上區	臺南市山上區山上國民小學	山上區南洲里 4 鄰 43 號	鄭至傑	06-5781203#803	200(室內)／ 800(室外)
山上區	臺南市山上區山上國民中學	山上區山上里 130 號	康榮顯	06-5781023#41	200
山上區	山上區公所	山上區南洲里 325 號	曾惠亭	06-5781801#301	50
山上區	南洲里農民教育活動中心	山上區南洲里 8 鄰 197 號	李振家	06-5783352	150
山上區	山上里農民教育活動中心	山上區山上里 8 鄰 134-1 號	郭文仁	06-5782138	50
山上區	新莊里大庄活動中心	山上區新莊里 9 鄰大庄 32 號	陳朝家	06-5782011	50
山上區	豐德里活動中心	山上區豐德里 4 鄰 49-2 號	李明良	06-5782235	30
山上區	平陽里活動中心	山上區平陽里 4 鄰 48 號	董振錫	06-5782726	40
玉井區	玉井區區公所	玉井里中正路 27 號	郭芳滿	06-5741141*303	20
玉井區	玉井國小(活動中心及 3F)	玉井里中正路 1 號	吳維芳	06-5742047*330	200
玉井區	玉井國中(活動中心及 3F)	玉田里大成路 152 號	陳武成	06-5742214*19	0

鄉鎮市	避難所名稱	地址	聯絡人	聯絡電話	室內收容人數
玉井區	綜合體育館	玉田里民族路 216 號	陳燕筑	06-5741141*209	0
玉井區	望明里社區活動中心	望明里 7 鄰 76 號	李麗華		30
玉井區	豐里里社區活動中心	豐里里 59-10 號	羅銘輝		30
玉井區	清芳社區活動中心	中正里健康街 10 號	王清風		20
玉井區	沙田社區活動中心	沙田里 33-3 號	王美華		20
玉井區	玉井工商(活動中心及教學大樓 3 樓、4 樓、5 樓)	玉田里中山路 1-1 號	陳弘晉	06-5741101*802、805	160
楠西區	楠西國小學生活動中心	楠西區楠西里四維路 69 號	李耀全校長；紀佳馨主任	06-5751062	500
楠西區	楠西區公所	楠西區楠西里中正路 230 號	楊惠雯課長；蘇怡菁辦事員	06-5751615	40
楠西區	楠西區老人文康活動中心	楠西區楠西里民族路 128 號	鍾清蘭理事長	06-5753957	14
南化區	臺南市南化區南化區老人文康中心	臺南市南化區南化里 172-1 號	蔡瓊慧(聯絡人)；石千慧(管理人)	06-5771513	80
南化區	臺南市南化區東和里活動中心	臺南市南化區東和里 19-1 號	林志明(管理人)	06-5775001	91
南化區	臺南市南化區中坑里活動中心	臺南市南化區中坑里 38-6 號	蔡瓊慧(聯絡人)；錢百萬(管理人)	06-5771513； 06-57751690	59
南化區	臺南市南化區玉山里活動中心	臺南市南化區玉山里 65 號	蔡瓊慧(聯絡人)；邱永霖(管理人)	06-5771513； 06-5772128	130
南化區	臺南市南化區瑞峰國民小學	臺南市南化區關山里 96 號	洪國勝(總務主任)	06-57700935	110

鄉鎮市	避難所名稱	地址	聯絡人	聯絡電話	室內收容人數
左鎮區	左鎮區老人活動中心	左鎮區中正里 15-4 號	黃靖雅	06-5731611	42
左鎮區	左鎮區公所	左鎮區中正里 171-4 號	謝雅帆	06-5731611	40
左鎮區	榮和里活動中心	左鎮區榮和里 60-7 號	胡添丁	06-5732821	19
左鎮區	左鎮國中	左鎮區中正里 170 號	盧家揚	06-5731015	72
左鎮區	左鎮國小	左鎮區中正里 7 號	柯泰安	06-5731019	40
仁德區	仁德區公所	仁德區中正路三段 5 號	(1)鍾家淳； (2)薛依旻	(1)06-2492474； (2)06-2704706	220
仁德區	太子土庫聯合活動中心	仁德區土庫路 2 號	(1)柳建亦； (2)薛依旻	(1)06-2734282； (2)06-2704706	430
仁德區	仁德區運動公園	仁德區仁義路 130 號	薛依旻	06-2704706	250
仁德區	後壁里老人文康活動中心	仁德區德南路 68 號	(1)周智翔； (2)薛依旻	(1)06-2704365； (2)06-2704706	760
仁德區	臺南都會公園管理中心	仁德區文華路二段 62 號	(1)蔡昫諭； (2)薛依旻	(1)06-2991111#8880； (2)06-2704706	260
仁德區	仁德國小	中正路二段 806 號	(1)林家鴻； (2)薛依旻	(1)06-2794570#730； (2)06-2704706	225
仁德區	仁德國中	仁德區民安路一段 363 號	(1)盧俊邦； (2)薛依旻	(1)06-2682724#531； (2)06-2704706	200
仁德區	成功里活動中心	仁德區成功里保華路 245 號	(1)楊瑜屏； (2)薛依旻	(1)06-2895962； (2)06-2704706	125
仁德區	三甲里活動中心	仁德區文賢里三甲七街 262 號	(1)吳明憲； (2)薛依旻	(1)06-2662806； (2)06-2704706	150
仁德區	長興國小	仁德區土庫里土庫路 6 號	(1)林宗玉； (2)薛依旻	(1)06-2723986#130； (2)06-2704706	400
仁德區	德南國小	仁德區後壁里中正路二段 209 號	(1)陳鈺期； (2)薛依旻	(1)06-2794772#831； (2)06-2704706	343
仁德區	文賢國中	仁德區保安里中正路一段 185 號	(1)鄭翔宇； (2)薛依旻	(1)06-2662392#302； (2)06-2704706	139
仁德區	大甲國小	仁德區大甲里中正西路 360 巷 30 號	(1)莊士毅； (2)薛依旻	(1)06-2662492#516； (2)06-2704706	200
歸仁區	歸仁國中	歸仁區文化街二段 2 號	黃斌斌	06-2301873#111	430

鄉鎮市	避難所名稱	地址	聯絡人	聯絡電話	室內收容人數
歸仁區	沙崙國中	歸仁區武東里歸仁六路2號	胡小慧	06-3032062#301	135
歸仁區	歸仁國小	歸仁區歸仁里文化街一段100號	楊長頌	06-2304740#203	250
歸仁區	紅瓦厝國小	歸仁區信義南路100號	溫誌誠	06-2309012#740	150
歸仁區	文化國小	歸仁區文化街二段136號	江慧玲	06-3301666#840	230
歸仁區	歸南國小	歸仁區民權南路171號	蔡政群	06-2304930#113	350
歸仁區	大潭國小	歸仁區大潭里中正南路三段97號	薛國信	06-2781953#140	150
歸仁區	保西國小	歸仁區媽廟里中正北路三段60號	蔡慶南	06-2309683#818	230
歸仁區	歸仁區公所	歸仁區中山路二段2號	李雪昭	06-2301518#201	100
關廟區	關廟社區活動中心	關廟區關廟里文化街85號	張豫昌	06-5950002#115	130
關廟區	關廟區關廟國民中學(教室)	關廟區關廟里中山路二段172號	黃詩涵	06-5951181#217	30
關廟區	關廟區關廟國民小學(校友館)	關廟區山西里文衡路121號	歐明津	06-5952209#704	200
關廟區	關廟區五甲國民小學(學生活動中心)	關廟區松腳里和平路246號	許素婷	06-5952155#314	350
關廟區	關廟區深坑國民小學(南棟教學大樓)	關廟區深坑里南雄路一段487號	洪正義	06-5952409#103	140
關廟區	關廟區崇和國民小學(教室)	關廟區龜洞里南雄南路568號	林盟淦	06-5551040#22	90
關廟區	關廟區保東國民小學(教室)	關廟區埤頭里關新路一段776號	沈國璋	06-5952344#203	60
關廟區	臺南市關廟區埤頭里下湖里聯合活動中心	關新路二段142號	許麗美	06-5950743	90

鄉鎮市	避難所名稱	地址	聯絡人	聯絡電話	室內收容人數
關廟區	關廟區公所	中正路 998 號	張藝卿	06-5950002#238	45
關廟區	文和實小	關廟區布袋里長文街 37 號	林士奇	06-5551937#13	100
關廟區	新光國小	關廟區新光里新光街 76 號	賴宏暉	06-5952419#901	35
龍崎區	石噶里民活動中心	龍崎區石噶里 4 鄰刺子崙 13 之 3 號	余瑞凱	0968-095890 / 06-5947207	30
龍崎區	老人文康活動中心	龍崎區崎頂里新市子 201 號	林素慧	06-5941326	65
龍崎區	龍崎區民活動中心	龍崎區崎頂里新市子 41 號	卓茂雄	06-5941326	140
龍崎區	大坪里民活動中心	龍崎區大坪里坪 37 之 2 號	余文生	0919-113833	20
龍崎區	龍崎區公所	龍崎區崎頂里新市子 103 號	施梅寬	06-5941326	20
永康區	永康國小	永康區中山南路 637 號	陳南寧	2324462#933	166
永康區	埔園龍埔里活動中心	永康區永大路三段 618 巷 111 號	沈育濃	2337763	132
永康區	東灣里活動中心	永康區民族路 291 號	李明堂	2721561	95
永康區	復華里活動中心	永康區國華街 110 號	王松俊	2024239	314
永康區	六合里活動中心	永康區中華二路 358 巷 43 號	李信輝	3037611	137
永康區	中華里活動中心	永康區忠勇街 51 號	林再益	900055755	219
永康區	東橋里活動中心	永康區東橋十街 158 號	王怡舜	2010308	187
永康區	永康區公所三樓禮堂	永康區中山南路 655 號	楊秀慧	2010308#200	66
永康區	塩行塩興社教文化會館	永康區正南八街 1 號	劉天福	2424669	34
永康區	龍潭國小	永康區龍潭街 214 號	李沛耘	2324313#708	113
永康區	永仁高中	永康區忠孝路 74 號	陳博信	3115538#501	355

鄉鎮市	避難所名稱	地址	聯絡人	聯絡電話	室內收容人數
永康區	大橋國小	永康區大橋三街 173 號	黃子凡	2033001#721	270
東區	德光里活動中心	崇德路 111 號	吳玉婷	0921-280933	300
東區	龍山社區活動中心	林森路一段 311 號	許瑛娥	0913-527295	700
東區	關聖社區活動中心	裕孝路 118 號	蔣燦煌	0929-235911	1000
東區	裕文國小(校舍)	裕文路 301 號	陳彥宏	0933-666706	700
東區	東區區公所	崇學路 100 號	龔珮玲	0909-026084	50
東區	衛國里活動中心	衛國街 114 巷 28 號	陳積慶	0956-689938	200
東區	富裕里活動中心	東門路二段 365 巷 35 號	林甘玉珠	0972-730766	200
東區	大學東寧社區聯合活動中心	林森路二段 252 號	盧淑娥	0921-243967	900
東區	和平里活動中心	文化路 100 號	洪榮俊	0981-153766	150
東區	大智里活動中心	德東街 90 號	買福成	0926-969152	300
東區	勝利國小(禮堂)	勝利路 10 號	葉和源	0930-742621	100
東區	東光社區活動中心	東光路一段 39 號之 1	向光榮	0922-256707	350
南區	南區區公所	南區明興路 2 號	馮惠靖	2910126#306	120
南區	大成國中	南區西門路一段 306 號	林宜德	2630011#601	456
南區	臺南高商	南區健康路一段 327 號	邱貴芬	2617123#711	1276
南區	南寧高中	南區萬年路 167 號	許孟怡	2622458#29	409
南區	明興社區活動中心	南區德興路 88 號	林桔和	2645237	539
南區	開南里活動中心	南區新建路 48 號	梁坤財	2646033	363

鄉鎮市	避難所名稱	地址	聯絡人	聯絡電話	室內收容人數
南區	鯤鯨里活動中心	南區鯤鯨路 66 巷 7 號	陳金江	2627917	353
南區	新興國中	南區新孝路 87 號	薛任富	2633171#130	517
北區	北區區公所	北區成功路 238 巷 7 號	陳雅湘	06-2110711	50
北區	北區開元國民小學	北區開元路 71 巷 32 號	鄭國斌	06-2375509 分機 701	816
北區	延平國民中學	北區公園路 750 號	楊力鈞	06-2514720 分機 102	363
北區	北區文元國民小學	北區海安路三段 815 號	杜雨霖	06-3584371 分機 801	138
北區	北區公園國民小學	北區公園路 180 號	朱英男	06-2223291 分機 701	962
北區	北區文元文成元美里聯合活動中心	北區和緯路三段 370 號	陳怡君	06-2110711 分機 311	314
北區	北區裕民社區活動中心	北區臨安路二段 93 號	蔡武林	06-2110711	80
北區	文賢國民中學	北區文賢一路 2 號	陳一仁	06-2587571 分機 111	1952
北區	北區重興社區活動中心	北區東豐路 451 巷 169 號	鄭林阿雪	06-2110711	74
北區	北區安民社區活動中心	北區海安路三段 59 號	陳春綱	06-2110711	80
北區	北區賢北里活動中心	北區賢北街 108 號	黃富得	06-2110711	60
北區	北區東興社區活動中心	北區小東路 401 巷 51 號之 1	高新蓮	06-2110711	45
北區	北區實踐社區活動中心	北區大武街 161 號	傅議平	06-2110711 分機 136	35
北區	北區大仁社區活動中心	北區和緯路一段 1 號	閻文正	06-2110711	761
北區	北區福德華德里聯合活動中心	北區育德三街 42 號	陳怡君	06-2110711 分機 311	143

鄉鎮市	避難所名稱	地址	聯絡人	聯絡電話	室內收容人數
北區	北區正覺里活動中心	北區公園路 769 巷 20 弄 5 號	吳銅吉	06-2110711	95
中西區	忠義國小	中西區忠義路二段 2 號	蔡榮華	06-2222768#714	743
中西區	臺南大學	中西區樹林街二段 33 號	蔡雅芳	06-2133111#410	378
中西區	協進國小	中西區金華路四段 17 號	施博文	06-2223369#809	409
中西區	永華里活動中心	中西區開山路 1 號	鄭雀燕	06-2284281	100
中西區	大涼社區活動中心	中西區府前路二段 258 巷 55 號	陳香君		200
中西區	小西門里活動中心	中西區府緯街 4 巷 6 號	曾俊仁		200
中西區	南美里活動中心	中西區府前路一段 258 號	曾朝欽		240
中西區	龍盛社區活動中心	中西區民權路三段 232 號	邱彌文		350
中西區	中頭社區活動中心	中西區保安路 201 之 1 號 1 樓	陳錦源		100
中西區	五妃社區活動中心	中西區南門路 237 巷 10 號	陳建宇		100
中西區	城隍里活動中心	中西區青年路 226 巷 20 號	曾景亮	06-2234180	200
中西區	光賢里活動中心	中西區和善街 98 巷 7 號	洪金安	06-2581528	120
中西區	淺草多功能中心	中西區國華街三段 5 號	陳建國		100
安南區	東和里活動中心	安南區長和路一段 805 號	曾靖凱	06-3563912	73
安南區	州北里活動中心	安南區安昌街 22 號	康瀚仁	06-3559357	325
安南區	溪北里活動中心	安南區文安街 66 號	王東從	06-2511066	199
安南區	理想大安社區活動中心	安南區大安街 135 號	郭學仁		281

鄉鎮市	避難所名稱	地址	聯絡人	聯絡電話	室內收容人數
安南區	布袋里活動中心	安南區長和路四段231巷60弄41號	陳明堂	06-2466621	223
安南區	學東里活動中心	安南區公學路六段661號	黃南忠	06-2872927	246
安南區	佃東佃西社區活動中心	安南區公學路四段325號	高進見	06-2466319	169
安南區	溪墘里活動中心	安南區海佃路一段372巷50號	蕭旭峰	06-2580792	228
安南區	城南里活動中心	安南區城西街一段61巷28弄98號	蔡炳輝	06-2573727	220
安南區	城西里活動中心	安南區城西街三段431號	嚴文正	06-2577688	291
安南區	鹿耳門天后宮-公館	安南區媽祖宮一街136號	李姿賢	06-2841386	300
安南區	塩田里活動中心	安南區塩安路28號	朱小蓮	06-3840087	189
安南區	塩南里活動中心	安南區安昌街130號	林同寶	06-3560368	335
安南區	安西里活動中心	安南區安西路101號	黃文沛	06-2461234	310
安南區	安東里活動中心	安南區安和路一段478巷2弄120號	張錦鏞(代理里長)	06-2567126	385
安南區	青草里活動中心	安南區青砂街二段371巷2號	魏武雄	06-2571178	278
安南區	媽祖宮社區活動中心	安南區媽祖宮五街10號	邱明泰	06-2841343	393
安南區	城東里活動中心	安南區城安路73號	郭峻民	06-2572101	247
安南區	和順國小	安南區安和路五段178巷5號	汪純煌	06-3563568#159	180
安南區	南興國小	安南區公學路五段627號	陳建榮	06-2873204#113	90
安南區	砂崙里活動中心	安南區城北路871巷94弄17號	陳泰豐	06-2572618	200
安南區	四草里活動中心	安南區大眾路656號	王秋萍	06-2840277	197

鄉鎮市	避難所名稱	地址	聯絡人	聯絡電話	室內收容人數
安南區	安富里活動中心	安南區郡安路五段164巷12弄1號	翁健倫	06-3582225	221
安南區	和順國中	安南區安和路五段84巷66號	林滿翰	06-3551440#158	881
安南區	海佃國中	安南區安富街166號	陳展宇	06-3507486#130	600
安平區	安平區公所	安平區平通里育平路316號	廖懷恩	2951915	198
安平區	安平國小	安平區怡平里怡平路392號	郭彭淇	2996735	1420
安平區	西門實驗小學	安平區王城里安北路180號	游志行	06-3914141	694
安平區	安平國中-安平館	安平區平通里慶平路687號	吳舒靜	2990461	308
安平區	億載國小	安平區郡平路310號	黃鈺婷	06-2932371	1450
安平區	國平里活動中心	安平區建平七街409號	蔡明宏	06-2983779	102
安平區	漁光里活動中心	安平區漁光路89巷39號之2	林寧峰	06-2647447	217
安平區	建平里活動中心	安平區建平里府前三街27號	傅建峰	2988787	152
安平區	億載里活動中心	安平區億載里光州一街29號	鄭聰維	2989660	262
安平區	華平里活動中心	安平區華平里育平九街195號	張哲賓	2977777	235
安平區	平通里活動中心	安平區平通里平通路580巷102號	魏富翔	2959305	92
安平區	育平里活動中心	安平區育平里府平路376號	王國信	2937503	273
安平區	沙灘忠誠社區聯合活動中心	安平區金城世平路69號	黃重偉	3911821	376
安平區	海頭社區活動中心	安平區王城里古堡街90巷33號	丁榕萱	06-2236473	99

附錄 9、鄉(鎮、市、區)「水災危險潛勢地區保全計畫」參考範本格式

○○鄉(鎮、市、區)「水災危險潛勢地區保全計畫」

一、目的

為充分掌握轄內水災危險潛勢地區，及其保全住戶、保全對象，俾於颱風豪雨期間，及時有效疏散撤離保全對象（居民）至安全避難處所，以保障居民生命財產安全。

二、轄內水災危險潛勢地區及保全對象

(本項所列之表、圖為保全計畫最重要部分，一定要建立)

本鄉(鎮、市、區)參考○○縣(市)淹水潛勢圖、歷年調查容易淹水地點（村里）及有實際執行水災疏散撤離之區域，列為水災危險潛勢地區。

依據水災危險潛勢地區、保全對象、避難處所及疏散撤離緊急通報人(村里長)等資料，製作成「水災危險潛勢地區保全計畫表」(如附表一)，並依保全計畫表所列各水災危險地點製作疏散避難地圖(如附圖一至○)。

同時建立轄內或蒐集鄰近避難收容所資訊(如附表二)及建立保全對象清冊(包括弱勢族群或護理之家)(如附表三)。

三、疏散避難人員編組與分工

【由各鄉鎮市區依現行規定或實務運作，簡要說明編組與分工(如附表○)。如依○○鄉災害應變中心作業要點(如附錄○)】

四、疏散撤離作業程序

【由各鄉鎮市區依現行規定或實務運作，簡要說明疏散撤離作業流程，包括撤離如何決策、命令下達、如何通知撤離民眾、如何執行、收容所開設、回報等。如依○○鄉○○作業規定(如附錄○)】

五、其他事項

【未納入前四項之事項，可分條列說明】

附錄 9 - 附表 1、鄉(鎮、市、區)水災危險潛勢地區保全計畫表

水災危險潛勢地區(鄉鎮市區-村里)	保全戶	保全人數	避難處所	避難所地址	避難所聯絡人	聯絡電話	村里長 (撤離通報)	聯絡電話
<p>本表內容製作如各欄位說明</p> <p>*潛勢地區必須填註<u>鄉鎮市區</u>及<u>村里</u>，如屬局部地點或道路亦應註明所屬<u>村里</u>。</p> <p>*潛勢地區必須配合疏散避難地圖，如水災</p>	填寫戶數	填寫人數 *僅填寫人數，另必須詳細造冊(包含弱勢族群或護理之家等)。 *上述保	填寫避難處所	填寫避難處所地址	填寫避難所管理人姓名	填寫避難所管理人行動電話或急難時可聯繫之電話	村里長姓名 *村里長為通知疏散撤離負責人，係執行職務必要範圍(個資應列)	村里長電話 *辦公室電話或行動電話
××鎮六安里	150	520	○○國小				黃○○	06-××××××
××鎮建南里	100	400	○○國小				莊○○	0933××××××
××鎮忠仁里			○香客大樓				王○○	
××鎮子龍里			○○國小				黃○○	
××鎮頂部里			○活動中心				林○○	

附錄 9 - 附表 2、鄉(鎮、市、區)轄內或鄰近避難收容所一覽表

(格式可修正或依現行格式)

鄉鎮市	避難所名稱	地址	聯絡人	聯絡電話	收容人數

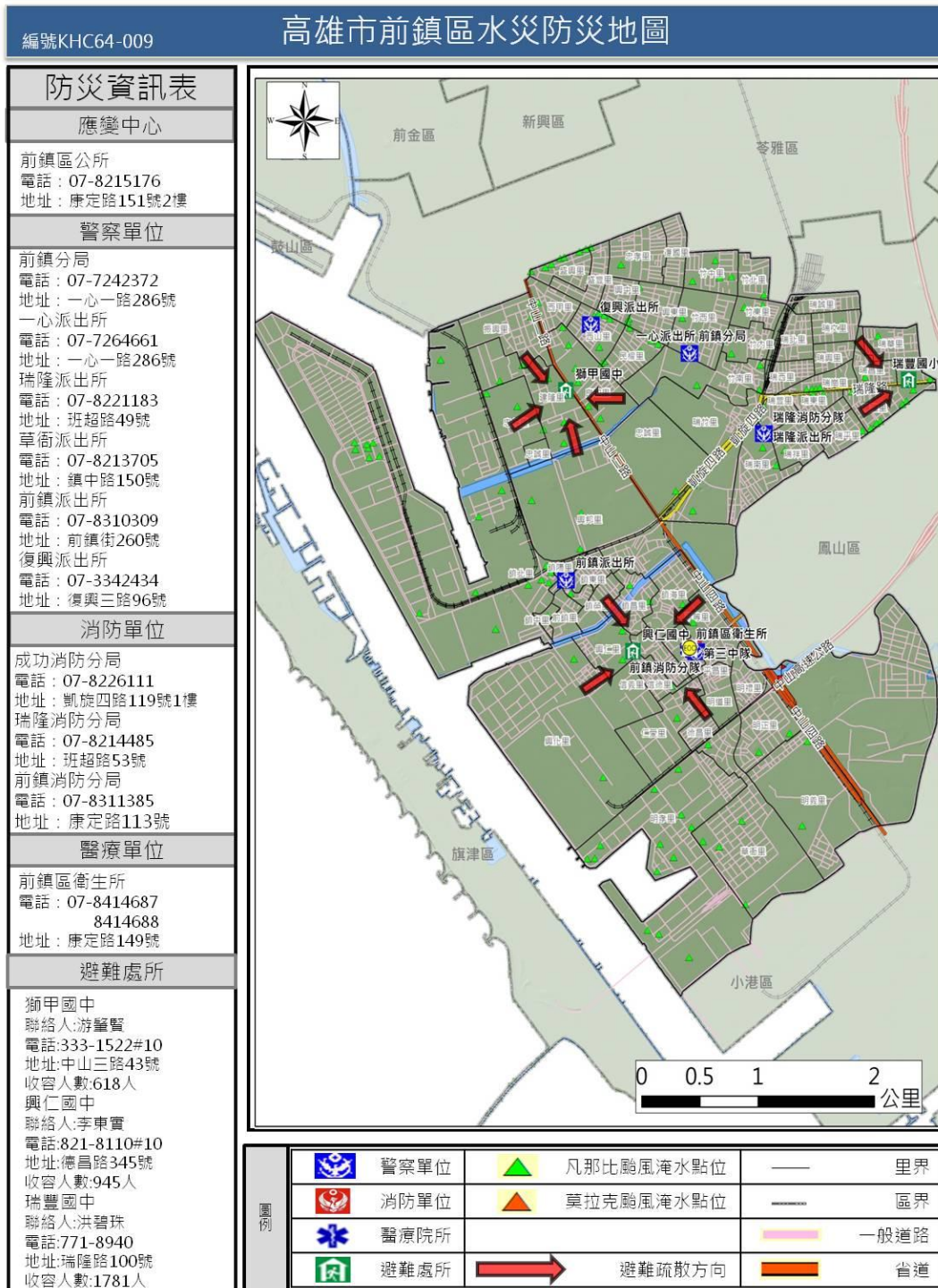
附錄 9 - 附表 3、鄉(鎮、市、區)水災危險潛勢地區保全對象清冊

(必列，中央災害訪評查核重點，惟須注意個資保護)

(依現行格式製作)

附錄 9 - 附表 ○、○○○○○○

附錄 9 - 附圖 1、○○鄉(鎮、市、區)○○村里水災疏散避難地圖



附錄 9 - 附圖 2、○○鄉(鎮、市、區)※※村里水災疏散避難地圖

附錄 9 - 附圖 3、○○鄉(鎮、市、區)* *村里水災疏散避難地圖

附錄 9 – 附錄一、各級政府災時對疏散撤離之作業分工事項表(必列)

(行政院秘書處 99 年 8 月 16 日院臺忠字第 0990102203 號函)

單位 執行內容	中央政府	縣(市) 政府	鄉(鎮、市) 公所	村里	備註
1.提供地方警戒資訊	◎ (給縣市)	○ (給鄉鎮)	○ (給村里)		含公路通阻與封橋封路資訊
2.劃定管制區	△ (協助縣市)	◎ (負責劃定)	○ (協助縣市)		管制區禁止民眾進入活動
3.劃定應撤離村里		○ (協助鄉鎮)	◎ (負責劃定)		
4.建立應撤離名冊		△ (協助並確認)	○ (綜整名冊)	◎ (統籌負責)	鄉(鎮、市)公所應調派必要行政人力，協助村里進行調查作業。
5.收容場所準備	△ (其他支援)	○ (協助並確認)	◎ (統籌負責)		含各類物資之整備
6.提供交通工具	△ (其他支援)	◎ (統籌負責)	○ (協助)		
7.下達疏散撤離命令並通知應撤離村里		○ (協助鄉鎮)	◎ (統籌負責)		
8.通知應撤離民眾			○ (協助並確認)	◎ (統籌負責)	由警政、消防系統共同協助村里辦理通知民眾撤離事宜(含集合時間及地點之通知)。
9.回報中央疏散情形		◎ (統籌負責)	○ (協助)		輸入 EMIC 災情系統
10.通知民眾返家		△ (交通支援)	◎ (統籌負責)	○ (協助並確認)	

備註：◎-主辦、○-協辦、△-支援

附錄 9 – 附錄 00、(其他自行增列)

附錄 10、臺南市水災災害疏散撤離權責分工表

權責單位		工作事項
臺 南 市 政 府	警察局	<ol style="list-style-type: none"> 1. 配合災害應變中心指揮官公告劃設一定區域範圍，執行限制或禁止人民進入或命其離去措施。 2. 由各地警察機關執行受災區域之警戒治安維護與秩序維持等相關事項。 3. 於受災區域實施交通管制，禁止非救災車輛進入災區，並執行警戒區及媒體採訪區管制作業。 4. 於災區發現傷亡屍體應指派鑑識人員支援，就發現地點、死亡狀況逐一編號照相與紀錄，並迅速通報檢察官相驗。 5. 協調所屬地方檢察機關執行罹難者屍體身份確認及相驗工作。
	消防局	<ol style="list-style-type: none"> 1. 啟動消防查報與通報作業機制。 2. 於水災災害發生時執行人命搶救及緊急救護工作。
	衛生局	<ol style="list-style-type: none"> 1. 視災情狀況，配合災害應變中心指揮官指示於適當地點開設急救站，負責緊急醫療救護。 2. 協助醫療機構與醫事人員之指揮調派、醫療器材及藥品之供應調度及提供災區緊急醫療與後續醫療照顧事項。 3. 隨時記錄、彙整傷患人數、傷病情形、傷患緊急醫療救護處置及癒後情形等資料。
	民政局	<ol style="list-style-type: none"> 1. 啟動民政查報與通報作業系統。 2. 依已建置之緊急避難疏散機制及程序，進行避難疏散。 3. 加強村里廣播宣導與告知民眾避難需要注意事項之通知。 4. 動員各鄉鎮市公所民政體系之村里長及村里幹事，進行民眾避難疏散勸導工作，並協調警察、消防單位協助進行避難疏散作業。
	社會局	<ol style="list-style-type: none"> 1. 視災情狀況，由災害應變中心統一開設避難場所。 2. 進行災民收容所分配、布置與管理事項。 3. 執行災民登記、收容、編管、服務、救濟、慰問與遣散等事宜。 4. 進行隔離場所指定、分配布置管理事項。 5. 掌控災時狀況與收容人數，進行救濟物資之緊急發放。
	水利局	<ol style="list-style-type: none"> 1. 負責水災、土石流災害應變中心成立及各項開設作業。 2. 通報轄內防洪防潮水閘門、移動式抽水機與抽水站管理單位辦理檢查，並維持其機組設備運轉正常。 3. 辦理轄管水利建造物災害搶險搶修事宜。 4. 指揮協調搶險、搶修需用防汛器材、機具、材料及支援人力之調

權責單位		工作事項
		<p>度。</p> <p>5. 通報所屬施工中之工程或外單位申請破堤之工程，若有堤防缺口須立即妥為處置，並啟動相關應變機制。</p> <p>6. 各項淹水、土石流災情掌握彙整與警戒水情通報等作業。</p> <p>7. 其他必要緊急辦理事項。</p>
	工務局	<p>1. 去除道路上的障礙物，以協助受災民眾疏散及搶救災車輛、機具進入受災區域。</p> <p>2. 辦理道路、橋樑搶修、災情查報、傳遞與統計事宜。</p> <p>3. 調用車輛配合災民疏散接運、救災人員、器材、物資之運輸事項。</p> <p>4. 調用車輛進行病患接送、救災人員、器材、物資之運輸事項。</p>
	環保局 清潔隊	<p>1. 協助現場消毒與清運垃圾作業。</p> <p>2. 調派流動廁所支援。</p> <p>3. 路樹倒塌之處理。</p> <p>4. 協助支援救災物資之處理。</p>
區公所	民政課	<p>1. 應變中心開設。</p> <p>2. 災區災情查報與通報。</p> <p>3. 掌握最新災情狀況，即時通報相關防災單位支援處理。</p> <p>4. 區域聯防支援協定調度。</p> <p>5. 請求民力資源協調。</p> <p>6. 請求國軍支援協助。</p> <p>7. 啟動民政查報與通報作業系統。</p> <p>8. 依已建置之緊急避難疏散機制及程序，進行避難疏散。</p> <p>9. 視災情狀況，由災害應變中心統一發佈避難疏散通知。</p> <p>10. 加強村里廣播宣導與告知民眾避難需要注意事項之通知。</p> <p>11. 動員各鄉鎮市公所民政體系之村里長及村里幹事，進行民眾避難疏散勸導工作，並協調警察、消防單位協助進行避難疏散作業。</p> <p>12. 進行隔離場所指定、分配布置管理事項。</p>
	農業課	農漁牧災情查報與災情統計。
	建設課	<p>1. 抽水站及移動式抽水機之運作與管理。</p> <p>2. 提供沙包。</p> <p>3. 道路與路燈毀損之處理搶修。</p> <p>4. 交通號誌之通報搶修。</p> <p>5. 鷹架及廣告招牌倒塌之處理。</p>

權責單位	工作事項
	<ul style="list-style-type: none"> 6. 淹水區域警示。 7. 勘查易淹水區域上游河川水位，掌握河川水位動態，即時通報與應變。 8. 通報抽水站管理人員，進入處理狀態。 9. 通告道路搶修之開口合約廠商，進入處理狀態。
行政課	<ul style="list-style-type: none"> 1. 救災物資之採購。 2. 災情新聞發佈。
社福課	<ul style="list-style-type: none"> 1. 災民收容所開設與通報。 2. 執行災民收容、登記、編制、服務、慰問與遣散事宜。 3. 民生救濟物資收集與發放。 4. 進行隔離場所指定、分配布置管理事項。

附錄 11、臺南市水災應變參考水位站位置及警戒水位表

站碼	站名	行政區	水系	行動值	一級警戒	二級警戒	三級警戒	X	Y
1520H008	仁厚橋	白河區	急水溪					120.4628889	23.35283333
1580H008	赤蘭溪橋	水上鄉	八掌溪		25.9	24.4		120.4500833	23.42894444
1580H013	八掌溪橋	白河區	八掌溪		17.8	16.8		120.3808611	23.40383333
1580H015	頭前溪橋	白河區	頭前溪		27.5	27		120.4315769	23.37954194
1580H021	義竹(厚生橋)(1)	白河區	八掌溪		8.1	5.9		120.2527778	23.32861111
1580H022	嘉南大橋	白河區	八掌溪		4.9	3.3		120.1531667	23.3135
1590H012	新營橋	新營區	急水溪		12.5	11	9.5	120.3131111	23.29588889
1590H013	青葉橋	白河區	急水溪		27.5	26.5		120.3946111	23.33655556
1590H015	坐頭港大橋(原重溪橋)	鹽水區	急水溪		20	19.2		120.2476667	23.25677778
1590H016	忠義橋	柳營區	龜重溪		18.1	17.2		120.3831111	23.28877778
1590H018	五王大橋	北門區	急水溪		4	2.5		120.1461389	23.29369444
1590H019	向平橋	東山區	龜重溪		26.1	24.8		120.3938333	23.27175
1590H020	後壁急水溪橋	後壁區	急水溪		17.9	16.4		120.3593611	23.32694444
1630H005	玉田(玉井橋)	玉井區	曾文溪		45.1	44		120.4584444	23.11783333
1630H013	左鎮(平和橋)	左鎮區	菜寮溪		25.8	24.1		120.3809167	23.06683333
1630H018	二溪大橋	大內區	曾文溪		20.9	19.4		120.3843056	23.11566667
1630H020	玉豐大橋	玉井區	曾文溪		44.6	42.8		120.4524444	23.12430556
1630H023	麻善大橋	麻豆區	曾文溪		11.6	10.6		120.25775	23.17330556
1630H024	北寮橋	南化區	後堀溪		74.7	73.4		120.4878611	23.07775
1630H025	新中(1)	善化區	曾文溪		14.7	13.7		120.3359583	23.15591667
1630H026	中正橋	玉井區	曾文溪					120.4664222	23.14156944
1630H027	走馬瀨	大內區	曾文溪					120.4303889	23.13777778
1630H028	玉峰橋	山上區	菜寮溪					120.3708333	23.09680556

站碼	站名	行政區	水系	行動值	一級警戒	二級警戒	三級警戒	X	Y
1630H029	北勢洲	大內區	曾文溪					120.3449167	23.12011111
1630H030	曾文溪	官田區	曾文溪					120.3375833	23.15552778
1630H031	麻善橋	麻豆區	曾文溪					120.2605556	23.17155556
1630H032	西港橋	西港區	曾文溪					120.205	23.10777778
1630H033	國姓橋	安南區	曾文溪					120.1341667	23.08638889
1630H036	竹圍橋	玉井區	曾文溪		69.7	69.1		120.4776806	23.13495556
1630H037	官田橋	官田區	曾文溪		15.2	14		120.3381056	23.17858889
1630H040	新曾文溪渡槽	善化區	曾文溪		15.2	13.9		120.3391667	23.15527778
1650H006	新市(豐化橋)	新市區	虎頭溪排水		8.3	7.3		120.277	23.05830556
1650H009	安順橋	安南區	鹽水溪排水					120.2138889	23.02894444
1650H011	仁愛橋	安南區	鹿耳門溪排水					120.2250278	23.06397222
1650H015	鹽水溪排水郡安路三段	安南區	鹽水溪排水					120.2218611	23.03777778
1650H016	許縣溪橋	關廟區	許縣溪		29.4	28.1		120.3251389	22.97169444
1650H017	溪頂寮橋	安南區	鹽水溪		6.9	3.9		120.2161111	23.02355556
1650H018	曾文溪排水橋	安南區	曾文溪排水					120.1655278	23.06197222
1650H019	開運橋	永康區	許縣溪		11.1	9		120.2833611	23.03333333
1660H009	南雄橋	關廟區	二仁溪		13.5	11		120.3386944	22.88952778
1660H011	39號二仁溪橋	歸仁區	二仁溪		10.3	8.7		120.2985278	22.90122222
1660H012	二層行橋	仁德區	二仁溪		7.1	6.2		120.2257667	22.91591389
1660H013	華醫大橋	仁德區	三爺溪排水					120.2469972	22.96031944
W1770201	喜樹抽水站	南區	喜樹排水	0.6				120.1808056	22.95377778
W1770202	灣裡抽水站水門	南區	二仁溪	15				120.1824444	22.91875
W1770401	北辰橋	北區	柴頭港溪排水	2.4				120.2135944	23.01976944

站碼	站名	行政區	水系	行動值	一級警戒	二級警戒	三級警戒	X	Y
W1770801	安平運河	安平區	鹽水溪排水系統					120.1910306	22.99248889
W1770901	顯宮橋	安南區	鹿耳門溪排水	2.2				120.1388611	23.05477778
W1770902	濱海橋	安南區	鹽水溪排水	2.85	3.35			120.1736667	23.02366667
W1770903	怡安培安路口	安南區	六塊寮排水	2	2.5			120.2123333	23.04083333
W1770904	鹽水溪橋	安南區	鹽水溪	4				120.1925278	23.02022222
W1770905	曾文溪排水無名橋	安南區	曾文溪					120.16175	23.02407222
W1770906	安清城南路口	安南區	土城仔排水	2.4				120.1245889	23.05120833
W1770907	城西橋	安南區	竹筏港之二排水	1.4				120.0883861	23.05566667
W1770908	海尾滯洪池	安南區	鹽水溪排水系統	2.05				120.177505	23.03772333
W1770910	總頭橋	安南區	六塊寮排水	3				120.208475	23.05729722
W1770911	海西抽水站旁箱涵橋	安南區	鹽水溪排水系統					120.1709444	23.04077778
W1771001	永康排水分洪口	永康區	永康排水					120.2532167	23.05009444
W1771002	網寮橋	永康區	大灣排水	3.51				120.2504639	22.99857778
W1771003	永康排水分洪閘門	永康區	永康排水					120.2536056	23.05697222
W1771004	文化站	永康區	大灣排水	6.21				120.2544444	23.01297222
W1771005	永康排水出水口	永康區	永康排水	2.5				120.2326306	23.04522778
W1771006	西灣里滯洪池	永康區	大灣排水					120.2634611	23.01485833
W1771101	五甲教養院旁箱涵橋	歸仁區	沙崙武東窩仔底排水					120.2870278	22.95338889
W1771102	土庫溝排水水門	歸仁區	港尾溝排水					120.2865	22.9918

站碼	站名	行政區	水系	行動值	一級警戒	二級警戒	三級警戒	X	Y
W1771103	媽廟橋	歸仁區	鹽水溪					120.2984	22.9921
W1771201	穗芳橋	新化區	虎頭溪排水					120.3123917	23.04095833
W1771202	牛稠橋	新化區	烏鬼厝溪排水		9.88			120.3107972	23.05558333
W1771203	新豐 1 號橋	新化區	虎頭溪排水	17.07				120.3294167	23.02305556
W1771204	虎頭埤水庫水位(取水口)	新化區	虎頭溪排水					120.3368972	23.02644167
W1771205	虎頭埤水庫水位(排洪閘門)	新化區	虎頭溪排水					120.3399889	23.026125
W1771206	帝溪橋	新化區	虎頭溪排水					120.3143611	23.03727778
W1771301	民生橋	左鎮區	菜寮溪					120.4168972	23.03562778
W1771701	五空橋	仁德區	三爺溪排水	3.5				120.2214722	22.92733333
W1771702	洋子下橋	仁德區	三爺溪排水	5.08				120.2429111	22.95616667
W1771703	鯽潭橋	仁德區	三爺溪排水	6				120.2504444	22.99108333
W1771704	大甲橋	仁德區	大甲排水	2.85				120.1988611	22.92297222
W1771705	港尾溝溪水門內水位	仁德區	港尾溝排水	1.5				120.2318	22.9192
W1771706	港尾溝溪水門外水位	仁德區	港尾溝排水	1.5				120.2316111	22.91911111
W1771707	港尾溝台 86 線下橋	仁德區	港尾溝排水		9			120.2617167	22.93381667
W1771708	港尾溝溪分洪口	仁德區	港尾溝排水					120.257125	22.92734167
W1771709	港尾溝溪分洪匯流口	仁德區	港尾溝排水					120.2676778	22.90314444
W1771710	仁德滯洪北池	仁德區	三爺溪排水	4.6				120.2474139	22.96544444
W1771711	仁德滯洪南池	仁德區	三爺溪排水	4.6				120.2471694	22.9613
W1771712	萬代橋	仁德區	三爺溪排水	5.5				120.2490556	22.97186111
W1771713	大甲排水上游	仁德區	大甲排水					120.2169194	22.92605556
W1771801	北新大橋	關廟區	許縣溪					120.3333	22.96744722

站碼	站名	行政區	水系	行動值	一級警戒	二級警戒	三級警戒	X	Y
W1772101	真理橋	麻豆區	麻豆排水	1				120.2209444	23.21059167
W1772102	埤頭橋	麻豆區	埤頭排水	1.5				120.2286944	23.19105556
W1772103	永安宮前	麻豆區	將軍溪排水	2				120.2281833	23.19588333
W1772104	永安宮前-外水	麻豆區	將軍溪排水	2				120.2281833	23.19588333
W1772105	麻豆區苓子林抽水站內 水位	麻豆區	埤頭排水					120.22875	23.19091667
W1772201	溪州橋	佳里區	麻豆排水					120.1812917	23.20520278
W1772202	北門橋	佳里區	佳里支線	3.3				120.1798889	23.17388889
W1772203	埔尾橋	佳里區	大寮排水	2				120.1514222	23.15641389
W1772204	後港排水無名橋	佳里區	後港排水					120.133475	23.17353611
W1772205	港墘橋	佳里區	劉厝排水					120.1558056	23.13469444
W1772301	劉厝橋	西港區	劉厝排水					120.1795972	23.13044167
W1772401	七股溪橋	七股區	劉厝排水	1.5	2.2			120.1329444	23.13005556
W1772402	十份橋	七股區	大塭寮排水	1.5				120.1123556	23.09867222
W1772403	龍山漁港	七股區	六成中排一	1.2				120.1107222	23.13738889
W1772404	城內3號水門	七股區	劉厝排水	1.2				120.1336806	23.17725278
W1772405	樹林橋	七股區	劉厝排水					120.1565	23.11238889
W1772406	永豐橋	七股區	劉厝排水					120.1278889	23.09461111
W1772407	六成排水大型水門	七股區	六成排水					120.0888889	23.13561111
W1772501	箍寮橋	將軍區	將軍溪排水	0.6				120.1610278	23.23822222
W1772502	青鯤鯨漁港	將軍區	漚汪排水	1.45				120.0860083	23.19071667
W1772503	廣山滯洪池	將軍區	漚汪排水	0.2				120.1146028	23.21866667
W1772601	宅港橋	學甲區	急水溪	3.5	6.8			120.2032778	23.25335833
W1772602	南筏子頭橋	學甲區	頭港排水		3.5			120.1666667	23.2745
W1772603	美豐橋	學甲區	營後排水	1.8	2.85			120.2032222	23.215

站碼	站名	行政區	水系	行動值	一級警戒	二級警戒	三級警戒	X	Y
W1772604	德安橋	學甲區	瓦寮排水	2				120.1943889	23.24805556
W1772605	茄芳橋	學甲區	羊稠厝排水	2.1	2.35			120.1931778	23.27940833
W1772606	華宗橋	學甲區	將軍溪排水					120.1731917	23.22519722
W1772607	學甲 15 號水門	學甲區	羊稠厝排水					120.1937889	23.27103611
W1772701	北門 22 號水門	北門區	頭港排水	0.45				120.1351472	23.26672778
W1772702	北門 11 號水門	北門區	錦湖排水	0.4				120.12635	23.29899444
W1772703	鯤江橋	北門區	鯤江溝排水	0.6				120.1319306	23.28885833
W1772704	玉港橋	北門區	玉港排水	0.4				120.1366361	23.26291667
W1772705	北馬應急站 1 號水門	北門區	八掌溪					120.1545528	23.30845
W1772706	北門 4 號水門	北門區	將軍溪排水					120.1080833	23.24248611
W1772707	九孔箱涵(內水)	北門區	頭港排水					120.150175	23.27398889
W1772708	九孔箱涵(外水)	北門區	頭港排水					120.1492972	23.27571667
W1773101	菁寮排水出口內水位	後壁區	菁寮排水	11.5				120.2890611	23.35608333
W1773102	竹圍後橋	後壁區	後鎮排水	10.7				120.2966528	23.34120833
W1773103	頂寮橋	後壁區	下茄苳排水	18.2				120.3529528	23.34060833
W1773104	新東橋	後壁區	下茄苳排水	12.9				120.3272583	23.33860833
W1773105	菁寮排水出口外水位	後壁區	菁寮排水	11.5				120.2890611	23.35603333
W1773106	魚寮橋	後壁區	菁寮排水	142				120.3405389	23.36912222
W1773107	菁寮橋	後壁區	菁寮排水	14				120.3326611	23.37773056
W1773108	菁寮橋前抽水平台	後壁區	菁寮排水	14	14.3			120.3332278	23.37784722
W1773109	新嘉橋	後壁區	菁寮排水					120.3135	23.36330556
W1773301	科里一號橋	東山區	吉貝耍排水	32.3				120.4123806	23.30480833
W1773302	聖賢橋	東山區	吉貝耍排水					120.3651444	23.30186111
W1773401	新文橋	六甲區	龜子港排水					120.3125889	23.25991389

站碼	站名	行政區	水系	行動值	一級警戒	二級警戒	三級警戒	X	Y
W1773501	橋頭港橋	下營區	麻豆排水	3				120.2836667	23.23005556
W1773502	玄武橋	下營區	麻豆排水					120.2694944	23.22094167
W1773601	龜子港排水出口內水位	柳營區	龜子港排水					120.2822333	23.26132778
W1773602	八老爺橋	柳營區	八老爺排水					120.2958889	23.27661111
W1773603	大腳腿水閘門內水位	柳營區	大腳腿水排水	16				120.3427083	23.29459722
W1773604	大腳腿水閘門外水位	柳營區	大腳腿水排水	17				120.3384	23.2956
W1773605	八老爺排水出口內水位	柳營區	龜子港排水	8.04				120.2904306	23.26220833
W1773606	八老爺排水出口外水位	後壁區	龜子港排水					120.2903	23.2622
W1773607	龜子港排水出口外水位	柳營區	龜子港排水					120.2794	23.2618
W1773608	櫻花社區滯洪池	柳營區	八老爺排水	8.5				120.3078722	23.27380278
W1773609	櫻花社區滯洪池-外水 (施工中暫停觀測)	柳營區	八老爺排水	8.74				120.3078722	23.27380278
W1773701	番寮橋	鹽水區	岸內排水	4				120.2374444	23.29872222
W1773702	新田寮排水分洪水門內 水位	鹽水區	新田寮排水					120.1924444	23.26761111
W1773703	新田寮排水分洪水門外 水位	鹽水區	新田寮排水					120.1922	23.2672
W1773704	頂洲橋	鹽水區	岸內排水	3.2				120.1999444	23.27352778
W1773705	舊營橋	鹽水區	鹽水排水	4.7				120.2615	23.30683333
W1773706	天保厝橋	鹽水區	田寮排水	3.5				120.2358167	23.26668611
W1773707	蔦松橋	鹽水區	岸內排水	5.7				120.2722056	23.32391111
W1773708	興農橋	鹽水區	岸內排水	3.7				120.2439139	23.30626944
W1773709	歡門橋	鹽水區	岸內排水	3				120.2208778	23.28619722

站碼	站名	行政區	水系	行動值	一級警戒	二級警戒	三級警戒	X	Y
W1773710	公滯 18 滯洪池	鹽水區	鹽水排水					120.2715083	23.317925
W1774101	灣裡橋	善化區	六分寮中排 二					120.2909167	23.15338889
W1774401	新市橋	新市區	虎頭溪排水					120.2923889	23.06605278
W1774501	蘇厝橋	安定區	安定排水					120.2507778	23.12593056
W1774502	渡子頭橋	安定區	安順寮排水					120.2406667	23.09883333
W1774503	蘇厝滯洪池進水口	安定區	溪尾排水	5.5				120.2546917	23.14055
W1774504	蘇厝滯洪池進水口-外水	安定區	溪尾排水	5.5				120.2546917	23.14055
W1774505	蘇厝滯洪池出水口	安定區	溪尾排水	8.81				120.2481667	23.13179167
W1774506	港口滯洪池	安定區	安順寮排水					120.2368417	23.08625
W1774507	港口里內水位	安定區	安順寮排水					120.2382222	23.09483333
W1774508	港口里外水位	安定區	安順寮排水					120.2382222	23.09483333
W1774509	港南里內水位	安定區	安順寮排水					120.2348056	23.08369444
W1774510	港南里外水位	安定區	安順寮排水					120.2348056	23.08369444
W1774511	龍虎公園(178 線道旁)	安定區	鹽水溪排水					120.2203889	23.08069444
W1774512	安定區下洲子抽水站內 水位	安定區	安順寮排水					120.2424167	23.10016667
W1774513	安定區下洲子抽水站外 水位	安定區	安順寮排水					120.2423611	23.10011111
W1773201	甘崎橋(新建測試中)	白河區	頭前溪					120.46011	23.39007
W1772608	學甲區秀昌滯洪池	學甲區	瓦寮排水					120.18286	23.23925
W1770903	頂新橋	安南區	六塊寮排水	2				120.21113	23.04436
W1770203	灣裡路 211 巷抽水平台	南區	彎裡大排					120.18372	22.92844

附錄 12-1、經濟部移動式抽水機運用及維護管理作業要點

中華民國 92 年 11 月 4 日經水防字第 09233002541 號函頒

中華民國 94 年 1 月 24 日經水防字第 09433000080 號函修正

中華民國 95 年 2 月 21 日經水防字第 09533000110 號函修正

中華民國 97 年 12 月 10 日經濟部經水字第 09704606460 號函訂定發布

中華民國 113 年 5 月 21 日經濟部經水字第 11360009610 號函修正發布全文 20 點

- 一、經濟部（以下簡稱本部）為運用調度、維護管理移動式抽水機（以下簡稱抽水機），依據水災災害防救業務計畫規定，訂定本要點。
- 二、本要點適用範圍包含本部所屬機關（構）、直轄市、縣（市）政府及鄉（鎮、市、區）公所等所有之抽水機。
- 三、本要點所稱抽水機係指口徑約二十·三二公分以上（八英吋）之大型移動式抽水機。
- 四、抽水機以財產所有機關為管理機關；以實際控制運用之機關（構）、法人、團體為使用單位。
管理機關得為使用單位。
前項管理機關應負責抽水機之維護及更新，使用單位應負責抽水機之操作、保管及運轉油料供應；管理機關同為使用單位時，由該機關負本項所定之各該責任。
- 五、使用單位應將抽水機編號、管理機關、使用單位、放置地點、口徑大小、專責保管人員姓名及聯絡電話等相關基本資料依附表一格式建檔，於每年防汛期前送直轄市、縣（市）主管機關彙轉本部水利署。本部水利署所屬機關，應於前項規定期限前，將基本資料逕送本部水利署。本部水利署應依前二項彙整資料建置成資料庫，提供防救災單位運用。
- 六、抽水機資料有異動或其他狀況時，管理機關及使用單位應通報本部水利署。
直轄市、縣（市）政府及本部水利署所屬機關，於本部（署）災害應變小組二級以上開設後四小時內，應於本部水利署相關資訊平台登錄轄區使用單位或自有大型移動式抽水機測試狀況。
- 七、直轄市、縣（市）政府於每年防汛期前，應參考淹水潛勢分析及歷年淹水事件，完成抽水機預布規劃，納入水災危險潛勢地區保全計畫，並報本部備查。
- 八、抽水機運用時機如下：

- (一)中央氣象署發布豪、大雨特報或海上或海上陸上颱風警報期間之淹水事件。
 - (二)緊急缺水、防旱、抗旱期間。
 - (三)政府機關、行政法人及公法人業務範圍之淹水或缺水事件。
 - (四)因事涉多數人公益或影響民眾生活之重大淹水或缺水事件。
 - (五)經政府機關各級應變中心或小組開設時通知辦理。
 - (六)其他有關防救災及搶險事項。
- 抽水機應以運用於重大災害搶救為優先。

九、抽水機運用之種類如下：

- (一)待命：因應災害潛勢，將抽水機上車，以便隨時出動。
- (二)出勤：依第八點所列事件，派遣抽水機進行抽水作業。
- (三)調用：依第八點所列抽水事件，派遣抽水機長期協助其他政府機關、行政法人或公法人作業。
- (四)調度：基於整體災害搶救需要，指派抽水機進行待命、出勤或調用之作業。
- (五)歸建：將派遣待命、出勤、調用、調度之抽水機指派返回原停放駐地。

管理機關因其他機關（單位）申請出勤之抽水機超過六個月以上未歸建時，得將該申請機關（單位）變更為使用單位。

十、為緊急缺水或防旱、抗旱應變期間，抽水機待命及調度原則如下：

- (一)為抽取川流水、伏流水或地下水體，供自來水取水或供農業灌圳路使用，以增加抗旱水源強化水源調度，降低水庫出水量，延長韌性穩定供水，抽水機應優先提供民生供水使用之自來水公司及水庫管理機關。
- (二)防（抗）旱為長期作業，使用單位接獲前往支援通知時，先與需求單位辦理現勘作業，以利後續抽水規劃，抽水機位於河溪床（邊）、鄰水面作業時應訂定撤離機制。

十一、颱風豪雨應變期間，抽水機待命及出勤之調度原則如下：

- (一)警報發布後，警戒區內使用單位得依權責考量、管理機關通報、本部或本部水利署應變小組通報，預布抽水機，並維持適當抽水機待命，接獲淹水災害通報後，應於十分鐘內出勤。
- (二)應變期間各級災害應變中心或小組接獲災情資訊後，應依權責通報使用單位，視災情狀況出動抽水機救災。
- (三)使用單位自有抽水機不足以因應災情時，得向上級主管機關申請調度支援。

(四)各管理機關及使用單位接獲各級災害應變中心或小組通報，調度抽水機時，非有正當理由不得拒絕，且應儘速將抽水機運至指定地點，向指定單位、人員報到。

(五)第三款之支援申請，如係重大緊急事件，得跨級申請之。但應副知轄管水災災害防救業務主管機關。

十二、非屬防旱、抗旱應變、颱風豪雨期間，抽水機待命、出勤、調用、調度及歸建，得由各管理機關、使用單位自行運用或經由政府公務機關商借使用，惟不得影響防災緊急調度。

因應災害或緊急事件需求之調度，應依第十點或第十一點規定辦理。

十三、依第十點或第十一點規定申請支援之抽水機，申請單位應提供支援地點、災害情形、現場淹（缺）水情形、排放地點、所需抽水機數量及類型、報到地點、受理報到人員連絡資訊等相關資料依附表二格式填列，改派支援地點依附表三格式填列，並供應運轉油料及必要協助。

依第十點或第十一點待命及支援期間，不得採用任何方式將抽水機或其附件固定，減損抽水機機動救災之功能。

十四、本部或直轄市、縣（市）政府業務主管機關應隨時派員督導、考核管理機關及使用單位抽水機作業情形。

十五、依第十點或第十一點申請支援之申請單位，應於災害減輕或消除後，立即歸還抽水機。但管理機關或使用單位認為無支援必要時，得主動召回抽水機，並告知申請單位。

前項使用單位應確認歸還之抽水機設備完整且功能正常。如有故障或損

壞，申請單位應負責修復；無法修復時，應負責賠償。

十六、抽水機運用時應由公務人員專責監控，使用單位派遣一位專責人員隨同以瞭解現場狀況及掌控抽水機運作狀態。

支援之抽水機應向申請單位現場人員報到並通知使用單位；惟同一淹水處跨兩以上直轄市、縣（市）者，由本部水利署指派所屬機關人員擔任第一項之專責人員。

本部水利署所屬抽水機運用時，專責人員應每日定時將現場狀況、運作狀態及照片傳送至本部水利署，本部水利署得不定期督導、考核運用情形。

十七、管理機關每年應編列抽水機維護保養經費。

調度或商借機關因抽水機於借用期間發生故障或損壞時，得協調由前開機關先行墊付經費修理，經查證確為借用期間所導致故障或損壞者，其須負擔全數維修經費。

十八、管理機關應指派專人負責抽水機設備維護保養等工作，定期辦理所有抽水機之維護保養工作，並記錄保養、運轉資料並保存備查。

因調用、調度或商借抽水機期間，由管理機關辦理維護保養。

前二項維護保養工作得委外辦理。

十九、使用單位應指派專人負責管理、運轉及保管抽水機設備。

二十、本部得定期督導各管理機關及使用單位抽水機運用、維護管理紀錄及維護保養經費編列情形，並納入年度各級防災績效考評。經本部評選優良者，得建議相關人員適當之獎勵。

附錄 12-2、經濟部淹水災害通報作業要點

97 年 12 月 10 日經水字第 09704606470 號函

98 年 4 月 10 日經水授字第 09820221580 號函

113 年 2 月 26 日經授水字第 11360003700 號函

- 一、 經濟部（以下簡稱本部）為使本部水利署暨所屬機關、內政部、農業部以及各直轄市與縣（市）政府辦理水災災害防救業務計畫（以下簡稱水災防救計畫）之災情蒐集及通報作業有所依循，特訂定本要點。
- 二、 各級水災災害防救業務主管機關應蒐集及查證淹水災情，並立即通報相關權責機關，進行救災作業。
- 三、 各級水災災害防救業務主管機關應建立水利單位人員巡察、民眾傳遞、媒體監看及其他通報機制，並得建立防汛隊等多元化災情蒐集、查報管道，以及時掌握淹水災害災情。
- 四、 直轄市、縣（市）政府應於每年防汛期前，完成災害應變中心淹水災情巡察、通報及查證人員編組，並報本部備查。
鄉（鎮、市、區）公所應於每年防汛期前，完成災害應變中心淹水災情巡察、通報及查證人員編組，並報直轄市、縣（市）政府備查。
- 五、 前點編組人員之職掌如下：
 - （一） 災情巡察人員：巡察轄管範圍，主動察覺災情。
 - （二） 災情通報人員：通報災情予權責機關。
 - （三） 災情查證人員：確認由民眾傳遞及媒體傳播災情之正確性。
- 六、 直轄市及縣（市）政府應依水災防救計畫及第三點規定，於轄區內易積淹水鄉（鎮、市、區）組成防汛隊，協助淹水災情巡察、通報及查證作業。
前項防汛隊得併同於依河川管理辦法規定組成之防汛搶險隊，亦得優先由直轄市、縣（市）轄區內之義警民防組織、巡守隊、救難組織編成。
- 七、 防汛隊應協助直轄市、縣（市）政府執行下列任務：
 - （一） 轄區內水情與淹水災情之巡察、查證及通報作業。
 - （二） 轄區內水利設施之巡察。
 - （三） 轄區水利設施防汛搶險工作之執行。
- 八、 直轄市、縣（市）政府應定期辦理淹水災情巡察、查證、通報人員及防汛隊隊員之教育訓練及演練。
直轄市、縣（市）政府應於每年汛期後，辦理淹水災情巡察、查證、

通報人員及防汛隊與其隊員之成效考核。考核優異者得報經本部覆核後，由本部發給獎金及獎狀之鼓勵。

前項考核要點由直轄市、縣（市）政府依權責訂之；覆核及獎勵要點由本部另訂之。

- 九、各級政府機關為蒐集災情應設置災情通報專線,提供民眾主動告知或其他單位（機構）通報災情。
- 十、直轄市、縣（市）政府、鄉（鎮、市、區）水災災害防救業務主管機關蒐集之災情資訊，應依附件一格式彙整後，屬市區排水（含下水道）淹水災害者，應通報內政部；屬農田灌溉排水及野溪淹水災害者，應通報農業部；屬河川、區域排水淹水災害者，應通報本部。前項淹水災害屬通報內政部及農業部者，應同時副知本部，俾彙整通報行政院災害防救委員會。
中央管河川及區域排水之淹水災害者，應由本部水利署所屬機關依附件一格式彙整通報本部。
- 十一、內政部、農業部及本部於中央災害應變中心一級及二級開設期間應將彙整之災情，逕送中央災害應變中心及本部應變小組統籌運用。
- 十二、各級水災災害防救業務主管機關自民眾告知、媒體監看或其他單位（機構）通報知悉災情時，應立即指派或通知權責機關指派災情查證人員或防汛隊隊員，進行查證作業。
查證人員或防汛隊隊員應將查證結果，立即登錄至內政部消防署應變管理資訊雲端服務系統或本部水利署災害緊急相關應變系統，若因系統無法使用，可依附件二通報指派機關。經查災情有誤時，權責機關應予澄清。
- 十三、各級水災災害防救業務主管機關除應持續追蹤災情處置情形，登錄至內政部消防署應變管理資訊雲端服務系統或本部水利署災害緊急相關應變系統，若因系統無法使用，可依附件三格式填報災情處置情形外，並應依第十點規定程序通報行政院災害防救委員會或依第十一點陳報中央災害應變中心。
前項災情追蹤，俟災情排除或不影響交通與重要生活機能後，解除列管。
- 十四、本要點所訂災情通報程序詳如附圖。
- 十五、本部應訂定業務督導計畫，於每年汛期前，督導及檢查直轄市、縣（市）政府及本部水利署所屬機關，辦理淹水災情蒐集、通報及查證業務之整備狀況與執行成效。

附錄 12-3、各級政府災時對疏散撤離之作業分工事項表

(行政院秘書處 99 年 8 月 16 日院臺忠字第 0990102203 號函)

單位 執行內容	中央政府	縣(市) 政府	鄉(鎮、市) 公所	村里	備註
1.提供地方警戒資訊	◎ (給縣市)	○ (給鄉鎮)	○ (給村里)		含公路通阻與封橋封路資訊
2.劃定管制區	△ (協助縣市)	◎ (負責劃定)	○ (協助縣市)		管制區禁止民眾進入活動
3.劃定應撤離村里		○ (協助鄉鎮)	◎ (負責劃定)		
4.建立應撤離名冊		△ (協助並確認)	○ (綜整名冊)	◎ (統籌負責)	鄉(鎮、市)公所應調派必要行政人力，協助村里進行調查作業。
5.收容場所準備	△ (其他支援)	○ (協助並確認)	◎ (統籌負責)		含各類物資之整備
6.提供交通工具	△ (其他支援)	◎ (統籌負責)	○ (協助)		
7.下達疏散撤離命令並通知應撤離村里		○ (協助鄉鎮)	◎ (統籌負責)		
8.通知應撤離民眾			○ (協助並確認)	◎ (統籌負責)	由警政、消防系統共同協助村里辦理通知民眾撤離事宜(含集合時間及地點之通知)。
9.回報中央疏散情形		◎ (統籌負責)	○ (協助)		輸入 EMIC 災情系統
10.通知民眾返家		△ (交通支援)	◎ (統籌負責)	○ (協助並確認)	

備註：◎-主辦、○-協辦、△-支援

附錄 13、有關水災防災業務持續性計畫相關輔助資料補充

參考圖 1-1 水災業務運持續計畫循環圖共分減災、整備、應變及復原等四面向，並以 114 年丹娜絲颱風事件為例，參考 BCP 實際操作案例格式，針對不同面項或項目進行說明，如下表。

面向	內容	時機	收集情報	防災行動	對象因應	實際操作-114 年丹娜絲颱風為例
減災階段	1. 風險評估	定期規劃檢討	中、高風險河段水災危險潛勢地區	盤點河川中、高風險河段與鄰近河段水災危險潛勢地區	河川分署及縣市政府提出分年、分期風險處理計畫	依淹水潛勢圖盤點防汛熱點。
	2. 國土規劃檢討	定期檢討	風險評估計畫	國土功能分區、城市設計、藍綠帶建設、建築物設計納入韌性城市的理念	適時調整國土計畫、都市計畫	持續協助臺南市政府研擬臺南市國土計畫。
	3. 治理規劃或規劃檢討	定期檢討	中央管河川及區排治理規劃(或規劃檢討) 縣市管河川及區排治理規劃(或規劃檢討)		中央管-自行辦理規劃檢討 縣市管-建議縣市政府辦理規劃檢討	視需要辦理中央管河川及區排治理規劃(或規劃檢討)，並補助地方政府辦理相關治理規劃檢討。
	4. 治理工程及應急工程	定期檢討	中央管河川及排水治理計畫 縣市管河川及排水治理計畫 已完成治理工程及應急工程盤點 預定辦理治理工程及應急工程盤點	盤點鄰近水災危險潛勢地區可能淹水區域之河川或區排	中央管-自行辦理治理工程 縣市管-建議縣市政府辦理治理工程 針對淹水嚴重地區、村落人口聚集處、重要保護標的者，先行辦理年度應急工程。	丹娜絲颱風前，破堤工程 1 件、跨樑工程 1 件、防汛缺口 4 件，施工跨汛期者，均要求做好防汛應變措施，並儘速於汛期前施作至洪水位以上。

面向	內容	時機	收集情報	防災行動	對象因應	實際操作-114年丹娜絲颱風為例
	5.河川及區域排水等疏濬管理	前一年度十二月至每年五月一日前	中央管與縣市管河川及排水辦理： 1.重要河川或區排斷面測量 2.擬定疏濬評估計畫 3.擬定年度疏濬清淤目標量	盤點鄰近水災危險潛勢地區可能淹水區域之河川或區排	中央管與縣市管河川及排水於汛期前完成疏濬清淤目標量	114年疏濬土方量約8.3萬立方。
	6.水利構造物安全檢查	每年一月底前及每年五月一日前	一月底前完成定期檢查報告 汛期前完成水利建造物檢查	盤點損壞、故障致影響其功能之水利構造物	河川分署及縣市政府於汛期前修復損壞、故障之水利構造物	年初已完成檢查，需立即改善者，均於汛期前完成改善，並完成複查。
	7.健全水情及災情資訊網絡	每年五月一日前	水情災情監測與監控設施(如水位雨量站、水位站及 CCTV 站等)盤點、災害緊急應變系統維護	水情災情監測與監控設施檢修及災害緊急應變系統維護	完成水情監控設施檢修及災害緊急應變系統維護	水文測站部分，目前180站水位站、139站雨量站、389站即時影像站，其功能全數正常。
	8.媒體宣導	每年十一月底前	選擇平面媒體、廣告露出管道	辦理防災宣導廣告	推廣民眾防災避災工具及相關水情資訊服務	適時透過媒體進行宣導。
	9.提升企業防洪韌性	每年五月一日前	企業防災規劃、軟硬體防護措施、員工因應能力、防災設備及缺水時自行供水能力	輔導企業建立防災應變計畫	推動提升企業防洪韌性	未來將持續精進。

面向	內容	時機	收集情報	防災行動	對象因應	實際操作-114年丹娜絲颱風為例
	10.提升關鍵基礎設施防洪韌性	每年五月一日前	基礎設施收容安置規劃、洪災預警系統、資訊保護周全計畫、提升蓄排水作為等	評估提升關鍵基礎設施防洪韌性	推動提升關鍵基礎設施防洪韌性	已於規劃報告完成疏散避難路線，並研擬水災保全計畫。
整備階段	1.災防演練及教育訓練	每年五月一日前	「水災危險潛勢地區保全計畫」	演練水災保全計畫辦理防汛教育訓練	河川分署及縣市政府依擬定保全計畫進行災防演練及教育訓練	臺南市政府委託柳營區公所於114年4月30日結合水患自主防災社區辦理防汛演練，透過實兵操演並結合中央各部會、民間單位共同參演，並結合智慧防汛，期望市府單位與各公私部門通力合作下，有備無患作好萬全準備。
	2.防汛設備及備材整備	每年五月一日前	盤點轄區防汛備材數量及需求	河川分署完成防汛設備及備材整備	清查補足防汛備材汛期前完成防汛設備檢查、清查	完成防汛備料檢查補充，有太空包1,090個、各型防汛混凝土塊共1,152個，分別存放在相關水資源回收中心或防汛場地供緊急使用。防水擋板4,197個，分別存放在33個行政區供預佈及緊急調度使用。

面向	內容	時機	收集情報	防災行動	對象因應	實際操作-114年丹娜絲颱風為例
	3.移動式抽水機整備	每年五月一日前	盤點所轄移動式抽水機位置、數量及狀態	縣市政府及河川分署完成所轄移動式抽水機整備	縣市政府進行檢查 河川分署進行檢查及至縣市政府抽檢	完成移動式抽水機整備，現有大型移動式抽水機 513 台妥善率 95.1%，並已完成開口契約發包，將針對防汛熱點進行預布，再視地方政府需求隨時提供支援。
	4.水門、抽水站及滯洪池巡查與試運轉	每年五月一日前	盤點所轄水門、抽水站及滯洪池位置、數量及狀態。	縣市政府及河川分署完成所轄水門、抽水站及滯洪池整備，並確認所轄水門、抽水站及滯洪池汛期前排放量、抽水量及滯洪量及操作水位等相關資訊。	縣市政府進行檢查 河川分署進行檢查及至縣市政府抽檢	針對滯洪池 26 處(滯洪量約 633 萬噸)預先放空水量至呆水位、抽水站水路保持通暢。並通知水門維護廠商加強戒備，於應變期間按規定加強巡查回報。
	5.自主防災社區動員	每年五月一日前	盤點防災社區人員、災害通報網路及防汛資源	汛期前防災演練	自主防災社區完成汛期前防災演練，完成製作災害通報網路、防汛器材盤點及防災地圖	應變成立通知志工協助巡查回報，提供即時水情，並持續協助台南市政府成立水患自主防災社區。
	6.提升外籍人士防災能力	每年五月一日前	盤點防災資訊國際語言版本	針對外籍居民或旅客提供外語版本防救災資訊	推動提升外籍人士防災能力	未來將持續精進。

面向	內容	時機	收集情報	防災行動	對象因應	實際操作-114 年丹娜絲颱風為例
應變階段	1. 防汛整備會議	發布豪大雨特報或海上颱風警報後	中央氣象署天氣預報 淹水潛勢圖 防汛熱點 歷史淹水範圍資料庫	召開防汛整備會議	水利建造物、復建工程、在建工程、防汛缺口、抽水站水門、滯洪池、抽水機等防汛機具、備料及各項資通訊系統的整備與檢測	由臺南市政府召開防汛整備會議。
	2. 應變小組開設	發布豪大雨特報或海上颱風警報後	中央氣象署天氣預報 淹水潛勢圖 防汛熱點 EMIC 通報 歷史淹水範圍資料庫	召開防汛工作會議 召開情資研判會議	依據天氣預報即淹水潛勢圖及歷史淹水範圍資料庫推估本次事件可能防汛熱點預為研擬因應措施	本市災害應變中心召開颱風工作會報、情資研判會議。
	3. 移動式抽水機調度	發布豪大雨特報或海上颱風警報後	中央氣象署天氣預報 淹水潛勢圖 防汛熱點 EMIC 通報 歷史淹水範圍資料庫	防汛熱點巡查	縣市政府移動式抽水機出勤，不足時由鄰近地區或縣市支援；必要時可向河川分署申請支援移動式抽水機	移動式抽水機已安裝 GPS 即時監控系統，可即時掌控調度支援現況，調度數量 496 台。
	4. 淹水潛勢地區民眾撤離	依淹水警戒、河川水位警戒及水庫放水警戒分級採取勸告撤離或強制撤離	中央氣象署天氣預報 淹水潛勢圖 防汛熱點 EMIC 通報 歷史淹水範圍資料庫	依淹水警戒、河川水位警戒及水庫放水警戒分級採取勸告撤離或強制撤離	透過行動水情 APP、行動電話簡訊或市話語音服務等多重管道通知警戒地區之民眾及社福機構等，以利其能即時應變或疏散撤離	防洪預警系統協力廠商於應變小組開設後進駐提供水情；並將持續與相關防災單位保持密切聯繫。

面向	內容	時機	收集情報	防災行動	對象因應	實際操作-114 年丹娜絲颱風為例
	5. 防汛缺口、破堤案件應變	海上颱風警報發布後	防汛缺口及破堤案件資料	封堵防汛缺口 施工機具及材料撤離河道	河川分署縣市政府掌握防汛缺口及派員巡查確認	丹納斯颱風前，轄區內 2 件破堤施工中案件口經查核皆符合規定。
	6. 滯洪池水位預降	海上颱風警報發布後	滯洪池管理單位及通訊錄	通知管理單位預降滯洪池水位	河川分署及縣市政府派員巡查確認	預先通知轄區市政府針對滯洪池 26 處(滯洪量約 633 萬噸)並預先通知滯洪池管理單位進行預洩降、抽水站水路保持通暢。
	7. 災情通報	海上颱風警報發布後	災害通報網路 EMIC 通報	掌握災情回報並記錄，緊急應變事件立即於水利署災害緊急應變系統填報及上傳速報單	河川分署會同縣市政府人員現場勘查災情，研擬影響範圍、應變對策並即時回報	應變成立通知本市水患自主防災社區協助巡查回報，提供即時水情。並依 EMIC 通報，現場勘查以掌握災情。
	8. 搶修險	災情通報後	搶修險機具、人員及備料	搶修險防止水利設施損壞險象擴大	河川分署及縣市政府立即啟動搶修險工作	搶修險開口契約皆已發包，若災情發生將儘速啟動搶修險工作。
	9. 淹水災害調查	積(淹)水達 30 公分以上且達一定規模淹水災害	水情資料及降雨分析成果、淹水災害訊息	啟動淹水調查 提報「淹水初步調查報告單」	各河川分署撰寫淹水災害初步調查報告	丹娜絲颱風災害發生請協力團隊製作協勤報告，提供積淹水災情通報表。
	10. 重大輿情蒐集回應	新聞發布 12 小時內	電視、網路新聞、報紙新聞	針對轄管錯誤報導或重大輿情事件，即時回應或澄清	河川分署緊急應變中心收集相關新聞資訊	針對媒體報導或輿論，將即時發布新聞稿澄清。

面向	內容	時機	收集情報	防災行動	對象因應	實際操作-114年丹娜絲颱風為例
復原階段	1.儘速恢復維生系統供應能力與民眾生活	災後一周內	電力、交通、瓦斯、通訊、衛生保健短缺情形	儘速恢復維生系統供應能力	緊急應變中心各單位代表持續追蹤恢復供應期程	丹娜絲颱風降雨過後淹水情形亦已快速消退。
	2.淹水調查報告	災後一周內	水情資料及降雨分析成果、淹水災害訊息	製作淹水調查報告	依據水情資料及降雨分析成果、淹水災害訊息，並比對歷史淹水資料完成淹水調查報告	本府委託協力團隊製作協勤報告，提供積淹水災情通報表。
	3.復建工程或疏濬	災後一個月	盤點受損水利建造物辦理搶修、搶險等復建工程	依淹水調查報告成果辦理規劃檢討、工程、或疏浚	河川分署或縣市政府編列預算辦理或補助縣市政府辦理	依淹水調查報告建議事項研擬改善方案，並提報中央申請災後復建工程。
	4.災後檢討	災後三個月	防災應變總結報告	檢討災害預防、災害整備、災害應變、災後復原等過程	研擬災害檢討報告	未來將持續精進。